


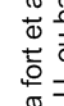




Légende :



Zonage réglementaire :

-  Aléa faible à moyen en P.A.U.
-  Aléa fort en P.A.U.
-  Aléa faible à moyen hors P.A.U.
-  Aléa fort et aléa indéterminé hors P.A.U. ou bande inconstructible de 10m de part et d'autre du cours d'eau et/ou de l'écoulement.

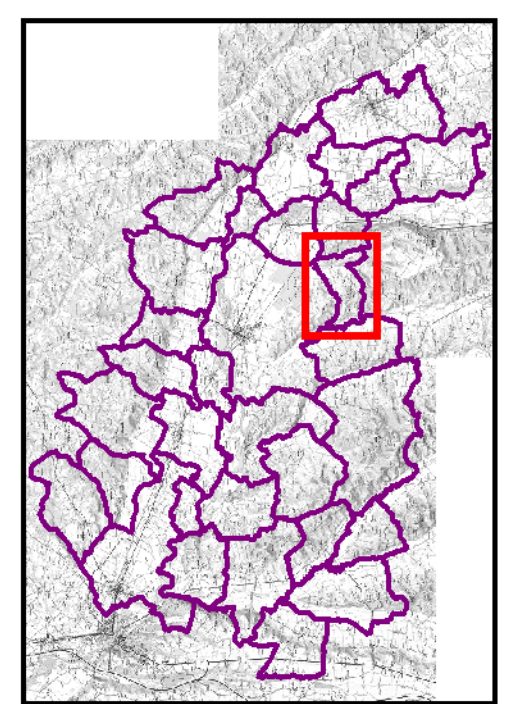
Isocotes :

-  Isocote et cote de la crue de référence (m NGF) 157,57
-  Isocote et cote intermédiaire (m NGF) 157,25


Limites :

-  Limite crue de référence
-  Limite communale

Plan de Situation



Vue d'ensemble



Echelle: 1/5 000

INDICE	DATE	D	C	MODIFICATION
A	04/2018	GCe	LBh	Première édition
Établi et contrôlé				
Le 04/18	Par	LBH	Le	Par
<i>(Signature)</i>				
Contrôle et proposé				



Affaire n° 833 0697

Source: BD Carthésiale®

