

**Direction Départementale  
des Territoires et de la mer  
des Landes**

**Service Police de l'Eau et  
des Milieux Aquatiques**

**Arrêté inter-préfectoral n° 2023-700**

**mettant en demeure IRRIGADOUR, en qualité d'Organisme unique de gestion collective, de régulariser la situation administrative des prélèvements d'eau à usage agricole sur le sous-bassin de l'Adour et portant mesures conservatoires**

**La préfète des Landes,  
préfète coordonnatrice du sous-bassin de l'Adour  
Chevalier de la Légion d'honneur  
Chevalier de l'ordre national du Mérite**

**Le préfet du Gers  
Chevalier de l'ordre national du Mérite**

**Le préfet des Hautes-Pyrénées  
Chevalier de l'ordre national du Mérite**

**Le préfet des Pyrénées-Atlantiques  
Chevalier de l'ordre national du Mérite**

**Vu** la directive 2000/60/CE du Parlement européen et du Conseil du 23 octobre 2000 établissant un cadre pour une politique communautaire dans le domaine de l'eau ;

**Vu** le code de l'environnement, notamment ses articles L. 171-6 à L. 171-8, L.211-1, L. 211- 3, L. 214-1 à L. 214-8, L. 214-18, L. 216-1 à L. 216-13, R. 211-111 à R. 211-116, R. 214-1, R. 214-31-1 et R. 214-31-2 ;

**Vu** le décret du 29 avril 2004 modifié relatif aux pouvoirs des préfets, à l'organisation et à l'action des services de l'État dans les régions et départements ;

**Vu** le décret n° 2005-636 du 30 mai 2005 modifié relatif à l'organisation de l'administration dans le domaine de l'eau et aux missions du préfet coordonnateur de bassin ;

**Vu** le décret du 29 juillet 2020 portant nomination de Monsieur Xavier BRUNETIÈRE, préfet du Gers ;

**Vu** le décret n°2021-795 du 23 juin 2021 relatif à la gestion quantitative de la ressource

en eau et à la gestion de la situation de crise liée à la sécheresse ;

**Vu** le décret du 12 janvier 2022 portant nomination de Madame Françoise TAHÉRI, préfète des Landes ;

**Vu** le décret du 20 juillet 2022 portant nomination de Monsieur Jean SALOMON, préfet des Hautes-Pyrénées ;

**Vu** le décret 2022-1078 du 29 juillet 2022 relatif à la gestion quantitative de la ressource en eau en dehors de la période de basses eaux ;

**Vu** le décret du 5 octobre 2022 portant nomination de Monsieur Julien CHARLES, préfet des Pyrénées-Atlantiques ;

**Vu** les arrêtés ministériels du 11 septembre 2003 fixant les prescriptions générales applicables aux prélèvements soumis à déclaration et à autorisation en application des articles L. 214-1 à 6 du code de l'environnement et relevant des rubriques 1.1.1.0, 1.1.2.0, 1.2.1.0 ou 1.3.1.0 de la nomenclature du tableau I de l'article R. 214-1 du code de l'environnement ;

**Vu** l'arrêté ministériel du 9 juin 2021 fixant les prescriptions techniques générales applicables aux plans d'eau, y compris en ce qui concerne les modalités de vidange, relevant de la rubrique 3.2.3.0 de la nomenclature annexée à l'article R. 214-1 du code de l'environnement ;

**Vu** l'arrêté du 8 novembre 2021 du préfet de la région Occitanie, préfet coordonnateur du bassin Adour-Garonne, portant délimitation des zones de répartition des eaux du bassin Adour Garonne ;

**Vu** l'arrêté du 10 mars 2022 du préfet de la région Occitanie, préfet coordonnateur du bassin Adour-Garonne, portant approbation du schéma directeur d'aménagement et de gestion des eaux (SDAGE) 2022-2027 du bassin Adour-Garonne et arrêtant le programme pluriannuel de mesures correspondant, notamment les dispositions de l'orientation C « Agir pour assurer l'équilibre quantitatif » ;

**Vu** l'arrêté inter-préfectoral du 5 juillet 2004 fixant un plan de crise sur le bassin de l'Adour en période d'étiage et les arrêtés inter-préfectoraux modificatifs des 4 février 2008, 26 août 2013 et 7 juillet 2017 ;

**Vu** l'arrêté inter-préfectoral du 29 janvier 2013 approuvant le schéma d'aménagement et de gestion des eaux (SAGE) Midouze ;

**Vu** l'arrêté inter-préfectoral du 29 juillet 2013 modifié portant désignation d'IRRIGADOUR en tant qu'Organisme unique de gestion collective de l'eau (OUGC) des prélèvements d'eau à usage d'irrigation agricole dans le bassin de l'Adour et plus précisément sur la zone de répartition des eaux (ZRE) de ce bassin ;

**Vu** l'arrêté inter-préfectoral du 19 mars 2015 approuvant le schéma d'aménagement et de gestion des eaux (SAGE) Adour Amont ;

**Vu** l'arrêté inter-préfectoral du 8 mars 2022 approuvant le schéma d'aménagement et de gestion des eaux (SAGE) Adour Aval ;

**Vu** l'arrêté inter-préfectoral n° 2022-867 du 30 mai 2022 mettant en demeure IRRIGADOUR, en qualité d'Organisme unique de gestion collective, de régulariser la

situation administrative des prélèvements d'eau à usage agricole sur le sous-bassin de l'Adour et portant mesures conservatoires ;

**Vu** l'arrêté inter-préfectoral n° 2022-867 du 30 mai 2022 modifié le 31 août 2022 mettant en demeure IRRIGADOUR de régulariser la situation administrative des prélèvements d'eau à usage agricole sur le bassin de l'Adour et portant mesures conservatoires ;

**Vu** l'arrêté préfectoral du 3 novembre 1994 du préfet du Gers listant la totalité des communes du département dans les zones de répartition des eaux ;

**Vu** l'arrêté préfectoral du 23 décembre 1994 modifié du préfet des Pyrénées-Atlantiques définissant la liste des communes incluses dans la zone de répartition des eaux du bassin de l'Adour ;

**Vu** l'arrêté préfectoral du 8 juillet 1996 du préfet des Hautes Pyrénées définissant la liste des communes incluses dans la zone de répartition des eaux du bassin de l'Adour ;

**Vu** l'arrêté préfectoral n°2013-1748 du 16 janvier 2014 du préfet des Landes fixant la liste des communes incluses en totalité ou partiellement dans la zone de répartition des eaux des bassins de l'Adour à l'amont de la confluence avec les Gaves ;

**Vu** l'arrêté préfectoral du 9 juin 2021 fixant les prescriptions techniques générales applicables aux plans d'eau, y compris en ce qui concerne les modalités de vidange, relevant de la rubrique 3.2.3.0 de la nomenclature annexée à l'article R. 214-1 du code de l'environnement ;

**Vu** le jugement n° 1800788 du tribunal administratif de Pau du 3 février 2021 ainsi que l'arrêt n° 21BX01326-21BX01415 de la Cour administrative d'appel de Bordeaux du 21 décembre 2021, annulant, à compter du 31 mars 2022, l'arrêté inter-préfectoral n° 2017-1819 du 25 août 2017 autorisant le syndicat mixte IRRIGADOUR à procéder à des prélèvements d'eau à usage agricole sur le périmètre du bassin de l'Adour ;

**Vu** le courrier de Madame la préfète coordinatrice du sous-bassin Adour en date du 11 juin 2020 notifiant le tableau des volumes prélevables objectifs par périmètre élémentaire et les modalités de retour à l'équilibre pour certains de ces périmètres sur la période quinquennale 2022-2027 ;

**Vu** le courrier du préfet coordonnateur du bassin Adour-Garonne en date du 18 juin 2020 validant le projet de territoire pour la gestion de leau (PTGE) du Midour ; **Vu** le dossier de demande d'autorisation unique de prélèvements d'eau à usage agricole déposé le 29 septembre 2022 ;

**Vu** l'avis de l'autorité environnementale en date du 9 février 2023 ;

**Vu** le courrier en date du 13 mars 2023 de Madame la préfète coordinatrice du sous-bassin Adour sollicitant l'OUGC IRRIGADOUR sur les suites données au dossier de demande d'autorisation unique de prélèvement au regard de l'avis de l'autorité environnementale ;

**Vu** la réponse de l'OUGC IRRIGADOUR en date du 29 mars 2023 retirant sa demande d'autorisation unique de prélèvement et indiquant prendre l'attache d'un prestataire dans l'objectif d'élaborer un nouveau dossier de demande d'autorisation ;

**Vu** le rapport de manquement administratif à l'OUGC IRRIGADOUR du 28 avril 2023 de la direction départementale des territoires et de la mer des Landes transmis le 3

mai 2023 ;

**Vu** les observations en réponse de l'OUGC IRRIGADOUR formulées par courrier en date du 16 mai 2023 par lequel il s'engage à déposer un dossier de demande d'autorisation unique de prélèvement pluriannuelle ;

**Vu** la lettre de la préfète coordinatrice du sous-bassin Adour en date du 22 mai 2023 transmettant pour avis au président d'IRRIGADOUR le projet d'arrêté inter préfectoral de mise en demeure et de mesures conservatoires ;

**Vu** le courriel du 22 mai 2023 de l'OUGC IRRIGADOUR adressant une proposition de répartition entre les entre les préleveurs-irrigants du volume d'eau maximal annuel autorisé ;

**Vu** la réponse de l'OUGC IRRIGADOUR en date du 30 mai 2023 sur le projet d'arrêté de mise en demeure et de mesures conservatoires ;

**Considérant** que l'OUGC IRRIGADOUR a retiré son dossier de demande d'autorisation unique de prélèvement à laquelle était annexée le projet de plan annuel de répartition ;

**Considérant** que la précédente autorisation du 25 août 2017 a cessé de produire ses effets à compter du 31 mars 2022 par application de la décision de la Cour administrative d'appel de Bordeaux susvisée ;

**Considérant** que les mesures conservatoires telles qu'édictées par arrêté inter-préfectoral de mise en demeure du 30 mai 2022 modifié le 31 août 2022 cessent d'être applicables à compter du 1er juin 2023 ;

**Considérant** qu'en conséquence, les prélèvements d'eau pour l'irrigation réalisés dans le milieu naturel sur les bassins versants du périmètre de gestion de l'OUGC IRRIGADOUR ne sont plus encadrés à compter du 1er juin 2023 ;

**Considérant** qu'en l'absence d'une autorisation unique de prélèvement, un plan de répartition du volume d'eau entre les préleveurs irrigants prévu par l'article R. 211-112 du code de l'environnement ne peut pas être homologué par la préfète des Landes, coordonnatrice du sous-bassin Adour concerné ;

**Considérant** qu'en application de l'article R. 211-114 du code de l'environnement, toute demande de prélèvement d'eau pour l'irrigation par une autre personne que l'organisme unique est rejetée de plein droit ;

**Considérant** qu'il appartient en conséquence au préfet coordonnateur du sous-bassin de l'Adour, en application de l'article L. 171-7 du code de l'environnement, de mettre en demeure l'organisme unique de gestion collective IRRIGADOUR de régulariser sa situation administrative dans un délai qu'il détermine ne pouvant excéder un an et d'édicter des mesures conservatoires, dans l'attente d'une nouvelle autorisation unique pluriannuelle de prélèvement ;

**Considérant** qu'il est nécessaire de s'assurer que le niveau de prélèvement est compatible avec les orientations fondamentales et les objectifs environnementaux fixés par le schéma directeur d'aménagement et de gestion des eaux (SDAGE) du bassin Adour-Garonne et avec les dispositions et les objectifs généraux des schémas d'aménagement et de gestion des eaux (SAGE) Adour Amont, Adour Aval et Midouze ;

**Considérant** que les mesures conservatoires édictées par le présent arrêté ne portent

pas atteinte aux objectifs de conservation des sites Natura 2000 ;

**Considérant** qu'il y a lieu, eu égard à la vocation agricole de ce bassin, de déterminer pour la saison d'étiage 2023 et hors étiage 2023-2024, un volume d'eau dont le prélèvement est autorisé pour l'usage d'irrigation sur les bassins du périmètre de gestion de l'OUGC IRRIGADOUR afin d'assurer la sécurité de la production agricole, telle que mentionnée à l'article L. 211-1 du code de l'environnement et de ne pas porter atteinte à la viabilité des exploitations des irrigants ;

**Considérant** que le volume de prélèvement doit concilier d'une part, les ressources disponibles en fonction de leur origine, de leur localisation et de la période du prélèvement et d'autre part les besoins des exploitations agricoles, pour la période du 1er juin 2023 au 31 mai 2024 ;

**Considérant** que le volume fixé par le présent arrêté s'inscrit dans une trajectoire de retour à l'équilibre pour permettre une gestion durable de la ressource en eau conformément à la notification transmise à l'OUGC par courrier de Madame la préfète coordinatrice du sous-bassin Adour en date du 11 juin 2020 ;

**Considérant** les démarches réalisées ou engagées pour adopter des projets de territoire de gestion de l'eau (PTGE), notamment sur les périmètres 151 (Midour Aval) et 152 (Midour Amont), sur le périmètre élémentaire 221 (Adour Amont), les périmètres élémentaires 150 (Douze Amont) et 149 (Douze Aval) ;

**Considérant** le délai nécessaire à l'instruction d'un dossier de demande d'autorisation unique pluriannuelle de prélèvement d'eau à usage d'irrigation agricole (AUP) selon la procédure d'instruction de l'autorisation environnementale ;

**Considérant** les démarches d'ores et déjà entreprises par l'OUGC pour établir un nouveau dossier de demande d'autorisation pluriannuelle de prélèvement d'eau à usage d'irrigation ainsi que les risques d'atteinte aux intérêts protégés visés par l'article L. 211-1 qui découleraient de l'absence d'encadrement ;

**Considérant** que l'autorité environnementale dans son avis sur le dossier de demande d'autorisation environnementale déposé par l'OUGC a relevé que « l'étude d'impact présentée était très incomplète et ne caractérisait pas le projet, en particulier les actions visant à réduire la consommation d'eau » et que « les volumes de prélèvement sollicités dépassaient sensiblement les volumes prélevables notifiés par le préfet de Bassin » et qu'elle manquait « de nombreux volets et notamment : incidence sur le bruit, la qualité de l'air, la qualité de l'eau, les sols, évaluation des incidences sur les sites Natura 2000. »

**Sur proposition** des directeurs départementaux des territoires des Landes, du Gers, des Pyrénées-Atlantiques et des Hautes-Pyrénées,

## **ARRÊTENT :**

### **Article 1<sup>er</sup> – Mise en demeure**

Le syndicat mixte ouvert IRRIGADOUR, en sa qualité d'Organisme unique de gestion collective (OUGC) sur le sous-bassin Adour, est mis en demeure de déposer, avant le 31 octobre 2023 un dossier complet de demande d'autorisation pluriannuelle des prélèvements d'eau pour l'irrigation afin d'être en mesure de l'obtenir avant l'échéance du 31 mai 2024, notamment par des études permettant de répondre aux observations formulées par l'Autorité environnementale et des volumes compatibles à ceux notifiés par le préfet de Bassin ;

## **Article 2 – Mesures conservatoires pour la période du 1<sup>er</sup> juin 2023 au 31 mai 2024**

### *I.* Volume maximal annuel

Le volume d'eau maximal annuel, exprimé en millions de mètres cubes, dont le prélèvement est autorisé pour l'usage d'irrigation agricole, sur les bassins versants du périmètre de l'organisme unique de gestion collective IRRIGADOUR, est fixé, pour la période du 1<sup>er</sup> juin 2023 au 31 mai 2024, (étiage et hors étiage) conformément au tableau joint en annexe 1.

Ce tableau définit les conditions de prélèvements dans les différents milieux selon les types de ressource ainsi que les modalités de répartition dans le temps des prélèvements au sein des périmètres élémentaires (PE) concernés.

### *II.* Conditions de prélèvement

Les conditions de prélèvement sont fixées en annexe 2.

Chaque irrigant doit se conformer aux règlements en vigueur en matière de police des eaux. Il est soumis aux contrôles et sanctions prévus aux articles L.216-1 à L.216-13 du code de l'environnement. L'administration procédera à tout type de vérifications pour s'assurer de la bonne application du présent arrêté.

### *III.* Répartitions individuelles des prélèvements

La répartition entre préleveurs-irrigants du volume d'eau maximal et pour la période définie au I du présent article, est approuvée conformément à l'annexe 3.

### *IV.* Information des préleveurs-irrigants

L'organisme unique de gestion collective IRRIGADOUR informe individuellement les préleveurs-irrigants directement concernés de chaque département, des prélèvements d'eau autorisés et des conditions de prélèvement à respecter.

## **Article 3 - Sanctions en cas d'absence de respect des prescriptions de la mise en demeure**

En cas de non-respect des prescriptions prévues à l'article 1, l'OUGC IRRIGADOUR, s'expose, en application de l'article L. 171-7 du code de l'environnement, à une ou plusieurs des mesures et sanctions administratives mentionnées au I de l'article L. 171-7 et au II de l'article L. 171-8 du même code.

## **Article 4 - Publication et information des tiers**

Le présent arrêté sera notifié à l'organisme unique de gestion collective du sous-bassin Adour.

Le présent arrêté fait l'objet des publications suivantes :

- parution au recueil des actes administratifs des préfectures concernées dans un délai de quinze jours à compter de la signature du présent arrêté ;
- affichage en mairie de Mont-de-Marsan pendant une durée minimale d'un mois ;
- parution sur le portail Internet des services de l'État des préfectures des Landes, du Gers, des Hautes-Pyrénées et des Pyrénées-Atlantiques pendant la période de validité du présent arrêté ;

- transmission aux présidents des commissions locales de l'eau des SAGE Adour Amont, Adour Aval et Midouze.




## Article 5 – Mise en œuvre

Le présent arrêté prend effet à partir du 1<sup>er</sup> juin 2023.

## Article 6 - Exécution

Messieurs les secrétaires généraux des préfetures du Gers, des Pyrénées-Atlantiques, des Hautes- Pyrénées et des Landes, Madame et Messieurs les directeurs départementaux des territoires du Gers, des Pyrénées-Atlantiques, des Hautes-Pyrénées et des Landes, les chefs de services de l'office français de la biodiversité (OFB) des départements sus-visés et Monsieur le maire de la commune de Mont-de-Marsan, sont chargés, chacun en ce qui le concerne, de l'exécution du présent arrêté qui sera notifié à l'organisme unique de gestion collective du sous-bassin Adour.

Fait à Mont-de-Marsan, le 1 juin 2023

<p>La préfète coordinatrice du sous-bassin de l'Adour, préfète des Landes</p>  <p>Françoise TAHERI</p>	<p>Le préfet des Hautes-Pyrénées</p>  <p>Jean SALOMON</p>
<p>Le préfet du Gers</p> <p>Signé numériquement par XAVIER BRUNETIERE 1282079</p> <p>Xavier BRUNETIÈRE</p>	<p>Le préfet des Pyrénées-Atlantiques</p>  <p>Julien CHARLES</p>

## Voies de recours

L'arrêté est soumis à contentieux de pleine juridiction. Conformément à l'article R. 181-50 du code de l'environnement, il peut être déféré à la juridiction administrative compétente, le tribunal administratif de PAU :

- par l'exploitant, dans un délai de deux mois à compter de la date de notification du présent arrêté ;
- par les tiers, personnes physiques ou morales, les communes intéressées ou les groupements, en raison des inconvénients ou des dangers que le fonctionnement de l'installation présente pour les intérêts mentionnés aux articles L. 211-1 et L. 511-1 du même code, dans un délai de quatre mois à compter de la publication ou de l'affichage de la présente décision.

La juridiction peut être saisie 5 place de la libération – 64000 PAU par courrier ou via l'application Télérecours « citoyens » (<https://citoyens.telerecours.fr/>)

# ANNEXE 1

Volumes maximums de prélèvements d'eau autorisés à titre conservatoire en Mm<sup>3</sup>  
Pour la période du 1er juin 2023 au 31 mai 2024

Périmètres élémentaires		Période : Hors étiage/Étiage Date début de période	Volumes et nature de la ressource en eau		
Numéro	Nom		Cours d'eau et nappes d'accompagnements	Nappes déconnectées	Retenues déconnectées
PE 221	Adour Amont	Étiage 1 <sup>er</sup> juin 2023	49,90	0,00	4,69
		Hors étiage 1 <sup>er</sup> novembre 2023	5,06	0,00	0,89
PE3	Aire Aval-Audon	Étiage 1 <sup>er</sup> juin 2023	27,80	6,17	13,84
		Hors étiage 1 <sup>er</sup> novembre 2023	12,56	0,00	0,40
PE 140	Audon-St-Vincent	Étiage 1 <sup>er</sup> juin 2023	8,02	1,06	0,21
		Hors étiage 1 <sup>er</sup> novembre 2023	0,17	0,00	0,00
PE141	Aval-Campagne	Étiage 1 <sup>er</sup> juin 2023	22,87	0,00	0,16
		Hors étiage 1 <sup>er</sup> novembre 2023	0,40	0,00	0,00
PE 150	Douze Amont	Étiage 1 <sup>er</sup> juin 2023	4,19	0,01	5,32
		Hors étiage 1 <sup>er</sup> novembre 2023	2,45	0,00	0,50
PE 149	Douze Aval	Étiage 1 <sup>er</sup> juin 2023	21,44	0,00	0,08
		Hors étiage 1 <sup>er</sup> novembre 2023	0,64	0,00	0,00
PE 146	Lées	Étiage 1 <sup>er</sup> juin 2023	10,67	0,00	4,89
		Hors étiage 1 <sup>er</sup> novembre 2023	1,37	0,00	0,49
PE 222	Louet-Arros-Estéous	Étiage 1 <sup>er</sup> juin 2023	14,66	0,00	2,19
		Hors étiage 1 <sup>er</sup> novembre 2023	1,92	0,00	0,43
PE 147	Louts	Étiage 1 <sup>er</sup> juin 2023	2,17	0,55	1,90
		Hors étiage 1 <sup>er</sup> novembre 2023	1,26	0,01	0,05
PE 142	Luys	Étiage 1 <sup>er</sup> juin 2023	9,70	0,65	4,17
		Hors étiage 1 <sup>er</sup> novembre 2023	2,23	0,00	0,20
PE 152	Midour Amont	Étiage 1 <sup>er</sup> juin 2023	2,98	0,00	8,73
		Hors étiage 1 <sup>er</sup> novembre 2023	2,61	0,00	2,00
PE 151	Midour Aval	Étiage 1 <sup>er</sup> juin 2023	8,83	0,00	3,25
		Hors étiage 1 <sup>er</sup> novembre 2023	3,19	0,00	0,07
PE 148	Mont-de-Marsan-Campagne	Étiage 1 <sup>er</sup> juin 2023	11,98	0,00	0,02
		Hors étiage 1 <sup>er</sup> novembre 2023	0,32	0,00	0,00
PE 155	St Vincent-Gaves	Étiage 1 <sup>er</sup> juin 2023	8,31	1,23	0,29
		Hors étiage 1 <sup>er</sup> novembre 2023	0,36	0,17	0,06
<b>Total général</b>		Étiage 1 <sup>er</sup> juin 2023	203,52	9,67	49,74
		Hors étiage 1 <sup>er</sup> novembre 2023	34,54	0,18	5,09



## ANNEXE 2

### Conditions de prélèvement selon la période et la nature de la ressource

Les périodes de prélèvement sont les suivantes :

- Période d'étiage du 1<sup>er</sup> juin 2023 au 31 octobre 2023 pour les prélèvements destinés à l'irrigation agricole ;
- Période hors étiage du 1<sup>er</sup> novembre 2023 au 31 mai 2024 pour les prélèvements destinés à l'irrigation agricole, la lutte antigel et le remplissage des retenues collinaires.

Concernant les retenues déconnectées, leur utilisation est soumise aux prescriptions suivantes :

- les retenues déconnectées, hors ruissellement, ne sont pas remplies ou complétées au cours de la période d'étiage ;
- les prélèvements effectués dans les retenues déconnectées hors période d'étiage sont possibles quel que soit leur usage. Les volumes prélevés sont comptabilisés pour la période hors étiage en précisant leur usage.

Les préleveurs-irrigants sont autorisés à remplir leur(s) réserve(s) ou plan(s) d'eau conformément à l'arrêté de prescriptions techniques générales du 9 juin 2021.

#### Respect des règles et des milieux

Les prélèvements sont réalisés dans le respect des règles définies dans le règlement intérieur de l'OUGC et dans les protocoles de gestion.

Ces protocoles de gestion ainsi que l'arrêté inter-préfectoral du 5 juillet 2004 fixant un plan de crise sur le bassin de l'Adour en période d'étiage et les arrêtés inter-préfectoraux modificatifs des 4 février 2008, 26 août 2013 et 7 juillet 2017 restent applicables, notamment en ce qui concerne les mesures de limitation des usages prises par anticipation.

L'OUGC prendra en outre, toutes mesures utiles pour assurer la protection des intérêts protégés par l'article L.211-1 du code de l'environnement.

Les missions incombant à IRRIGADOUR en tant qu'OUGC restent en vigueur.

#### Prescriptions applicables relatives au titre de la police de l'eau

Tout point de prélèvement doit être réglementairement autorisé et conforme aux dispositions des arrêtés du 11 septembre 2003 fixant les prescriptions générales applicables aux sondages, forages, création de puits ou d'ouvrage souterrain et doit disposer d'un moyen approprié de mesure ou d'évaluation des volumes prélevés conformément aux arrêtés du 11 septembre 2003 fixant les prescriptions générales applicables aux prélèvements.

Les modalités des prélèvements doivent être conformes aux arrêtés ministériels de prescriptions générales du 11 septembre 2003 relatifs aux prélèvements.

## ANNEXE 3

Liste des préleveurs-irrigants  
autorisés à effectuer des  
prélèvements d'eau par point de  
prélèvement et selon le type de  
ressource et la période

**AUTORISATIONS ETIAGE 2023 ET HORS ETIAGE 2023-2024**

Période	N° point OUGC IRRIGADOUR	Nom du point de prélèvement - Administrateur	Commune du point de prélèvement	Section cadastrale	Numéro cadastral	Nom de ressource	Débit demandé (m3/h)	Volume (m3)	Superficie irriguée (ha)	N° du point parent	N° du dispositif de comptage	Raison sociale	SIRET	X	Y
hors etiage 2023-2024	14052	6	AIRE-SUR-L'ADOUR	AT	310	NAPPE ALLUVIALE DES TERRASSES RECENTES	10	9 300		14052	01WZH14864	EARL DE LA PLAINE	4428422500017	438917.000186007586	6296438.0045305691
etiage 2023	14052	6	AIRE-SUR-L'ADOUR	AT	310	NAPPE ALLUVIALE DES TERRASSES RECENTES	10	11 160	6,2	14052	01WZH14864	EARL DE LA PLAINE	4428422500017	438917.000186007586	6296438.0045305691
etiage 2023	14054	7	AIRE-SUR-L'ADOUR	AT	116	NAPPE ALLUVIALE DES TERRASSES RECENTES	40	20 790	11,55	14054	WA11665408	EARL LANDEZAK	3785528480020	439103.52999999679	6296054.999999989
etiage 2023	14058	71	ANGOUME	A	238	NAPPE DE L'EOCENE	15	9 750	5	14058	WA0113736-2	LAGRAULA FLORENT	41892218300011	365629.74999999593	6297037.999999989
etiage 2023	14059	106	ARENGOSSE	C	134	NAPPE DU MIO-PLIO-QUATERNAIRE	60	60 743	21,85	14059	WA9813139	DE LATOURS HENRI	33885044900020	397716.21999999565	6334344.499999989
etiage 2023	14060	107	ARENGOSSE	D	249	NAPPE DU MIO-PLIO-QUATERNAIRE	30	21 601	7,77	14060	ZR1541	EARL VILLENAVE	45328549600015	398556.27999999662	6331170.499999990
etiage 2023	14061	108	ARENGOSSE	D	255	NAPPE DU MIO-PLIO-QUATERNAIRE	55	52 653	18,94	14061	Z14600277	EARL VILLENAVE	45328549600015	398606.000216083077	6331151.004534296
hors etiage 2023-2024	14063	111	ARENGOSSE	D	385	NAPPE DU MIOCENE	20	8 000	0	14063	ZR1903	EARL CASTY	40976888400010	397678.000216680754	6329527.004534044
etiage 2023	14063	111	ARENGOSSE	D	385	NAPPE DU MIOCENE	100	130 356	38,34	14063	ZR1903	EARL CASTY	40976888400010	397678.000216680754	6329527.004534044
etiage 2023	14067	145	ARJUZANX	B	352	NAPPE DU MIO-PLIO-QUATERNAIRE	42	51 208	18,42	14067	98ALP26827	EARL CASTY	40976888400010	391213.000221282709	6329076.004533718
etiage 2023	14068	146	ARJUZANX	A	237	NAPPE DU MIOCENE	36	37 808	13,6	14068	WA0113586	EARL DUPIN	43161989900013	393792.749999999476	6331981.999999989
etiage 2023	14071	157	ARTASSENX	C	87	NAPPE DU MIOCENE (ARMAGNAC)	90	108 650	53	14071	15AEJ104375	BERDET PHILIPPE	41790937100011	425697.000195937289	6310486.004532387
etiage 2023	14073	159	ARTASSENX	A	160	NAPPE DU MIOCENE (ARMAGNAC)	100	76 014	37,08	14073	01WZ67475	EARL HARAS DE MANDOR	42447051600016	427211.19999999604	6311261.999999988
etiage 2023	14075	163	ARTHEZ-D'ARMAGNAC	C	93	NAPPE DU MIOCENE	80	16 000	16	14075	08ACIO63558	SARL DOMAINE DES MOU	49863761000011	404404.000185536395	6314412.004533529
etiage 2023	14076	179	ARUE	B	925	NAPPE DU MIO-PLIO-QUATERNAIRE	30	48 600	13,5	14076	ZR1952	EARL LA LEBE	39793796200017	429788.11999999958	6325663.999999990
etiage 2023	14077	183	ARUE	B	715	NAPPE DU MIOCENE	115	111 600	31	14077	ZR0166	EARL LA LEBE	39793796200017	427082.24999999534	6333229.499999989
etiage 2023	14078	184	ARUE	C	460	NAPPE DU MIOCENE	83	99 000	27,5	14078	ZR0174	EARL LA LEBE	39793796200017	433549.61999999646	6336486.999999991
etiage 2023	14079	187	ARUE	A	64	NAPPE DU MIOCENE	130	72 000	20	14079	ZR0160	EARL LA LEBE	39793796200017	425675.77999999679	6333461.499999990
etiage 2023	14080	190	ARUE	A	189	NAPPE DU MIOCENE				14080	ZR2361	EARL LA LEBE	39793796200017	426260.000196369539	6332971.004535596
etiage 2023	14081	218	AUDIGNON	E	82	NAPPE DU CRETACE (BEARN)	125	127 653	75,09	14081	NP125-2676279	ASA D'AUDIGNON	29400053400015	409524.000206939003	6297476.004529622
etiage 2023	14082	236	AUDIGNON	D	131	NAPPE ALLUVIALE DES TERRASSES ANCIENNES	63	7 900	5	14082	WA0003065	TAUZIN DIDIER	38048055800010	391086.69999999546	6306815.999999988
etiage 2023	14083	237	AUDIGNON	D	73	NAPPE ALLUVIALE DES TERRASSES ANCIENNES	35	52 380	26,19	14083	WA201A0037	BAYLE NICOLAS	51197848800019	390929.000220566697	6307237.004530481
etiage 2023	14085	239	VILLENAVE	E	173	NAPPE DU MIO-PLIO-QUATERNAIRE	56	48 150	17,32	14085	WA201A0023	BAYLE NICOLAS	51197848800019	396276.000217489956	6324812.004533343
etiage 2023	14086	240	AUDIGNON	B	62	NAPPE DU MIOCENE	22	21 128	7,6	14086	WA0013059-2	EARL SAUBANERE	40098919000014	393498.000218782458	6308277.004530754
etiage 2023	14089	244	AUDIGNON	C	483	NAPPE DU MARSAN	60	34 645	16,9	14089	WA0113228	EARL DE L'ADOUR	40268466600017	392476.89999999616	6307015.499999989
etiage 2023	14091	246	AUDIGNON	C	289	NAPPE DU MIOCENE	30	5 330	2,6	14091	01WA0113323	TAUZIN DIDIER	38048055800010	392248.61999999534	6306830.499999987
etiage 2023	14094	273	AURICE	D	571	NAPPE ALLUVIALE DES TERRASSES ANCIENNES	30	9 000	5	14094	WA0113111	EARL DE PEYROUAT	35073438000016	411100.00020606968	6304404.004530851
etiage 2023	14095	275	AURICE	E	172	NAPPE ALLUVIALE DES TERRASSES ANCIENNES	35	44 820	24,9	14095	WA0123546	LAMARQUE PHILIPPE	3189977200013	409364.79999999581	6304980.499999990
etiage 2023	14096	277	AURICE	D	306	NAPPE ALLUVIALE DES TERRASSES ANCIENNES	24	18 565	11,75	14096	01131267	LACOUTURE JEAN LUC	41801830500023	410341.000206680794	6305506.004531001
etiage 2023	14097	278	AURICE	D	602	NAPPE ALLUVIALE DES TERRASSES ANCIENNES	32	26 307	16,65	14097	WA021A0036	DARBO FRANCOIS	5194289300015	409962.02999999662	6305082.499999989
etiage 2023	14098	279	AURICE	E	25	NAPPE ALLUVIALE DES TERRASSES ANCIENNES	80	45 000	25	14098	18ACH001129	SCEA DES TOUILLAS	37801265200012	409626.000207200879	6305786.004531018
etiage 2023	14101	283	AURICE	E	37	NAPPE ALLUVIALE DES TERRASSES ANCIENNES				14098	18ACH001129	SCEA DES TOUILLAS	37801265200012	409639.00020719762	6305934.004531042
etiage 2023	14102	284	AURICE	A	48	NAPPE DU MARSAN	15	20 500	10	14102	WA020A044	GADESSE VINCENT	42878692500019	409429.59999999453	6309116.499999988
etiage 2023	14105	292	AURICE	A	643	NAPPE DU MIOCENE (AQUITANIEN)	100	22 960	11,2	14105	33171	SCEA SOGAGRI	32918695100011	410489.61999999553	6308744.499999987
etiage 2023	14109	367	BASCONS	H	404	NAPPE DU MIOCENE (ARMAGNAC)	30			14109	WA021A215	GAEC DE LABORDE	39008481200010	392248.61999999534	6306830.499999987
etiage 2023	14111	370	BASCONS	B	153	NAPPE DU MIOCENE (ARMAGNAC)	40	28 700	14	14111	Z1AEH007982	BERDET PHILIPPE	41790937100011	424797.000196601439	6311085.004532488
etiage 2023	14114	373	BASCONS	A	175	NAPPE DU MIOCENE (ARMAGNAC)	30	26 466	12,91	14114	WA0113864	SCEA DE MATIBAT	48974185000015	424002.46999999504	6311211.999999989
etiage 2023	14115	375	BASCONS	G	373	NAPPE DU MIOCENE (ARMAGNAC)	40	10 800	6	14115	00WZ0038427	EARL BERGERAS	49521785300011	422827.05999999532	6309969.499999988
etiage 2023	14116	376	BASCONS	G	252	NAPPE DU MIOCENE (ARMAGNAC)	80	90 000	50	14116	14AEH103141	EARL LACOUTURE	34470131300019	422963.000197843998	6309383.004532115
etiage 2023	14118	382	BAS-MAUCO	E	120	NAPPE ALLUVIALE DES TERRASSES ANCIENNES	20	7 900	5	14118	WA0133122	EARL ANACLET	38526722400017	412753.000205001736	6306458.004531250
etiage 2023	14119	399	BAS-MAUCO	D	315	NAPPE ALLUVIALE DES TERRASSES ANCIENNES	72	96 300	53,5	14119	20210800209	ANACLET JEAN MICHEL	39539865000018	412744.000204928743	6304508.004530932
etiage 2023	14120	404	BAS-MAUCO	D	288	NAPPE ALLUVIALE DES TERRASSES ANCIENNES	80	32 922	18,29	14120	11ACI103890	EARL DE MAISONNAVE	3325251200011	413313.37999999597	6304770.999999989
etiage 2023	14121	413	BAS-MAUCO	B	82	NAPPE ALLUVIALE DES TERRASSES ANCIENNES	35	19 800	11	14121	01231440	LAGARDE GUY	34403380800017	414297.000203859992	6305376.004531137
etiage 2023	14122	414	BAS-MAUCO	E	171	NAPPE ALLUVIALE DES TERRASSES ANCIENNES	45	16 369	10,36	14122	En cours	SAINT CRICQ PIERRE	38198869000016	413223.79999999581	6306798.999999990
etiage 2023	14123	415	BAS-MAUCO	B	60	NAPPE ALLUVIALE DES TERRASSES ANCIENNES	15	790	0,5	14123	En cours	SAINT CRICQ PIERRE	38198869000016	413936.09999999511	6305585.499999989
etiage 2023	14124	416	BAS-MAUCO	B	189	NAPPE DU MIOCENE	48	27 200	16	14124	01WZ019677	SCEA LA CHENAIE	4128321100016	414791.29999999581	6307662.999999989
etiage 2023	14125	451	BEGAAR	ZC	273	NAPPE DU MIO-PLIO-QUATERNAIRE	12	12 093	4,35	14125	WA0003043	EARL LUC	35276977200018	391131.99999999534	6310998.499999989
etiage 2023	14127	453	BEGAAR	WA	63	NAPPE ALLUVIALE DES TERRASSES RECENTES	25	26 410	9,5	14127	WA0113623	PERSSILLON MATHIEU	79036239600018	391306.000220376474	6309074.004530790
etiage 2023	14128	457	BEGAAR	WA	61	NAPPE DU MIO-PLIO-QUATERNAIRE	45	12 510	4,5	14128	2246001928	EARL DE BANOS	47821033900014	391326.000220396265	6309875.004530917
etiage 2023	14129	458	BEGAAR	WD	23	NAPPE ALLUVIALE DES TERRASSES RECENTES	45	18 000	9	14129	WA0013317	EARL LE NOY	53329924400012	399083.000220712798	6308565.004530686
etiage 2023	14130	459	BEGAAR	WD	23	NAPPE DU MIO-PLIO-QUATERNAIRE	80	38 920	14	14130	En cours	DUPOUY JOELLE	38065940900011	390667.27999999962	6308608.999999989
etiage 2023	14131	460	BEGAAR	WA	76	NAPPE DU MIO-PLIO-QUATERNAIRE	20	9 035	3,25	14131	WA9713404	PERSSILLON MATHIEU	79036239600018	391030.15999999567	6309357.499999989
etiage 2023	14132	462	BEGAAR	WA	28	NAPPE DU MIO-PLIO-QUATERNAIRE	25	21 600	6	14132	R12107495	EARL DECHA DISE	39183719200015	390880.000220700575	6309568.004530848
etiage 2023	14133	465	BEGAAR	WD	39	NAPPE DU MIO-PLIO-QUATERNAIRE	15	3 588	1,2	14133	WA00345428	EARL DECHA DISE	39183719200015	390073.71999999948	6308885.999999988
etiage 2023	14134	466	BEGAAR	WD	69	NAPPE DU MIO-PLIO-QUATERNAIRE	30	18 837	6,3	14134	R12107477	EARL DECHA DISE	39183719200015	390380.000221025199	6308827.004530712
etiage 2023	14135	467	BEGAAR	D	1408	NAPPE DU MIO-PLIO-QUATERNAIRE	50	71 000	35,5	14135	R2110963	EARL DECHA DISE	39183719200015	389968.000221273745	6307782.004530525
etiage 2023	14136	471	BEGAAR	C	142	NAPPE DU MIO-PLIO-QUATERNAIRE	20	13 455	4,84	14136	WA01133				

Période	N° point OUGC IRRIGADOUR	Nom du point de prélèvement - Administratif	Commune du point de prélèvement	Section cadastrale	Numéro cadastral	Nom de ressource	Débit demandé (m3/h)	Volume (m3)	Superficie irriguée (ha)	N° du point parent	N° du dispositif de comptage	Raison sociale	SIRET	X	Y
étage 2023	14236	PRL40_11	BOURRIOT-BERGONCE	E	672	NAPPE DU MIO-PLIO-QUATERNAIRE	40	43 200	12	14236	14AE1102654	LALAGUE SEBASTIEN	41064756400013	447059.000181855983	6344223.004537676
étage 2023	14237	PRL40_12	BOURRIOT-BERGONCE	J	235	NAPPE DU MIO-PLIO-QUATERNAIRE	70	25 812	7,17	14237	5386 HORAIRE 66	CUMA DE DEPART	44130752900028	442080.000185358338	6342152.004537270
étage 2023	14238	1238	BOURRIOT-BERGONCE	J	232	NAPPE DU MIO-PLIO-QUATERNAIRE	95	82 800	23	14238	Inutile	CUMA DE DEPART	44130752900028	441212.159999999668	6342203.4999999911
étage 2023	14239	1243	BOURRIOT-BERGONCE	J	259	NAPPE DU MIO-PLIO-QUATERNAIRE	5	1 000		14239	En cours	SCEA DE LARTIGAUT	79209683600012	441964.379999999597	6341970.4999999904
étage 2023	14240	PRL40_43	BOURRIOT-BERGONCE	K	117	NAPPE DU MIO-PLIO-QUATERNAIRE	90	64 296	17,86	14240	3540 HORAIRE 128	SCEA DE LARTIGAUT	79209683600012	438711.000187788857	6342560.004537200
étage 2023	14241	1265	BOURRIOT-BERGONCE	J	483	NAPPE DU MIO-PLIO-QUATERNAIRE	235	75 600	21	14241	Inutile	CUMA DE DEPART	44130752900028	441952.000185451121	6342176.004537271
étage 2023	14242	1270	BOURRIOT-BERGONCE	C	205	NAPPE DU MIO-PLIO-QUATERNAIRE	160	101 016	28,06	14242	2848 HORAIRE 25	SCEA D'AYGUELONGUE	49366082300011	444541.000183759839	6347108.0004537911
étage 2023	14243	1271	BOURRIOT-BERGONCE	C	220	NAPPE DU MIO-PLIO-QUATERNAIRE				14243	2849 HORAIRE 25	SCEA D'AYGUELONGUE	49366082300011	444373.000183854019	6346321.004537817
étage 2023	14245	1285	BOURRIOT-BERGONCE	G	314	NAPPE DU MIO-PLIO-QUATERNAIRE	35	36 000	10	14245	E092029541C	EARL MARC	38487849200014	446248.249999999709	6342560.004537804
étage 2023	14246	1288	BOURRIOT-BERGONCE	D	72	NAPPE DU MIO-PLIO-QUATERNAIRE	60	72 000	20	14246	WA103A114	ESCURAT PIERRE	44097789000019	442604.659999999625	6345110.9999999891
étage 2023	14247	1289	BOURRIOT-BERGONCE	G	706	NAPPE DU MIO-PLIO-QUATERNAIRE	75	37 332	10,37	14247	02WZ127677	LALAGUE SEBASTIEN	41064756400013	447838.499999999651	6343544.999999988
étage 2023	14248	40PRL_12	BOURRIOT-BERGONCE	G	561	NAPPE DU MIO-PLIO-QUATERNAIRE	125	125 064	34,74	14248	01WZ139631	EARL MARC	38487849200014	447856.000181251089	6343233.004537590
étage 2023	14252	1298	BOURRIOT-BERGONCE	G	726	NAPPE DU MIO-PLIO-QUATERNAIRE	85	102 816	28,56	14252	01WZ127674	EARL MARC	38487849200014	447450.339999999735	6343601.4999999904
étage 2023	14253	1300	BOURRIOT-BERGONCE	E	198	NAPPE DU MIO-PLIO-QUATERNAIRE	681	391 500	108,75	14253	21ACG000144	EARL DE GRAND MAYNE	34527625700028	445905.000182690506	6344413.004537657
étage 2023	14254	1303	BOURRIOT-BERGONCE	C	36	NAPPE DU MIO-PLIO-QUATERNAIRE	125	95 004	26,39	14254	01WZ136702	EARL PESSICOT	41324713100019	4442791.00018502801	6347453.004537889
étage 2023	14255	1305	BOURRIOT-BERGONCE	C	590	NAPPE DU MIO-PLIO-QUATERNAIRE	65	118 800	33	14255	01WZ138730	EARL PESSICOT	41324713100019	443570.000184433318	6346407.004537800
étage 2023	14256	1306	BOURRIOT-BERGONCE	D	398	NAPPE DU MIO-PLIO-QUATERNAIRE	65	5 652	1,57	14256	01WZ148438	LOYE LIONEL	42519873600018	443125.000184722128	6345496.004537685
étage 2023	14258	1317	BOURRIOT-BERGONCE	C	214	NAPPE DU MIO-PLIO-QUATERNAIRE	80	39 384	10,94	14258	IRTO1-4251	SCEA D'AYGUELONGUE	49366082300011	444495.000183777302	6346642.004537858
étage 2023	14261	1322	BOURRIOT-BERGONCE	C	269	NAPPE DU MIO-PLIO-QUATERNAIRE	60	50 832	14,12	14261	14AEH103149	ESCURAT PIERRE	44097789000019	440365.699999999604	6343781.499999988
hors étage 2023-2024	14262	1323	BOURRIOT-BERGONCE	C	690	NAPPE DU MIO-PLIO-QUATERNAIRE	210	36 500		14262	01WZ131768	EARL CAPES ET PE	48980060000019	440734.00018649979	6347305.004537804
étage 2023	14263	1323	BOURRIOT-BERGONCE	C	690	NAPPE DU MIO-PLIO-QUATERNAIRE	210	265 176	73,66	14263	01WZ131768	EARL CAPES ET PE	48980060000019	440734.00018649979	6347305.004537804
étage 2023	14263	1324	BOURRIOT-BERGONCE	K	487	NAPPE DU MIO-PLIO-QUATERNAIRE	80	61 200	17	14263	02WZ128514	ASA DE GEME	29400295100019	438431.119999999704	6343810.4999999904
étage 2023	14264	1325	BOURRIOT-BERGONCE	K	484	NAPPE DU MIO-PLIO-QUATERNAIRE	80	112 896	31,36	14264	02WZ128515	ASA DE GEME	29400295100019	438836.719999999623	6343446.4999999904
hors étage 2023-2024	14265	1327	BOURRIOT-BERGONCE	K	506	NAPPE DU MIO-PLIO-QUATERNAIRE	100	20 000	18	14265	09AE1504247	SCEA DE LARTIGAUT	79209683600012	438831.000187685946	6342071.004537152
étage 2023	14265	1327	BOURRIOT-BERGONCE	K	506	NAPPE DU MIO-PLIO-QUATERNAIRE	100	133 704	37,14	14265	09AE1504247	SCEA DE LARTIGAUT	79209683600012	438831.000187685946	6342071.004537152
étage 2023	14266	1337	BOURRIOT-BERGONCE	H	223	NAPPE DU MIO-PLIO-QUATERNAIRE	50	63 000	17,5	14266	98WZP35513	EARL MARC	38487849200014	448105.279999999679	6341052.4999999904
étage 2023	14268	1344	BOURRIOT-BERGONCE	E	581	NAPPE DU MIO-PLIO-QUATERNAIRE	80	39 096	10,86	14268	01WZ134384	SCEA CAPES JACQUES	49001624300019	443999.000184087432	6345275.004537690
étage 2023	14271	1348	BOURRIOT-BERGONCE	G	561	NAPPE DU MIO-PLIO-QUATERNAIRE	15	79 596	22,11	14271	01WZ139630	EARL MARC	38487849200014	447845.719999999623	6343210.4999999904
étage 2023	14272	1349	BOURRIOT-BERGONCE	E	630	NAPPE DU MIO-PLIO-QUATERNAIRE	263	108 756	30,21	14272	21ACG000153	EARL DE GRAND MAYNE	34527625700028	446511.000182260061	6344550.004537690
étage 2023	14273	1351	BOURRIOT-BERGONCE	E	661	NAPPE DU MIO-PLIO-QUATERNAIRE	130	129 600	36	14273	14AE1102656	LALAGUE SEBASTIEN	41064756400013	447291.339999999618	6343946.499999988
étage 2023	14274	1371	BRETAGNE-DE-MARSAN	AM	14	NAPPE ALLUVIALE DES TERRASSES ANCIENNES	11	23 220	12,9	14274	22AE1000970	EARL DE MILLAQUE	53030489800014	420670.000199504546	6310086.0004532136
étage 2023	14275	1374	BRETAGNE-DE-MARSAN	AP	151	NAPPE DU MIO-PLIO-QUATERNAIRE	33	34 850	17	14275	WA0113660	HERVE JEAN MICHEL	33350680600012	421043.559999999648	6311750.4999999904
étage 2023	14277	1383	BROCAS	E	226	NAPPE DU MIO-PLIO-QUATERNAIRE	30	18 810	6	14277	WA01131125	EARL DE LIBON	3792913800016	414451.379999999597	6333860.999999989
étage 2023	14278	1384	BROCAS	C	160	NAPPE DU MIO-PLIO-QUATERNAIRE	30	28 215	9	14278	WA02131091	EARL DE LIBON	3792913800016	418950.619999999588	6332375.4999999904
étage 2023	14279	1389	BROCAS	C	494	NAPPE DU MIO-PLIO-QUATERNAIRE	70	126 309	40,29	14279	WA01331363	EARL DE LIBON	3792913800016	418504.999999999534	6331398.499999989
étage 2023	14280	1391	BUANES	ZB	98	NAPPE DU MIO-PLIO-QUATERNAIRE	430	303 994	178,82	14280	WA105A021	ASA DE BUANES-CLASSUM	29400046800016	424581.000196221692	6297055.004530142
étage 2023	14281	1396	CACHEN	B	569	NAPPE DU MIO-PLIO-QUATERNAIRE	70	97 200	27	14281	24456	EARL LA FERME DES SABL	424050.059999999648	424050.059999999648	6343752.4999999904
étage 2023	14282	1397	CACHEN	C	563	NAPPE DU MIO-PLIO-QUATERNAIRE	70	113 400	31,5	14282	24454	EARL LA FERME DES SABL	424050.059999999648	424243.029999999662	6337452.4999999904
étage 2023	14283	1398	CACHEN	A	31	NAPPE DU MIO-PLIO-QUATERNAIRE	120	132 500	50	14283	01WZK008461	EARL RICHARD ET FILS	40190208500018	423667.00019852715	6344167.004536504
étage 2023	14284	PRL40_14	CAMPAGNE	AK	44	NAPPE DU MIO-PLIO-QUATERNAIRE	54	26 243	9,44	14284	WA0013419	DATCHARRY JEAN REMI	75098210000018	406715.00020967453	6315773.004532461
étage 2023	14285	1455	CAMPAGNE	ZD	37	NAPPE DU MIO-PLIO-QUATERNAIRE	12	20 016	7,2	14285	01WZG008210	EARL DU PIGNADA	34959759100016	406800.339999999556	6313596.9999999904
étage 2023	14287	1459	CAMPAGNE	ZA	85	NAPPE DU MIO-PLIO-QUATERNAIRE	28	13 900	5	14287	20210800113	EARL LES SABLES	41530528300020	404660.000211096136	6314687.0004532217
étage 2023	14288	1460	CAMPAGNE	ZB	43	NAPPE DU MIO-PLIO-QUATERNAIRE	25	21 017	7,56	14288	W16501131217	EARL DE LAURENCON	51127738600013	405361.000210584782	6314400.004532199
étage 2023	14289	1462	CAMPAGNE	AK	41	NAPPE DU MIO-PLIO-QUATERNAIRE	15	12 065	4,34	14289	01131320	BIBES THIERRY	39485129900013	406919.939999999653	6315262.9999999911
étage 2023	14290	1464	CAMPAGNE	ZB	2	NAPPE DU MIO-PLIO-QUATERNAIRE	60	69 500	25	14290	23251	EARL DE LAURENCON	51127738600013	405369.599999999532	6315023.9999999904
étage 2023	14291	1466	CAMPAGNE	AM	278	NAPPE DU MIO-PLIO-QUATERNAIRE	25	23 600	8,5	14291	WA013321	EARL DE LAURENCON	51127738600013	409939.879999999481	6314412.999999988
étage 2023	14292	1468	CAMPAGNE	ZB	87	NAPPE DU MIO-PLIO-QUATERNAIRE	25	34 750	12,5	14292	21011176	EARL DE LAURENCON	51127738600013	405849.000210230704	6314245.004532195
étage 2023	14293	1472	CAMPAGNE	ZD	10	NAPPE DU MIO-PLIO-QUATERNAIRE	10	0,8	0,8	14293	WA070A013	BRETHOUS NICOLE	40383691900015	406918.000209453516	6313867.004532180
étage 2023	14294	1475	CAMPAGNE	ZA	11	NAPPE DU MIO-PLIO-QUATERNAIRE	53	34 806	12,52	14294	WA0013385	GAEC DE SEBE	40435601600026	404138.000211480597	6314994.004532241
étage 2023	14296	1478	CAMPAGNE	ZD	33	NAPPE DU MIO-PLIO-QUATERNAIRE	15	3 475	1,25	14296	01WZG001441	EARL DU PIGNADA	34959759100016	406767.999999999534	6313305.499999989
étage 2023	14297	1479	CAMPAGNE	ZA	18	NAPPE DU MIO-PLIO-QUATERNAIRE	65	41 644	14,98	14297	0023118	GAEC DE SEBE	40435601600026	405136.000210775121	6315146.004532302
étage 2023	14298	1483	CAMPAGNE	ZE	165	NAPPE DU MIO-PLIO-QUATERNAIRE	8	15 234	5,48	14298	01131320	BIBES THIERRY	39485129900013	406352.599999999569	6314054.9999999904
étage 2023	14300	1486	CAMPAGNE	ZA	41	NAPPE DU MIO-PLIO-QUATERNAIRE	55	47 260	17	14300	0013403	GAEC DE SEBE	40435601600026	404055.000211520528	6314518.004532164
étage 2023	14301	1488	CAMPAGNE	ZB	12	NAPPE DU MIO-PLIO-QUATERNAIRE	60	76 450	27,5	14301	WA9813115	EARL DE LAURENCON	51127738600013	406184.000209989608	6314191.004532207
étage 2023	14302	1491	CAMPAGNE	AT	103	NAPPE DU MIO-PLIO-QUATERNAIRE	30	30 580	11	14302	011				

Période	N° point OUGC IRRIGADOUR	Nom du point de prélèvement - Administrateur	Commune du point de prélèvement	Section cadastrale	Numéro cadastral	Nom de ressource	Débit demandé (m3/h)	Volume (m3)	Superficie irriguée (ha)	N° du point parent	N° du dispositif de comptage	Raison sociale	SIRET	X	Y
étiage 2023	14429	2409	ESTIGARDE	A	272	NAPPE DU MIOCENE	220	117 720	32,7	14429		EARL BRETHES	34901555200012	449113.000180012314	6333115.0045364121
étiage 2023	14432	2415	EUGENIE-LES-BAINS	B	430	NAPPE DU PALEOCENE	220	121 006	71,18	14432	04XK070673	ASA DE BUANES-CLASSUS	29400046800016	426593.119999999588	6295515.499999990
étiage 2023	14433	2443	FARGUES	A	227	NAPPE DU CRETACE (BEARN)	45	35 700	21	14433	WA0123252	EARL BARAT	35008616100014	419658.799999999581	6298279.999999900
étiage 2023	14435	2462	LE FRECHE	G	72	NAPPE DU MIOCENE	13		7,5	14435	01WZG37607	EARL LASSEIGNOU	50164317500018	439281.159999999567	6319435.499999988
étiage 2023	14436	2520	GAILLERES	B	635	NAPPE DU MIOCENE (ARMAGNAC)	50	37 170	17,7	14436	ZR2558	LEITE ANTOINE	38440716900018	430366.000192944485	6320956.0045341234
étiage 2023	14437	2521	GAILLERES	B	216	NAPPE DU MIOCENE (ARMAGNAC)	25	38 850	18,5	14437	01WZ169264	LEITE ANTOINE	38440716900018	428956.749999999651	6322291.999999900
hors etiage 2023-2024	14438	2523	GAILLERES	B	100	NAPPE DU MIOCENE (ARMAGNAC)	60	150		14438	01WZH28670	EARL DU PARRE	40378865600011	429766.299999999581	6322768.999999988
étiage 2023	14438	2523	GAILLERES	B	100	NAPPE DU MIOCENE (ARMAGNAC)	60	91 833	43,73	14438	01WZH28670	EARL DU PARRE	40378865600011	429766.299999999581	6322768.999999988
étiage 2023	14439	2524	GAILLERES	B	785	NAPPE DU MIOCENE (ARMAGNAC)	60	42 588	20,28	14439	99WZM00678	DUPIELLET LAURENT	42282399700016	429648.749999999651	6321948.999999900
étiage 2023	14440	2526	GAILLERES	A	447	NAPPE DU MIOCENE (ARMAGNAC)	40	33 600	16	14440	Debitmetre_2526	EARL CABE	51202421000014	428797.000194085704	6320157.0045339511
étiage 2023	14441	2527	GAILLERES	B	638	NAPPE DU MIOCENE (ARMAGNAC)	40	14 364	6,84	14441	1546002715	EARL DU PARRE	40378865600011	430235.799999999581	6320980.499999900
étiage 2023	14442	2528	GAILLERES	A	275	NAPPE DU MIOCENE (ARMAGNAC)	30	43 701	20,81	14442	01WZH33594	JOIE NADINE	37984007700018	428738.000194171385	6321337.0045341200
étiage 2023	14443	2529	GAILLERES	A	1302	NAPPE DU MIOCENE (ARMAGNAC)	25	33 495	15,95	14443	01WZH39612	LEITE ANTOINE	38440716900018	428417.339999999676	6322163.999999900
étiage 2023	14444	2533	GAMARDE-LES-BAINS	G	590	NAPPE DU MIOCENE (BEARN)	25	25 740	18	14444	98WZV66403	EARL FERME DE TERRENA	44809766700019	385728.899999999499	6298014.999999989
étiage 2023	14445	2534	GAMARDE-LES-BAINS	E	306	NAPPE DE L'EOCENE (BEARN)	18	13 050	8,7	14445	01WZG00363	EARL DE MILLE	43785982000015	387518.279999999582	6299380.999999900
étiage 2023	14446	2557	GAREIN	G	50	NAPPE DU MIO-PLIO-QUATERNAIRE	30	16 427	5,24	14446	ZR1954	EARL CASTY	40976888400010	406074.000210776168	6331996.0045347044
étiage 2023	14447	2558	GAREIN	H	468	NAPPE DU MIOCENE	25	28 215	9	14447	01WZH28003	SCCA DE LACROUX	51027898900015	406241.000210813596	6335991.0045352211
étiage 2023	14448	2559	GAREIN	B	416	NAPPE DU MIOCENE (AQUITANIEN)	120	84 645	27	14448	21AE1009561	EARL DE MONTESSERES	50170161900014	407669.000209775171	6335577.0045352323
étiage 2023	14449	2583	GARROSSE	C	104	NAPPE DU MIO-PLIO-QUATERNAIRE	20	13 900	5	14449	01I31511	SCCA DU GRAND TURCQ	80896734300019	385474.029999999562	6322716.999999989
étiage 2023	14450	2584	GARROSSE	E	15	NAPPE DU MIO-PLIO-QUATERNAIRE	310	278 000	100	14450	3560 HORAIRE	SCCA DE MEIGNON	40414086500019	381610.000228240679	6331335.0045336144
étiage 2023	14451	2585	GARROSSE	E	202	NAPPE DU MIO-PLIO-QUATERNAIRE	220	177 920	64	14451	3559 HORAIRE	SCCA DE MEIGNON	40414086500019	382688.000227504934	6320152.0045337671
étiage 2023	14452	2586	GARROSSE	B	103	NAPPE DU MIO-PLIO-QUATERNAIRE	90	44 480	16	14452	3558 HORAIRE	SCCA DE MEIGNON	40414086500019	383631.000226844568	6332477.0045338488
étiage 2023	14453	2607	GARROSSE	F	137	NAPPE DU MIO-PLIO-QUATERNAIRE	110	86 958	31,28	14453	01231600	SCCA DU GRAND TURCQ	80896734300019	383982.000226552307	6331497.0045337373
étiage 2023	14454	2608	GARROSSE	B	158	NAPPE DU MIO-PLIO-QUATERNAIRE	30	19 182	6,9	14454	WA162A0296	SCCA DU GRAND TURCQ	80896734300019	383804.00022672466	6332566.0045338688
étiage 2023	14455	2609	GARROSSE	E	29	NAPPE DU MIO-PLIO-QUATERNAIRE	105	108 281	38,95	14455	01I31691	SCCA DE MEIGNON	40414086500019	382885.000227357086	6331990.0045337531
étiage 2023	14456	2610	GARROSSE	C	214	NAPPE DU MIO-PLIO-QUATERNAIRE	41	38 920	14	14456	01231700	SCCA DU GRAND TURCQ	80896734300019	385888.000225197873	6331691.0045338403
étiage 2023	14457	2648	GELoux	AE	163	NAPPE DU MIO-PLIO-QUATERNAIRE	5	8 715	2,78	14457	98P0005871	EARL LA GARBAYE	39061515100011	409111.799999999523	6327545.499999989
étiage 2023	14458	2651	GELoux	AE	467	NAPPE DU MIO-PLIO-QUATERNAIRE	30	9 092	2,9	14458	WA0113478	EARL DU YEROT	41440915100019	408721.000208721845	6327881.0045342622
étiage 2023	14459	2652	GELoux	AE	506	NAPPE DU MIO-PLIO-QUATERNAIRE	15	15 675	5	14459	WA01131493	EARL LA GARBAYE	39061515100011	408663.219999999565	6327175.499999989
étiage 2023	14461	2655	GELoux	AI	74	NAPPE DU MIO-PLIO-QUATERNAIRE	15	13 900	5	14461	WA01131602	EARL LA GARBAYE	39061515100011	404266.839999999618	6320423.4999999911
étiage 2023	14462	2659	GELoux	AH	188	NAPPE DU MIO-PLIO-QUATERNAIRE	18	20 378	6,5	14462	3813 HORAIRE	EARL L'ECUREUIL	40442251100018	408682.469999999565	6326721.999999900
étiage 2023	14465	2663	GELoux	D	36	NAPPE DU MIO-PLIO-QUATERNAIRE	20	24 767	7,9	14465	WA9813399	SCCA DU GRAND JACQUE	40435589300029	406872.779999999679	6323376.999999900
étiage 2023	14466	2664	GELoux	AE	316	NAPPE DU MIO-PLIO-QUATERNAIRE	20	9 405	3	14466	WA0103108	EARL L'ECUREUIL	40442251100018	407761.969999999506	6327883.499999989
étiage 2023	14467	2665	GELoux	AI	102	NAPPE DU MIO-PLIO-QUATERNAIRE	60	75 240	24	14467	01WZJ32202	SCCA DE SOULET	37845915000017	405442.529999999662	6326939.499999911
étiage 2023	14470	2670	GELoux	AE	217	NAPPE DU MIO-PLIO-QUATERNAIRE	40	74 394	23,73	14470	202108000282	EARL LA GARBAYE	39061515100011	408320.000208985759	6327301.0045341711
étiage 2023	14471	2672	GELoux	D	420	NAPPE DU MIO-PLIO-QUATERNAIRE	240	111 336	35,45	14471	1546001655	SCCA DU GRAND JACQUE	40435589300029	406882.749999999476	6325103.999999988
étiage 2023	14475	2679	GELoux	AE	419	NAPPE DU MIO-PLIO-QUATERNAIRE	44	47 025	15	14475	01WZ134386	DATCHARY JEAN REMI	40598210000018	408579.159999999625	6328250.999999911
étiage 2023	14476	2682	GELoux	D	126	NAPPE DU MIO-PLIO-QUATERNAIRE	25	20 691	6,6	14476	16ACG103335	SCCA DU GRAND JACQUE	40435589300029	406424.249999999709	6324593.499999988
étiage 2023	14477	2684	GELoux	D	708	NAPPE DU MIO-PLIO-QUATERNAIRE	40	62 700	20	14477	023205	EARL LA TEOULERE	48822025200016	406629.879999999597	6324332.999999988
étiage 2023	14478	2687	GELoux	AH	758	NAPPE DU MIOCENE	35	20 378	6,5	14478	En cours	EARL L'ECUREUIL	40442251100018	408790.059999999532	6326807.999999900
étiage 2023	14479	2690	GELoux	AH	700	NAPPE DU MIOCENE (HELVETIEN)	140	78 375	25	14479	01WZ115666	GAEZ DE LABADUC	39829388600014	409276.619999999646	6325234.499999900
étiage 2023	14480	2691	GELoux	AC	234	NAPPE DU MIO-PLIO-QUATERNAIRE	30			14480	01231053	EARL L'ECUREUIL	40442251100018	404837.969999999506	6330564.499999989
étiage 2023	14484	2723	GOURBERA	A	55	NAPPE DU MIO-PLIO-QUATERNAIRE	778	170 800	56	14484	3788 HORAIRE 90	SCCA LE PLAT	32801411300018	371423.000232675229	6310643.0045302911
étiage 2023	14487	2732	GOURBERA	D	375	NAPPE DU MIO-PLIO-QUATERNAIRE	100	42 700	14	14487	WP2027038	SCCA DE LA LANDE	33503857600013	372348.000233904284	6309887.0045300888
étiage 2023	14488	2733	GOURBERA	A	644	NAPPE DU MIO-PLIO-QUATERNAIRE	35	14 152	4,64	14488	4512 HORAIRE	SCCA DE LA LANDE	33503857600013	372967.000234471156	6310185.0045301622
étiage 2023	14489	2736	GOURBERA	A	665	NAPPE DU MIO-PLIO-QUATERNAIRE	110	51 881	17,01	14489	AB 93554	SCCA DE LA LANDE	33503857600013	373633.000233002182	6310154.0045301922
étiage 2023	14490	2737	GOURBERA	B	14	NAPPE DU MIO-PLIO-QUATERNAIRE				14490	WA123A0330	SCCA DE LA LANDE	33503857600013	375819.00023144664	6310161.0045302899
étiage 2023	14491	2738	GOURBERA	B	16	NAPPE DU MIO-PLIO-QUATERNAIRE	240	116 610	39	14491	WA123A0346	SCCA DE LA LANDE	33503857600013	375850.000231414044	6320826.0045302511
étiage 2023	14492	2742	GOURBERA	B	395	NAPPE DU MIO-PLIO-QUATERNAIRE	40	12 259	4,1	14492	4517 HORAIRE	SCCA DE LA LANDE	33503857600013	375631.000231585151	6309670.0045302021
étiage 2023	14494	2750	GOUSSE	A	354	NAPPE DE L'OLIGOCENE	45	21 000	14	14494	WA0013327	SCCA LADEBAT	48835158600018	385506.059999999532	6304824.999999989
étiage 2023	14495	2766	GOUTS	D	237	NAPPE ALLUVIALE DES TERRASSES ANCIENNES	20	18 450	9	14495	WA0013009	PEGOL ALAIN	34007375800013	396841.719999999506	6304739.999999989
étiage 2023	14496	2767	GOUTS	D	38	NAPPE ALLUVIALE DES TERRASSES ANCIENNES	20	20 500	10	14496	WA0013034	PEGOL ALAIN	34007375800013	396946.499999999651	6304726.999999900
étiage 2023	14497	2768	GOUTS	C	192	NAPPE ALLUVIALE DES TERRASSES ANCIENNES	20	7 278	3,55	14497	WA0003122	EARL DU REY DE MEGNET	428621122100015	394833.00021774673	6306197.004530476
étiage 2023	14498	2769	GOUTS	D	243	NAPPE ALLUVIALE DES TERRASSES ANCIENNES	12	9 225	4,5	14498	WA0003072	DA SILVA CHRISTOPHE	43764765000017	396591.000216444721	6305022.004530358
étiage 2023	14500	2771	GOUTS	C	134	NAPPE ALLUVIALE DES TERRASSES ANCIENNES	30	18 450	9	14500	WA9913185	PEYRE JEAN LUC	39153756000016	394902.399999999499	6305919.499999988
étiage 2023	14501	2772	GOUTS	D	220	NAPPE ALLUVIALE DES TERRASSES ANCIENNES	22	16 400	8	14501	WA0113120	PEYRE JEAN LUC	39153756000016	397225.749999999593	6304670.999999900

Période	N° point OUGC IRRIGADOUR	Nom du point de prélèvement - Administratif	Commune du point de prélèvement	Section cadastrale	Numéro cadastral	Nom de ressource	Débit demandé (m3/h)	Volume (m3)	Superficie irriguée (ha)	N° du point parent	N° du dispositif de comptage	Raison sociale	SIRET	X	Y
hors étage 2023-2024	14629	3379	LABRIT	B	452	NAPPE DU MIOCENE	160	26 000	52	14629	21AEK005918	SCEA LANDES CHALOSSE	51196296100013	413699.000205677643	6341338.0045361531
étage 2023	14629	3379	LABRIT	B	452	NAPPE DU MIOCENE	160	163 020	52	14629	21AEK005918	SCEA LANDES CHALOSSE	51196296100013	413699.000205677643	6341338.0045361531
hors étage 2023-2024	14630	3381	LABRIT	B	221	NAPPE DU MIOCENE (AQUITANIEN)	14630	25 000	14630	14630	HAEK106674	EARL DU TARINGAT	31643245900014	412174.119999999471	6342780.9999999888
étage 2023	14630	3381	LABRIT	B	221	NAPPE DU MIOCENE (AQUITANIEN)	50	102 201	32,6	14630	HAEK106674	EARL DU TARINGAT	31643245900014	412174.119999999471	6342780.9999999888
étage 2023	14631	3384	LABRIT	B	566	NAPPE DU MIOCENE (AQUITANIEN)	80	62 136	19,82	14631	12AEI103293	EARL DE MONTESSERES	50170161900014	411992.000206944591	6342480.0045362234
étage 2023	14632	3386	LABRIT	A	350	NAPPE DU MIOCENE (AQUITANIEN)	128	131 984	42,1	14632	01WZK34880	DUPIN YVES	34422042100012	411029.159999999567	6343984.9999999899
étage 2023	14633	3405	LACQUY	F	141	NAPPE DU MIOCENE (ARMAGNAC)	63	11 538	6,41	14633	02WZ006251	SCEA DES ECUREUILS	33099663800020	435953.000189048238	6322195.0045345011
étage 2023	14634	3408	LACQUY	A	271	NAPPE DE L'ARMAGNAC	95	69 300	33	14634	15AEI105966	SCEA DES ECUREUILS	33099663800020	435656.000189304526	6323430.0045346644
étage 2023	14635	3410	LACQUY	G	69	NAPPE DU MIOCENE (ARMAGNAC)	32	25 200	12	14635	IRT-4-01-3413	EARL GUIROT	52094507200012	433876.379999999597	6323278.9999999899
étage 2023	14636	3412	LACQUY	A	132	NAPPE DU MIOCENE (ARMAGNAC)	20	25 830	12,3	14636	14083033	BEZIAT JEROME	75061017200017	435330.999999999651	6324338.9999999888
étage 2023	14638	3415	LACQUY	B	75	NAPPE DU MIOCENE (ARMAGNAC)	30	29 225	14,25	14638	20AEH004643	BEZIAT JEROME	75061017200017	436619.000188652775	6324459.0045348377
étage 2023	14639	3416	LACQUY	A	102	NAPPE DU MIOCENE (ARMAGNAC)	140	51 072	24,32	14639	WA1133A0392	EARL ARREBOUM	82806633200010	435090.499999999593	6323930.9999999899
étage 2023	14640	3417	LACQUY	A	373	NAPPE DU MIOCENE (ARMAGNAC)	45	36 750	17,5	14640	16AEI104228	SCEA DES ECUREUILS	33099663800020	434095.000190434919	6323844.0045346644
étage 2023	14641	3437	LAGLORIEUSE	B	621	NAPPE DU MIOCENE (ARMAGNAC)	15	10 500	5	14641	WZK35327	GAEZ DE LUBATAS	34355403600016	428199.000194231863	6312573.0045328044
étage 2023	14642	3438	LAGLORIEUSE	B	1390	NAPPE DU MIOCENE (ARMAGNAC)	18	10 500	5	14642	01WZG14906	GAEZ DE LUBATAS	34355403600016	428338.939999999537	6313679.4999999888
étage 2023	14643	3443	LAGLORIEUSE	B	887	NAPPE DU MIOCENE (ARMAGNAC)	60	28 014	13,34	14643	22AEI000946	EARL BARBES PIGNAGNO	48974186800017	428542.000193960615	6311851.0045327077
étage 2023	14644	3444	LAGLORIEUSE	B	585	NAPPE DU MIOCENE (ARMAGNAC)	40	11 508	5,48	14644	ZR2185	BOUCHAN FRANCIS	39790867400013	427953.000194408873	6312611.0045328033
étage 2023	14648	3445	LAGLORIEUSE	A	697	NAPPE DU MIOCENE (ARMAGNAC)	45	46 200	22	14648	WA0023065	DE VALICOURT MARC ETI	32749627900115	424669.000196751091	6312634.0045326834
étage 2023	14649	3447	LAGLORIEUSE	AE	20	NAPPE DU MIOCENE (ARMAGNAC)	40	16 800	8	14649	ZR2401	GAEZ DE LUBATAS	34355403600016	425710.000196051379	6313767.0045328944
étage 2023	14650	3448	LAGLORIEUSE	B	541	NAPPE DU MIOCENE (ARMAGNAC)	100	17 430	8,3	14650	01WZG26006	GAEZ DE LUBATAS	34355403600016	428188.000194258755	6313080.0045328824
étage 2023	14651	3449	LAGLORIEUSE	B	1704	NAPPE DU MIOCENE (ARMAGNAC)	40	33 600	16	14651	02WLS4894	DUPEYRON DOMINIQUE	34320775900014	428062.199999999662	6312858.4999999888
étage 2023	14655	3468	LALUQUE	A	90	NAPPE DU MIO-PLIO-QUATERNAIRE	20	20 930	6,92	14655	WA0123088	EARL BOUHEYRE	51008892500019	378612.559999999599	6315234.4999999911
étage 2023	14656	3470	LALUQUE	E	459	NAPPE DU MIO-PLIO-QUATERNAIRE	35	20 930	7	14656	WA071A315	EARL PAILLAUGE	75120443900010	379405.000228934281	6311064.0045305909
étage 2023	14657	3472	LALUQUE	A	61	NAPPE DU MIO-PLIO-QUATERNAIRE	20	16 744	5,6	14657	WA0113304	LACOMMERE VINCENT	41911246100019	378122.839999999618	6315938.9999999900
étage 2023	14658	3473	LALUQUE	B	378	NAPPE DU MIO-PLIO-QUATERNAIRE	30	13 455	4,5	14658	WA0123021	EARL BOUHEYRE	51008892500019	378866.899999999558	6315186.4999999888
étage 2023	14659	3475	LALUQUE	B	362	NAPPE DU MIO-PLIO-QUATERNAIRE	20	13 455	4,5	14659	WA0113577	DOUET RICHARD	42903961300014	379351.699999999546	6315829.9999999900
étage 2023	14660	3477	LALUQUE	A	98	NAPPE DU MIO-PLIO-QUATERNAIRE	50	29 900	10	14660	00W20068594	LACOMMERE VINCENT	41911246100019	378548.719999999623	6315489.9999999911
étage 2023	14661	3478	LALUQUE	A	388	NAPPE DU MIO-PLIO-QUATERNAIRE	22	18 511	18,51	14661	0123506	SCA DE BOURDETTE	39067467900019	376676.699999999943	6315498.4999999888
étage 2023	14662	3479	LALUQUE	E	205	NAPPE DU MIO-PLIO-QUATERNAIRE	40	40 066	13,4	14662	WA0123868	EARL DE BROUSTES	3412149800017	381252.529999999662	6312146.9999999900
étage 2023	14666	PRL40 348	LALUQUE	F	659	NAPPE DU MIO-PLIO-QUATERNAIRE	180	209 300	70	14666	3790 HORAIRE 130	SCEA LE PLAT	32801411300018	374873.000232240127	6312858.0045306688
étage 2023	14667	3489	LALUQUE	F	845	NAPPE DU MIO-PLIO-QUATERNAIRE	60	47 840	16	14667	3792 HORAIRE 65	SCEA LE PLAT	32801411300018	374898.879999999481	6313221.9999999899
étage 2023	14668	3492	LALUQUE	A	410	NAPPE DU MIO-PLIO-QUATERNAIRE	25	20 930	7	14668	B49739	LABEYRE SEBASTIEN	50151392300018	377582.159999999451	6315424.9999999888
étage 2023	14669	3494	LALUQUE	E	201	NAPPE DU MIO-PLIO-QUATERNAIRE	6	17 940	6	14669	01131695	EARL DE BROUSTES	3412149800017	381270.439999999537	6311895.4999999899
étage 2023	14670	3495	LALUQUE	E	233	NAPPE DU MIO-PLIO-QUATERNAIRE	56	50 830	17	14670	WA0123448	EARL DE BROUSTES	3412149800017	381005.699999999443	6311891.4999999888
étage 2023	14671	3497	LALUQUE	D	163	NAPPE DU MIO-PLIO-QUATERNAIRE	40	10 465	3,5	14671	01131524	EARL LE CAVALIER	33903437300011	384279.000225468772	6311165.0045308199
étage 2023	14672	3498	LALUQUE	D	197	NAPPE DU MIO-PLIO-QUATERNAIRE	40	29 900	10	14672	4674 HORAIRE	EARL LE CAVALIER	33903437300011	382474.000226726267	6311366.0045307722
étage 2023	14673	3499	LALUQUE	D	404	NAPPE DU MIO-PLIO-QUATERNAIRE	40	32 890	11	14673	4675 HORAIRE	EARL LE CAVALIER	33903437300011	382996.969999999939	6311688.4999999899
étage 2023	14674	3500	LALUQUE	D	403	NAPPE DU MIO-PLIO-QUATERNAIRE	40	29 900	10	14674	01131180	EARL LE CAVALIER	33903437300011	382898.969999999565	6311673.9999999900
étage 2023	14675	3501	LALUQUE	E	147	NAPPE DU MIO-PLIO-QUATERNAIRE	40	14 950	5	14675	01311177	EARL LE CAVALIER	33903437300011	381182.000227734272	6312550.0045309001
étage 2023	14676	3503	LALUQUE	A	26	NAPPE DU MIO-PLIO-QUATERNAIRE	70	42 907	14,35	14676	WA163A0126	SCEA LAOUCAZE	40086488000010	376866.000231020036	6317360.0045314422
étage 2023	14677	3504	LALUQUE	A	301	NAPPE DU MIO-PLIO-QUATERNAIRE	25	11 362	3,8	14677	WA162A0204	SCEA LAOUCAZE	40086488000010	376786.000230984064	6315251.0045311221
étage 2023	14678	3505	LALUQUE	A	189	NAPPE DU MIO-PLIO-QUATERNAIRE	20	5 472	1,83	14678	180768334	SIGNARBIEX ALINE	83790450700014	377487.000230479811	6315141.0045311135
étage 2023	14679	3508	LALUQUE	E	553	NAPPE DU MIO-PLIO-QUATERNAIRE	30	28 106	9,4	14679	01131615	EARL DE BROUSTES	3412149800017	381234.529999999562	6312265.9999999899
étage 2023	14680	3518	LAMOTHE	H	152	NAPPE ALLUVIALE DES TERRASSES ANCIENNES	30	23 400	13	14680	WA0131113	EARL DE TOUYERES	41496160700010	405044.059999999599	6304955.9999999900
étage 2023	14681	3519	LAMOTHE	F	29	NAPPE DU MARSAN	5	25 233	15,97	14681	20210800148	EARL LES GENETS	39867987800015	407188.000208942452	6305943.0045309477
étage 2023	14682	3521	LAMOTHE	G	102	NAPPE DU MARSAN	50	35 234	22,3	14682	20210800176	EARL DES CHENES	33481937200023	406491.000209423597	6305576.0045308577
étage 2023	14683	3522	LAMOTHE	D	7	NAPPE DU MARSAN	40	41 080	26	14683	20210800174	EARL DES CHENES	33481937200023	406041.000209738675	6305451.0045308177
étage 2023	14684	3524	LAMOTHE	D	32	NAPPE DU MIOCENE (AQUITANIEN)	70	26 650	13	14684	NR02210800347	LACOSTE FRANCOISE	44799739600018	406419.00020953326	6307020.0045310888
étage 2023	14687	3604	LENCOUJACQ	B	933	NAPPE DU MIO-PLIO-QUATERNAIRE	120	101 880	28,3	14687	HORAIRE 106	SCEA DU BROUSTIC	39198354100015	425496.0001974107	6346556.0045371854
étage 2023	14688	3629	LENCOUJACQ	B	868	NAPPE DU MIO-PLIO-QUATERNAIRE	120	114 984	31,94	14688	3601 HORAIRE 108	EARL DU PAS PERDU	39888366000027	428371.000195340544	6346435.0045372674
étage 2023	14689	3632	LENCOUJACQ	B	868	NAPPE DU MIO-PLIO-QUATERNAIRE	80	69 516	19,31	14689	3602 HORAIRE 60	EARL DU PAS PERDU	39888366000027	428369.000195348461	6346535.0045372899
étage 2023	14690	3634	LENCOUJACQ	B	865	NAPPE DU MIO-PLIO-QUATERNAIRE	80	73 400	20,4	14690	3603 HORAIRE 64	EARL DU PAS PERDU	39888366000027	428381.000195327004	6346178.0045372499
hors étage 2023-2024	14691	3648	LENCOUJACQ	B	880	NAPPE DU MIO-PLIO-QUATERNAIRE	90	42 000	23,19	14691	Inutile	EARL DE LA BENTOULEIRE	38462606500013	428239.000195401662	6345416.0045371609
étage 2023	14691	3648	LENCOUJACQ	B	880	NAPPE DU MIO-PLIO-QUATERNAIRE	90	83 484	23,19	14691	Inutile	EARL DE LA BENTOULEIRE	38462606500013	428239.000195401662	6345416.0045371609
étage 2023	14694	3735	LESGOR	B	128	NAPPE DU MIO-PLIO-QUATERNAIRE	20	26 910	9	14694	WA0103013	LLOLLIVIER DOMINIQUE	34818695800040	386076.779999999626	6314849.9999999888
étage 2023	14695	3736	LESGOR	B	128	NAPPE DU MIO-PLIO-QUATERNAIRE									

Période	N° point OUGC IRRIGADOUR	Nom du point de prélèvement - Administratif	Commune du point de prélèvement	Section cadastrale	Numéro cadastral	Nom de ressource	Débit demandé (m3/h)	Volume (m3)	Superficie irriguée (ha)	N° du point parent	N° du dispositif de comptage	Raison sociale	SIRET	X	Y
etiage 2023	14816	5487	MORCENX	F	1506	NAPPE DU MIO-PLIO-QUATERNAIRE	20	16 680	6	14816	21919791	EARL LABARRIERE	34878499200011	387567.000224069576	6333408.0045341344
etiage 2023	14818	5496	RION-DES-LANDES	B	937	NAPPE DU MIO-PLIO-QUATERNAIRE	36		2,9	14818	En cours	SCEA GABADOUR	41773090000012	385710.059999999474	6325239.999999989
etiage 2023	14819	5498	MORCENX	B	245	NAPPE DU MIO-PLIO-QUATERNAIRE	36		5,87	14819	6120 HORAIRE 30	DUBOURDIEU ALAIN	41087024000018	388384.000223661307	6337639.004534702
etiage 2023	14820	5509	MORCENX	H	890	NAPPE DU MIO-PLIO-QUATERNAIRE	40	20 294	7,3	14820	01WZ137689	EARL VILLENAVE	45328549600015	388021.00022365764	6331320.004533882
etiage 2023	14821	5524	MORCENX	C	254	NAPPE DU MIO-PLIO-QUATERNAIRE	35	26 410	9,5	14821	21010289	EARL LABARRIERE	34878499200011	389557.000222712581	6335001.004534422
etiage 2023	14822	5535	MORCENX	H	463	NAPPE DU MIO-PLIO-QUATERNAIRE	40		9,5	14822	01WZ137688	EARL VILLENAVE	45328549600015	388116.000223506358	6329328.004533624
etiage 2023	14823	5542	MORCENX	A	78	NAPPE DU MIO-PLIO-QUATERNAIRE	35	25 200	9	14823	3141 HORAIRE	SCEA LAOUCAZE	40086488000010	387151.000224593974	6338838.004534800
etiage 2023	14824	5560	MORCENX	H	655	NAPPE DU MIO-PLIO-QUATERNAIRE	60	64 357	23,15	14824	5941 HORAIRE 25	SCEA DE BADIE	39883194100016	388696.219999999565	6329958.999999989
etiage 2023	14825	5562	MORCENX	A	82	NAPPE DU MIO-PLIO-QUATERNAIRE	110	63 579	22,87	14825	3140 HORAIRE 80	SCEA LAOUCAZE	40086488000010	387475.000224359566	6338789.004534806
etiage 2023	14826	5563	MORCENX	A	83	NAPPE DU MIO-PLIO-QUATERNAIRE	80	58 380	21	14826	3139 HORAIRE	SCEA LAOUCAZE	40086488000010	387509.00022432371	6338509.004534774
etiage 2023	14827	5565	MORCENX	A	192	NAPPE DU MIO-PLIO-QUATERNAIRE	40	23 574	8,48	14827	3409 HORAIRE 30	SCEA LAOUCAZE	40086488000010	387124.000224636111	6339395.004534866
etiage 2023	14828	5567	MORCENX	A	105	NAPPE DU MIO-PLIO-QUATERNAIRE	55	17 625	6,34	14828	2888 HORAIRE 30	EARL D'ARDILLA	35289946200027	388642.000223507581	6338384.004534807
etiage 2023	14829	5569	MORCENX	A	119	NAPPE DU MIO-PLIO-QUATERNAIRE	130	41 311	14,86	14829	2889 HORAIRE	EARL D'ARDILLA	35289946200027	389251.00022309192	6338877.004534890
etiage 2023	14830	5571	MORCENX	B	216	NAPPE DU MIO-PLIO-QUATERNAIRE	35	25 020	9	14830	21011171	EARL LABARRIERE	34878499200011	390287.000222260423	6336695.004534665
etiage 2023	14831	5572	MORCENX	B	216	NAPPE DU MIO-PLIO-QUATERNAIRE	30	8 340	3	14831	21011168	EARL LABARRIERE	34878499200011	390319.000222236908	6336682.004534665
etiage 2023	14832	5575	MORCENX	A	105	NAPPE DU MIO-PLIO-QUATERNAIRE	130	66 720	24	14832	2886 HORAIRE	EARL D'ARDILLA	35289946200027	388792.000223429699	6330100.004534900
etiage 2023	14833	5614	MUGRON	E	223	NAPPE DE L'EOCENE (BEARN)	10	10 245	6,83	14833	WA050A100	399930.299999999464	40050243100010	399930.299999999464	6300091.499999989
etiage 2023	14835	5626	NARROSSE	AD	85	NAPPE ALLUVIALE DES TERRASSES RECENTES	20	15 269	7,83	14835	01WZ6001430	LAGRAULA AURELIEN	80867522700017	376026.469999999448	6297715.999999989
etiage 2023	14836	5628	NARROSSE	AS	68	NAPPE ALLUVIALE DES TERRASSES ANCIENNES	45	22 328	11,45	14836	01WZ6001432	LAGRAULA AURELIEN	80867522700017	378633.619999999646	6296113.499999990
etiage 2023	14837	5629	NARROSSE	AN	106	NAPPE ALLUVIALE DES TERRASSES RECENTES	50	45 825	23,5	14837	WZ0050218	EARL CLAUZET	38392815700015	378218.879999999481	6297556.999999986
etiage 2023	14838	5630	NARROSSE	AA	102	NAPPE ALLUVIALE DES TERRASSES ANCIENNES	20	18 525	9,5	14838	01WZ6008208	DARRECAMP JEROME	81746738400019	375461.099999999453	6296989.499999989
etiage 2023	14839	5631	NARROSSE	AN	39	NAPPE ALLUVIALE DES TERRASSES RECENTES	20	9 750	5	14839	01WZ6008209	DARRECAMP JEROME	81746738400019	378458.699999999488	6297562.999999990
etiage 2023	14840	5632	NARROSSE	AO	23	NAPPE ALLUVIALE DES TERRASSES ANCIENNES	20	21 450	11	14840	01WZ008505	DARRECAMP JEROME	81746738400019	378701.999999999418	6297264.499999988
etiage 2023	14841	5634	NARROSSE	AT	16	NAPPE ALLUVIALE DES TERRASSES ANCIENNES	25	14 500	10	14841	WA021A374	CIRACQ GREGORY	79274712300018	377602.000229508732	6295192.004527856
etiage 2023	14843	5637	NARROSSE	AE	120	NAPPE ALLUVIALE DES TERRASSES ANCIENNES	20	5 636	2,89	14843	WA09813033	MERIC FLORIAN	79092825300018	375881.999999999651	6297397.499999989
etiage 2023	14844	5638	NARROSSE	AP	89	NAPPE ALLUVIALE DES TERRASSES ANCIENNES	15	4 953	2,54	14844	01WZ639462	SARL AGRI FORET	50930763300016	377193.099999999511	6296475.499999988
etiage 2023	14845	5641	NARROSSE	AO	29	NAPPE DU BEARN SUD LANDES	4	19 500	10	14845	99WZM73870	SCEA DE LESCOUT	82925926600015	379000.219999999506	6296844.499999987
etiage 2023	14846	5643	NARROSSE	AO	96	NAPPE DU BEARN SUD LANDES	10	25 350	13	14846	00WZM063216	LAGRAULA AURELIEN	80867522700017	378967.939999999537	6296316.499999990
etiage 2023	14847	5644	NARROSSE	AE	37	NAPPE DU BEARN SUD LANDES	25	7 040	3,61	14847	99WZ017433	MERIC FLORIAN	79092825300018	375824.529999999504	6297330.999999989
etiage 2023	14848	5659	NOLISSE	A	35	NAPPE DE L'EOCENE (BEARN)	55	24 000	16	14848	WA012303	EARL FERME DUCAMP	52076015800011	392508.999999999534	6298213.499999988
etiage 2023	14849	5660	OYRELUY	AB	33	NAPPE DE L'OLIGOCENE (BEARN)	45		3,65	14849	01WZ639455	EARL DE HOUDI	34496118000017	371504.000223389639	6295718.004527671
etiage 2023	14851	5673	ONARD	C	234	NAPPE ALLUVIALE DES TERRASSES ANCIENNES	75	40 680	22,6	14851	WA141A0172	EARL FERME DU BOSQUE	48083635200017	390495.000220784976	6305118.004530118
etiage 2023	14852	5678	ONARD	B	60	NAPPE ALLUVIALE DES TERRASSES ANCIENNES	20	12 600	7	14852	WA0113012	LALANNE IDA MARGUERITE	34352485600014	391853.699999999546	6304965.499999989
etiage 2023	14853	5679	ONARD	A	354	NAPPE DU MIOECENE (HELVETIEN)	35	14 274	7,93	14853	WA161A0204	MONCOT NATHALIE	38903903300011	391334.000220207963	6305582.004530227
etiage 2023	14854	5686	ORIST	C	393	NAPPE DE L'EOCENE	40	26 656	16,66	14854	99WZP47731	EARL DU MAAS	53145688700011	361745.699999999604	6325099.499999989
etiage 2023	14855	5911	ORTHEVIELLE	WA	45	NAPPE ALLUVIALE DES TERRASSES ANCIENNES	40	22 400	14	14855	En cours	EARL HOURTON	45343767500011	364943.279999999446	6284329.999999989
etiage 2023	14857	5955	OUSSE-SUZAN	I	211	NAPPE DU MIO-PLIO-QUATERNAIRE	30	25 298	9,1	14857	WA0113462	EARL LOU CAPET	53175091700019	400283.879999999597	6296316.499999989
etiage 2023	14858	5958	OUSSE-SUZAN	H	2	NAPPE DU MIO-PLIO-QUATERNAIRE	29	33 360	12	14858	WA0113065	EARL LA TEULIERE	48822025200016	401318.749999999476	6324024.999999989
etiage 2023	14859	5959	OUSSE-SUZAN	H	22	NAPPE ALLUVIALE DES TERRASSES ANCIENNES	65	100 414	36,12	14859	WA0113230	EARL LOU CAPET	53175091700019	401260.000213869847	6323307.004533366
etiage 2023	14860	5961	OUSSE-SUZAN	A	440	NAPPE DU MIO-PLIO-QUATERNAIRE	20		17	14860	01131696	EARL DU PETIT BONHEUR	42225445800017	398274.699999999488	6325834.499999989
etiage 2023	14861	5963	OUSSE-SUZAN	G	93	NAPPE DU MIOECENE	15		10	14861	01231629	EARL DU PETIT BONHEUR	42225445800017	399084.749999999709	6325698.999999991
etiage 2023	14862	5965	OUSSE-SUZAN	G	306	NAPPE DU MIOECENE (HELVETIEN)	20	15 290	5,5	14862	0113058	EARL LA TEULIERE	48822025200016	397793.249999999534	6324746.499999990
etiage 2023	14863	5966	OUSSE-SUZAN	C	35	NAPPE DU MIO-PLIO-QUATERNAIRE	32	41 255	14,84	14863	01WZ19690	EARL DU BEZ	80046639300017	399743.399999999499	6323890.499999989
etiage 2023	14864	5967	OUSSE-SUZAN	B	185	NAPPE DU MIOECENE	35	36 140	13	14864	01231621	EARL DU PETIT BONHEUR	42225445800017	398490.439999999555	6325099.499999988
etiage 2023	14865	5968	OUSSE-SUZAN	C	51	NAPPE DU MIOECENE	40	62 550	22,5	14865	WA0212012	EARL D'ARDILLA	35289946200027	398815.000215630687	6323681.004533289
etiage 2023	14866	6050	PARLEBOSCO	D	122	NAPPE DU MIOECENE (ARMAGNAC)	7		7	14866	01WZ15157	EARL DE PORTETENI	4235407200016	460161.000171715219	6321204.00453185
etiage 2023	14867	6087	PERQUIE	H	433	NAPPE DU MIOECENE (ARMAGNAC)	45	22 344	10,64	14867	01WZ003864	ASA DU LUDON ET DU GA	29400024500018	435134.159999999625	6312269.999999989
etiage 2023	14868	6112	PEY	B	177	NAPPE ALLUVIALE DES TERRASSES RECENTES	15	5 760	3,6	14868	WA0113671	LAPLACE PIERRE	32908937900013	359790.279999999464	6290155.999999988
etiage 2023	14870	6416	POMAREZ	F	354	NAPPE DE L'OLIGOCENE (BEARN)	55	19 305	13,5	14870	01131272	EARL DU BIELLE	4214557500013	392269.299999999464	6289026.499999989
etiage 2023	14871	6435	PONTONX-SUR-L'ADOUR	AL	37	NAPPE ALLUVIALE DES TERRASSES RECENTES	20	8 671	2,9	14871	WA0103145	LABEYRIE ELISABETH	37911066000021	382953.000226223026	6306815.004530067
etiage 2023	14876	6441	PONTONX-SUR-L'ADOUR	BE	50	NAPPE ALLUVIALE DES TERRASSES ANCIENNES	28	13 007	4,35	14876	WA0103104	EARL DU SERPOLET	75092091000015	385363.000224537333	6307478.004530278
etiage 2023	14877	6442	PONTONX-SUR-L'ADOUR	BX	11	NAPPE DU MIO-PLIO-QUATERNAIRE	11	14 553	4,7	14877	En cours	BLANCH GERIN YVETTE LU	41911573800017	380905.799999999523	6306900.499999989
etiage 2023	14881	6446	PONTONX-SUR-L'ADOUR	CD	6	NAPPE DU MIO-PLIO-QUATERNAIRE	120	111 557	37,31	14881	3146 HORAIRE 25	EARL THIOU DE LA LANDE	41935723100010	381613.000227304001	6306730.004530476
etiage 2023	14882	6451	PONTONX-SUR-L'ADOUR	BY	11	NAPPE DU MIO-PLIO-QUATERNAIRE	60	26 910	9	14882	01231169	EARL DU MARTINET	53814075700013	380204.000228169432	6306612.004529912
etiage 2023	14884	6453	PONTONX-SUR-L'ADOUR	BL	66	NAPPE DU MIO-PLIO-QUATERNAIRE	15	7 744	2,59	14884	WA0003074	DOMENGER ARTHUR FRE	40055437400019	382971.099999999395	6302849.999999987
etiage 2023	14885	6454	PONTONX-SUR-L'ADOUR	BY	10	NAPPE DU MIO-PLIO-QUATERNAIRE	50	20 930	7	14885	WA0113202	EARL DU SERPOLET	7509		

Période	N° point OUGC IRRIGADOUR	Nom du point de prélèvement - Administrateur	Commune du point de prélèvement	Section cadastrale	Numéro cadastral	Nom de ressource	Débit demandé (m3/h)	Volume (m3)	Superficie irriguée (ha)	N° du point parent	N° du dispositif de comptage	Raison sociale	SIRET	X	Y
étage 2023	15015	6909	RIVIERE-SAAS-ET-GOURBY	B	373	NAPPE DE L'EOCENE	35	29 250	15	15015	01231475	LAVIELLE HERVE	33766508700017	362390.029999999446	6297271.9999999988
étage 2023	15016	6910	RIVIERE-SAAS-ET-GOURBY	B	377	NAPPE DE L'EOCENE	20	20 460	6,2	15016	WA0113692	LUBET PATRICE	48825937500027	362851.939999999478	6297441.4999999988
étage 2023	15017	7199	SAINT-AUBIN	ZE	89	NAPPE DU CRETACE (BEARN)	8	13 950	9,3	15017	21011198	EARL DE LAGORCE	40023634500015	401780.000212474668	6298286.0045294433
étage 2023	15019	7218	SAINT-AVIT	AC	386	NAPPE DU MIO-PLIO-QUATERNAIRE	220	77 184	21,44	15019	mutile	SCEA PLANTE	41306949300018	420698.000199954375	6322428.0004533974
étage 2023	15020	7223	SAINT-AVIT	AH	59	NAPPE DU MIOCENE (ARMAGNAC)	40	45 050	17	15020	01131555	SCEA DU BOURRUT	38069148500011	426511.000195797242	6322293.0004534173
étage 2023	15021	7224	SAINT-AVIT	AH	24	NAPPE DU MIOCENE (ARMAGNAC)	50	23 850	9	15021	18AEI008032	SCEA DU BOURRUT	38069148500011	426480.00019582716	6322508.0004534199
étage 2023	15023	7258	SAINT-CRICQ-VILLENEUVE	B	34	NAPPE DU MIOCENE (HELVETIEN)	60	121 212	67,34	15023	01131812	ASA DU BAURE-SAINTE-F	29400070800015	431157.339999999584	6320160.4999999988
étage 2023	15024	7260	SAINT-CRICQ-VILLENEUVE	ZE	12	NAPPE DU MIOCENE (ARMAGNAC)	117	88 200	42	15024	01WZ104913	LAHITTON GENEVIEVE	43001124999999593	430011.249999999593	6315619.9999999988
étage 2023	15025	7284	SAINTE-FOY	A	151	NAPPE DU MIOCENE (ARMAGNAC)	60	41 055	19,55	15025	09AEI505198	EARL DEYTS	80969360900012	433199.799999999581	6321307.4999999988
étage 2023	15026	7285	SAINTE-FOY	B	188	NAPPE DU MIOCENE (ARMAGNAC)	75	32 970	15,7	15026	682120 HORAIRE 40	EARL CABE	5120242100014	433888.000190487714	6321199.0004534287
étage 2023	15027	7289	SAINTE-FOY	E	41	NAPPE DU MIOCENE (ARMAGNAC)	10	10 800	6	15027	1434009933	DUPOUY JEAN MARIE	41911707200019	434343.439999999534	6321449.9999999988
étage 2023	15028	7290	SAINTE-FOY	B	532	NAPPE DU MIOCENE (ARMAGNAC)	45	36 372	17,32	15028	1131765	ASA DU BAURE-SAINTE-F	29400070800015	431801.699999999604	6321477.4999999990
étage 2023	15029	7304	SAINT-GEIN	G	45	NAPPE DU MIOCENE (ARMAGNAC)	30	8 748	4,86	15029	05WZG114718	EARL BARBES PIGNAGNO	48974186800017	432503.000191053667	6309591.0004532502
étage 2023	15030	7306	SAINT-GEIN	ZC	32	NAPPE DU MIOCENE (ARMAGNAC)	10	11 394	6,33	15030	mutile	GAEC DE BLAZIA	39493445900014	434169.000189807848	6307990.0004532310
étage 2023	15031	7307	SAINT-GEIN	G	202	NAPPE DU MIOCENE (ARMAGNAC)	90	50 400	28	15031	01WZ131488	EARL DU MEGNON	81940961600011	432610.000190968334	6309342.0004532467
étage 2023	15032	7309	SAINT-GEIN	B	262	NAPPE DU MIOCENE (ARMAGNAC)	60	75 516	35,96	15032	01WZ003866	EARL DU MEGNON	81940961600011	434618.000189616345	6311519.0004532878
étage 2023	15033	7311	SAINT-GEIN	A	439	NAPPE DU MIOCENE (ARMAGNAC)	120	143 934	68,54	15033	WA183A0038	EARL BERNADET	43847146800019	433952.000190089034	6311711.0004532884
étage 2023	15034	7312	SAINT-GEIN	G	380	NAPPE DU MIOCENE (ARMAGNAC)	60	56 700	31,5	15034	WA0133781	SCEA DU NAOU	41252921600019	432231.099999999569	6308602.4999999988
hors étage 2023-2024	15035	7313	SAINT-GEIN	ZA	2	NAPPE DU MIOCENE (ARMAGNAC)	4	4 000		15035	E01Z1863678	SAINT LEZER PIERRE	40143833000014	432661.249999999534	6307988.4999999986
étage 2023	15035	7313	SAINT-GEIN	ZA	2	NAPPE DU MIOCENE (ARMAGNAC)	57	73 800	41	15035	E01Z1863678	SAINT LEZER PIERRE	40143833000014	432661.249999999534	6307988.4999999986
étage 2023	15039	7361	SAINT-GEOURS-DE-MAREM	BX	77	NAPPE DU MIO-PLIO-QUATERNAIRE	10	5 012	2,57	15039	WA0100423	DUBERTRAND ANDRE	45201908600019	358588.799999999464	6294927.9999999988
étage 2023	15041	7364	SAINT-GEOURS-DE-MAREM	AI	71	NAPPE DU MIO-PLIO-QUATERNAIRE	35	62 525	20,5	15041	WA021A053	EARL LES LYS	42002438200012	358286.899999999499	6300149.9999999988
étage 2023	15042	7365	SAINT-GEOURS-DE-MAREM	AI	71	NAPPE DU MIO-PLIO-QUATERNAIRE	35	62 525	20,5	15042	WA021A146	EARL LES LYS	42002438200012	358107.249999999936	6299924.4999999988
étage 2023	15043	7366	SAINT-GEOURS-DE-MAREM	AK	22	NAPPE DU MIO-PLIO-QUATERNAIRE	25	9 150	3	15043	WA021A045	EARL LES LYS	42002438200012	358074.159999999509	6299176.4999999988
étage 2023	15044	7368	SAINT-GEOURS-DE-MAREM	BX	49	NAPPE DU MIO-PLIO-QUATERNAIRE	25	12 090	6,2	15044	ZR1902	EARL CAPLANNE	79334921800016	358584.000242980721	6294790.0004526902
étage 2023	15046	7373	SAINT-GEOURS-DE-MAREM	AL	5	NAPPE DU MIO-PLIO-QUATERNAIRE	140	52 460	17,2	15046	WA0113578	EARL DES MONTES	356976.000244284223	6298198.0004527427	
étage 2023	15047	7377	SAINT-GEOURS-DE-MAREM	AL	8	NAPPE DU MIO-PLIO-QUATERNAIRE	30	36 750	10,5	15047	01131257	EARL DES MONTES	4184879900011	356896.199999999448	6298663.9999999988
étage 2023	15049	7379	SAINT-GEOURS-DE-MAREM	AI	10	NAPPE DU MIO-PLIO-QUATERNAIRE	12	27 450	9	15049	WA021A097	LASSERRE BERTRAND	43514481100013	358094.529999999662	6299467.9999999988
étage 2023	15050	7380	SAINT-GEOURS-DE-MAREM	BT	71	NAPPE ALLUVIALE DES TERRASSES RECENTES	40	9 750	5	15050	01131170	EARL LAUDOUAR	41207663000018	359665.619999999588	6293334.4999999992
étage 2023	15051	7381	SAINT-GEOURS-DE-MAREM	BV	14	NAPPE ALLUVIALE DES TERRASSES ANCIENNES	40	61 000	20	15051	01131372	EARL LAUDOUAR	41207663000018	358669.159999999567	6293640.4999999988
étage 2023	15052	7383	SAINT-GEOURS-DE-MAREM	BS	22	NAPPE ALLUVIALE DES TERRASSES RECENTES	30	30 557	15,67	15052	WA021A240	EARL LAUDOUAR	41207663000018	360079.219999999506	6293093.4999999988
étage 2023	15053	7384	SAINT-GEOURS-DE-MAREM	BS	3	NAPPE ALLUVIALE DES TERRASSES RECENTES	60	31 200	16	15053	01131486	EARL LAUDOUAR	41207663000018	359934.299999999464	6293330.4999999988
étage 2023	15054	7387	SAINT-GEOURS-DE-MAREM	AL	5	NAPPE DU MIO-PLIO-QUATERNAIRE	42	40 700	14	15054	En cours	EARL DES MONTES	356766.029999999662	6298382.9999999988	
étage 2023	15058	7396	SAINT-GEOURS-DE-MAREM	CC	47	NAPPE DU MIO-PLIO-QUATERNAIRE	15	19 500	10	15058	01WZG38307	EARL BARBET	80102389600013	357297.379999999597	6295442.9999999911
étage 2023	15059	7397	SAINT-GEOURS-DE-MAREM	AK	31	NAPPE DU MIO-PLIO-QUATERNAIRE	20	24 400	8	15059	WA0103102	LASSERRE BERTRAND	43514481100013	357974.399999999441	6299440.9999999988
étage 2023	15060	7398	SAINT-GEOURS-DE-MAREM	CC	76	NAPPE DU MIO-PLIO-QUATERNAIRE	30	22 875	7,5	15060	01WZ432681	LAUDOUAR ROMAIN	79199071600015	356599.719999999448	6295516.4999999988
étage 2023	15061	7399	SAINT-GEOURS-DE-MAREM	BN	2	NAPPE DU MIO-PLIO-QUATERNAIRE	45	17 550	9	15061	WA0123619	LASSERRE BERTRAND	43514481100013	359850.599999999453	6296512.4999999988
étage 2023	15062	7400	SAINT-GEOURS-DE-MAREM	BO	82	NAPPE DU MIO-PLIO-QUATERNAIRE	25	14 235	7,3	15062	ZR1911	EARL MARINOT	32932707600017	360001.719999999506	6295950.9999999988
étage 2023	15063	7403	SAINT-GEOURS-DE-MAREM	BY	101	NAPPE DU MIO-PLIO-QUATERNAIRE	15	6 240	3,2	15063	01WZG38309	EARL BARBET	80102389600013	358065.299999999523	6295125.4999999988
étage 2023	15064	7404	SAINT-GEOURS-DE-MAREM	BZ	29	NAPPE DU MIO-PLIO-QUATERNAIRE	20	38 025	19,5	15064	01WZ045283	EARL BARBET	80102389600013	358096.999999999534	6295743.9999999988
étage 2023	15065	7410	SAINT-GEOURS-DE-MAREM	CA	57	NAPPE DU MIO-PLIO-QUATERNAIRE	20	17 355	8,9	15065	01131365	SCEA CENI	43206382200013	357174.000244061404	6296477.0004527133
étage 2023	15066	7411	SAINT-GEOURS-DE-MAREM	BX	11	NAPPE DU MIO-PLIO-QUATERNAIRE	45	11 700	6	15066	WA0123545	LASSERRE BERTRAND	43514481100013	358101.699999999488	6294363.4999999988
étage 2023	15068	7418	SAINT-GEOURS-DE-MAREM	CC	54	NAPPE DU MIO-PLIO-QUATERNAIRE	25	19 825	6,5	15068	01WZ432685	LAUDOUAR ROMAIN	79199071600015	356886.779999999462	6295440.9999999990
étage 2023	15069	7419	SAINT-GEOURS-DE-MAREM	BZ	101	NAPPE DU MIO-PLIO-QUATERNAIRE	25	19 825	6,5	15069	ZR1912	EARL MARINOT	32932707600017	358717.839999999441	6295440.9999999988
étage 2023	15070	7420	SAINT-GEOURS-DE-MAREM	BT	8	NAPPE ALLUVIALE DES TERRASSES ANCIENNES	40	20 943	10,74	15070	01131492	EARL DE TAMBOURIN	41833038700014	359133.000242571172	6294367.0004526852
hors étage 2023-2024	15071	7421	SAINT-GEOURS-DE-MAREM	CA	54	NAPPE DU MIO-PLIO-QUATERNAIRE	25	10 000	10,74	15071	00WZM44364	RAILLARD STEPHANIE	4348409800021	357423.999999999476	6296512.4999999988
étage 2023	15071	7421	SAINT-GEOURS-DE-MAREM	CA	54	NAPPE DU MIO-PLIO-QUATERNAIRE	25	6 318	3,24	15071	00WZM44364	RAILLARD STEPHANIE	4348409800021	357423.999999999476	6296512.4999999988
étage 2023	15072	7422	SAINT-GEOURS-DE-MAREM	CC	89	NAPPE DU MIO-PLIO-QUATERNAIRE	32	25 350	13	15072	01WZ134377	LAUDOUAR ROMAIN	79199071600015	357096.619999999534	6295688.9999999988
étage 2023	15074	7428	SAINT-GEOURS-DE-MAREM	BY	53	NAPPE DU MIO-PLIO-QUATERNAIRE	70	14 567	7,47	15074	ZR1912593	LASSERRE SEBASTIEN	43416852200010	359236.000242563117	6295377.0004527037
étage 2023	15076	7431	SAINT-GEOURS-DE-MAREM	BT	104	NAPPE DU MIO-PLIO-QUATERNAIRE	25	19 695	10,1	15076	ZR191594	LASSERRE SEBASTIEN	43416852200010	358913.000242717273	6294161.0004526803
étage 2023	15077	7434	SAINT-GEOURS-DE-MAREM	BX	19	NAPPE DU MIO-PLIO-QUATERNAIRE	20	24 705	8,1	15077	4240 HORAIRE	EARL LAUDOUAR	41207663000018	358181.029999999504	6294170.9999999988
étage 2023	15078	7435	SAINT-GEOURS-DE-MAREM	BX	66	NAPPE ALLUVIALE DES TERRASSES ANCIENNES	23	25 825	8,5	15078	WA0113974	EARL DE TAMBOURIN	41833038700014	358002.000243356801	6294023.0004526739
étage 2023	15079	7436	SAINT-GEOURS-DE-MAREM	BV	23	NAPPE DU MIO-PLIO-QUATERNAIRE	40	51 900	17	15079	01231625	EARL LAUDOUAR	41207663000018	359006.399999999499	6293346.9999999988
étage 2023	15080	7438	SAINT-GEOURS-DE-MAREM	BO	18	NAPPE ALLUVIALE DES TERRASSES RECENTES	55	19 500	10	15080	WA0113968	EARL DES MONTES	4184879900011	360460.000241714879	6296149.0004527233
étage 2023	15081	7440	SAINT-GEOURS-DE-MAREM	AX	50	NAPPE DU MIO-PLIO-QUATERNAIRE									



Période	N° point OUGC IRRIGADOUR	Nom du point de prélèvement - Administratif	Commune du point de prélèvement	Section cadastrale	Numéro cadastral	Nom de ressource	Débit demandé (m3/h)	Volume (m3)	Superficie irriguée (ha)	N° du point parent	N° du dispositif de comptage	Raison sociale	SIRET	X	Y
etiage 2023	15193	7986	SAINT-SEVER	F	196	NAPPE ALLUVIALE DES TERRASSES RECENTES	25	2 700	1,5	15193	01131185	DEHEZ ANNE MARIE	80953883800016	415329.249999999593	6302626.9999999891
etiage 2023	15194	7987	HAUT-MAUCO	D	152	NAPPE DU MARSAN	71	47 150	23	15194	01W2131775-1	SCEA DU TROCADERO	50410666000020	414100.749999999476	6309818.4999999884
etiage 2023	15196	7990	SAINT-SEVER	C	165	NAPPE ALLUVIALE DES TERRASSES RECENTES	10	15 196	2,8	15196	01WA0113157	EARL DIDIER SAINT CRICO	38781927900028	418555.000200804789	6304751.0045312000
etiage 2023	15197	7992	SAINT-SEVER	C	83	NAPPE ALLUVIALE DES TERRASSES RECENTES	54	36 000	20	15197	WA0123032	BRETHES JACQUES	42023246400016	419396.469999999565	6304979.9999999904
etiage 2023	15198	8002	SAINT-SEVER	C	32	NAPPE ALLUVIALE DES TERRASSES RECENTES	30		15	15198	WA9823165	SCEA CAPE	45049506400013	419033.249999999651	6305393.4999999904
etiage 2023	15199	8058	SAINT-VINCENT-DE-PAUL	AH	143	NAPPE ALLUVIALE DES TERRASSES ANCIENNES	80	62 790	21	15199	R1615030	SCEA DE LA LANDE	33503857600013	379294.00022883137	6306944.0045299263
etiage 2023	15201	8065	SAINT-VINCENT-DE-PAUL	ZA	118	NAPPE ALLUVIALE DES TERRASSES ANCIENNES	84	81 029	27,1	15201	R2101945	EARL DU DIOS	41391967100011	377706.000229771598	6302699.0045291533
etiage 2023	15202	8068	SAINT-VINCENT-DE-PAUL	AI	171	NAPPE ALLUVIALE DES TERRASSES ANCIENNES	65	50 830	17,1	15202	WA9913410	EARL DE BOUHETTE	3792029500011	378352.099999999511	6306223.4999999904
etiage 2023	15204	8071	SAINT-VINCENT-DE-PAUL	AE	47	NAPPE DU MIO-PLIO-QUATERNAIRE	55	71 790	24,01	15204	I7135427	SCEA DU PEYROU	43441353000016	376596.000230625039	6304141.0045293463
etiage 2023	15205	8072	SAINT-VINCENT-DE-PAUL	ZA	62	NAPPE ALLUVIALE DES TERRASSES ANCIENNES	30	40 515	13,55	15205	H2560572	DEYSINE DENIS	39371060300019	376589.000230545527	6302253.0045290311
etiage 2023	15206	8074	SAINT-VINCENT-DE-PAUL	ZB	173	NAPPE DU MIO-PLIO-QUATERNAIRE	35	30 199	10,1	15206	H2782061	DEYSINE DENIS	39371060300019	376199.00023081695	6302126.0045289904
etiage 2023	15207	8075	SAINT-VINCENT-DE-PAUL	ZB	29	NAPPE ALLUVIALE DES TERRASSES ANCIENNES	30	16 625	9,5	15207	H2782052	DEYSINE DENIS	39371060300019	377127.0002301645	6302283.0045290598
etiage 2023	15208	8078	SAINT-VINCENT-DE-PAUL	WA	244	NAPPE DU MIOCENE (AQUITANIEN)	35	41 600	16	15208	H2782073	DEYSINE DENIS	39371060300019	378815.969999999565	6302880.9999999904
etiage 2023	15209	8079	SAINT-VINCENT-DE-PAUL	ZB	27	NAPPE ALLUVIALE DES TERRASSES ANCIENNES	30		4	15209	H2560538	DEYSINE DENIS	39371060300019	377163.379999999423	6301869.4999999884
etiage 2023	15211	8083	SAINT-VINCENT-DE-PAUL	WB	203	Riviere Adour	30	35 250	23,5	15211	R2103065	GAEZ LESCLAUX	4238855300011	380371.000227796263	6300862.0045289633
etiage 2023	15212	8147	SAINT-YAGUEN	E	54	NAPPE DU MIO-PLIO-QUATERNAIRE	10	4 726	1,7	15212	0100K020	EARL DOUS AOUCHETS	41076817000012	399611.000214830972	6318004.0045325033
etiage 2023	15213	8148	SAINT-YAGUEN	D	148	NAPPE DU MIO-PLIO-QUATERNAIRE	141	16 680	6	15213	Inutile	EARL D'ARDILLA	402812.000212604529	402812.000212604529	6319408.0045328401
etiage 2023	15215	8151	SAINT-YAGUEN	B	364	NAPPE DU MIO-PLIO-QUATERNAIRE	60	57 852	20,81	15215	WA0023255	EARL DES CHENES	50475287400017	399181.000215177191	6318973.0045326294
etiage 2023	15216	8154	SAINT-YAGUEN	E	1297	NAPPE DU MIO-PLIO-QUATERNAIRE	10		2,25	15216	En cours	EARL DOUS AOUCHETS	41076817000012	399444.439999999478	6317435.4999999884
etiage 2023	15217	8155	SAINT-YAGUEN	F	130	NAPPE DU MIO-PLIO-QUATERNAIRE	25	30 385	10,93	15217	WA032A216	EARL DOUS AOUCHETS	41076817000012	397674.000216163346	6316807.0045322479
etiage 2023	15219	8158	SAINT-YAGUEN	A	212	NAPPE ALLUVIALE DES TERRASSES ANCIENNES	24	19 182	6,9	15219	I6ACG103334	SCEA DU GRAND JACQUE	40435589300029	397640.000216251472	6318361.0045324778
etiage 2023	15221	8161	SAINT-YAGUEN	D	461	NAPPE DU MIO-PLIO-QUATERNAIRE	30	34 750	12,5	15221	WA0113322	EARL D'ARDILLA	35289946200027	400929.000213858264	6317204.0045324422
etiage 2023	15222	8164	SAINT-YAGUEN	D	887	NAPPE DU MIO-PLIO-QUATERNAIRE	30	17 153	6,17	15222	WA0113319	EARL D'ARDILLA	35289946200027	401123.000213727821	6317398.0045324768
etiage 2023	15223	8166	SAINT-YAGUEN	D	489	NAPPE DU MIO-PLIO-QUATERNAIRE	55	58 046	20,88	15223	WA0113032	EARL D'ARDILLA	35289946200027	401116.00021374342	6317657.0045325216
etiage 2023	15224	8169	SAINT-YAGUEN	D	232	NAPPE DU MIO-PLIO-QUATERNAIRE	30	10 200	3	15224	01231470	GAEZ DE LABADUC	39829388600014	401729.219999999565	6318176.9999999904
etiage 2023	15225	8170	SAINT-YAGUEN	D	497	NAPPE DU MIO-PLIO-QUATERNAIRE	58	52 681	18,95	15225	01WZH28257	EARL DES CHENES	50475287400017	401364.000213579566	6306219.0045325737
etiage 2023	15226	8171	SAINT-YAGUEN	E	791	NAPPE DU MIO-PLIO-QUATERNAIRE	30		5,32	15226	01313744	EARL DOUS AOUCHETS	41076817000012	399413.000214933301	6317054.0045323544
etiage 2023	15228	8173	SAINT-YAGUEN	D	411	NAPPE DU MIOCENE	65	39 440	11,6	15228	WA0113129-1	GAEZ DE LABADUC	39829388600014	401892.699999999546	6318011.4999999884
etiage 2023	15229	8174	SAINT-YAGUEN	D	497	NAPPE DU MIOCENE	40	41 227	14,83	15229	01WZH28258	EARL DES CHENES	50475287400017	401335.00021359924	6317952.0045325672
etiage 2023	15230	8175	SAINT-YAGUEN	D	1069	NAPPE DU MIOCENE (HELVETIEN)	35	52 700	15,5	15230	WA9913188	GAEZ DE LABADUC	39829388600014	402246.719999999506	6318667.9999999884
etiage 2023	15233	8178	SAINT-YAGUEN	F	464	NAPPE DU MIOCENE	35	55 711	20,04	15233	WA0023216	EARL DES CIGALES	34221964900015	397479.799999999464	6315657.4999999884
etiage 2023	15234	8179	SAINT-YAGUEN	D	589	NAPPE DU MIOCENE	60	52 153	18,76	15234	01WZH28256	EARL DES CHENES	50475287400017	400849.000213876541	6316251.0045322963
etiage 2023	15236	8181	SAINT-YAGUEN	D	829	NAPPE DU MIOCENE	80	88 960	32	15236	WA0133073	EARL D'ARDILLA	402909.000212532177	402909.000212532177	6319321.0045328344
etiage 2023	15237	8182	SAINT-YAGUEN	A	116	NAPPE DU MIOCENE	40	48 094	17,3	15237	00039640	SCEA DU GRAND JACQUE	40435589300029	398021.279999999679	6319290.9999999884
etiage 2023	15238	8183	SAINT-YAGUEN	F	428	NAPPE DU MIOCENE	710	144 087	51,83	15238	WA0043037	EARL D'ARDILLA	35289946200027	397352.000216366665	6316178.0045321397
etiage 2023	15239	8184	SAINT-YAGUEN	E	350	NAPPE DU MIOCENE (AQUITANIEN)	200	277 694	99,89	15239	Inutile	EARL D'ARDILLA	35289946200027	398996.000215215725	6316690.0045328255
etiage 2023	15240	8221	SAMADET	G	234	NAPPE DU MIOCENE (BEARN)	37	24 700	19	15240	WA0123594	EARL DU PEUPLE	40119420400012	419499.000199419737	6286516.0045280544
etiage 2023	15241	8263	SARBAZAN	AY	2	NAPPE DE L'ARMAGNAC	57	90 900	25,25	15241	I4AEI102653	LALAGUE SEBASTIEN	41064756400013	432319.159999999506	6329852.9999999884
etiage 2023	15242	8264	SARBAZAN	B	169	NAPPE DU MIOCENE (ARMAGNAC)	35	23 562	14,28	15242	I8AEI007111	LALAGUE SEBASTIEN	41064756400013	435731.000189443119	6328829.0045354001
etiage 2023	15245	8267	SARBAZAN	AL	36	NAPPE DU MIOCENE (ARMAGNAC)	36	67 140	18,65	15245	01WZ16638	LALAGUE SEBASTIEN	41064756400013	433554.439999999653	6329554.9999999904
etiage 2023	15246	8277	SARBAZAN	B	348	NAPPE DU CRETACE (BEARN)	440	324 360	190,8	15246	15017286	ASA DE SARRAZIET	29400047600019	416883.279999999679	6295411.4999999884
etiage 2023	15247	8338	SAUBUSSE	E	19	NAPPE DE L'EOCENE	30	39 468	20,24	15247	01WZG37924	EARL DU BERN	79255054300013	360892.399999999441	6294684.9999999884
etiage 2023	15248	8340	SAUBUSSE	E	86	NAPPE DE L'EOCENE	30	29 250	15	15248	WA181A0005	CASSOU ROMAIN	48749376900011	361459.00024096173	6295209.004527115
etiage 2023	15249	8346	SAUBUSSE	A	636	NAPPE DE L'EOCENE	40	40 950	21	15249	01WZ18499	EARL LAHILLADE	53936636900012	362306.599999999569	6294522.9999999884
etiage 2023	15250	8347	SAUBUSSE	D	755	NAPPE DE L'EOCENE	60	58 500	30	15250	En cours	ASA DES PMS	29400297700014	361646.939999999478	6294236.4999999904
etiage 2023	15253	8365	SAUGNAC-ET-CAMBRAN	AE	63	NAPPE DU MIOCENE (BEARN)	60	22 537	15,76	15253	01WZ008287	SARL AGRY FORET	50930763300016	380187.799999999406	6295359.4999999884
etiage 2023	15254	8660	LE SEN	AD	80	NAPPE DU MIO-PLIO-QUATERNAIRE	138	95 085	30,33	15254	01WZ16091	EARL DUFAU	38407434000017	420609.529999999662	6346166.9999999904
etiage 2023	15255	8681	LE SEN	AD	80	NAPPE DU MIO-PLIO-QUATERNAIRE	50	31 350	10	15255	01WZ14860	EARL DUFAU	38407434000017	420396.999999999651	6346166.9999999904
etiage 2023	15256	8688	LE SEN	AI	542	NAPPE DU MIOCENE	60	88 900	28,36	15256	01WZ47420	EARL PICON LE BOY	40900369600013	419504.000201540824	6341978.0045364463
etiage 2023	15257	8689	LE SEN	AI	474	NAPPE DU MIOCENE (AQUITANIEN)	80	87 122	27,79	15257	I5AEJ104375	EARL PICON LE BOY	40900369600013	419021.000201889663	6342046.0045364388
hors etiage 2023-2024	15258	8690	LE SEN	AK	476	NAPPE DU MIOCENE (AQUITANIEN)	100	15 000		15258	01WZK13218	EARL DU TARINGAT	31643245900014	419850.469999999565	6343054.9999999884
etiage 2023	15258	8690	LE SEN	AK	476	NAPPE DU MIOCENE (AQUITANIEN)	100	121 293	38,69	15258	01WZK13218	EARL DU TARINGAT	31643245900014	419850.469999999565	6343054.9999999884
etiage 2023	15260	9456	SORT-EN-CHALOSSE	C	116	NAPPE DU MIOCENE (BEARN)	60	16 302	11,4	15260	WA0013133	LEGLISE MARIE HELENE	52751303000017	385376.000224040356	6296299.0045283997
etiage 2023	15261	9457	SORT-EN-CHALOSSE	C	176	NAPPE DU MIOCENE (BEARN)	25	13 885	9,71	15261	WA111A000179	EARL RUSALEN	34156611500018	385208.000224129355	6295612.0045282629
etiage 2023	15262	9459	SORT-EN-CHALOSSE	C	17	NAPPE DU MIOCENE (BEARN)	30	19 019	13,3	15262	97AU314306	EARL DE BERTRINE	40757362500016	384857.999999999593	6296823.4999999911
etiage 2023	15263	9460	SORT-EN-CHALOSSE	C											

Période	N° point OUGC IRRIGADOUR	Nom du point de prélèvement - Administratif	Commune du point de prélèvement	Section cadastrale	Numéro cadastral	Nom de ressource	Débit demandé (m3/h)	Volume (m3)	Superficie irriguée (ha)	N° du point parent	N° du dispositif de comptage	Raison sociale	SIRET	X	Y
étiage 2023	15391	10079	TOULOUZETTE	ZH	20	NAPPE ALLUVIALE DES TERRASSES RECENTES	60	790	0,5	15391	WA0033424	EARL TOUTSOU	42284687300012	402309.77999999962	6302147.49999999904
étiage 2023	15397	10232	UCHACQ-ET-PARENTIS	AK	58	NAPPE DU MIO-PLIO-QUATERNAIRE	140	81 541	26,01	15397	3599 HORAIRE 48	EARL DU PAS PERDU	39888366000027	417547.000202198222	6322258.0045338281
étiage 2023	15398	10233	UCHACQ-ET-PARENTIS	AD	367	NAPPE DU MIO-PLIO-QUATERNAIRE	60	40 755	13	15398	5698 HORAIRE 60	SCEA L'ESTRIGON	81976522300014	413092.000205437362	6323745.0045338662
étiage 2023	15399	10234	UCHACQ-ET-PARENTIS	AD	205	NAPPE DU MIO-PLIO-QUATERNAIRE	48	43 890	14	15399	15AE1105988	EARL DU LYS	47803341800029	413432.000205155928	6322751.0045337388
étiage 2023	15400	10237	UCHACQ-ET-PARENTIS	AE	70	NAPPE DU MIO-PLIO-QUATERNAIRE	50	28 215	9	15400	01WZ115679	EARL DU LYS	47803341800029	414809.000204228389	6324195.0045339977
étiage 2023	15402	10242	UCHACQ-ET-PARENTIS	AD	163	NAPPE DU MIO-PLIO-QUATERNAIRE	30	14 640	4,67	15402	18AE004823	EARL DU LYS	47803341800029	414298.000204540556	6322830.0045337831
étiage 2023	15403	10243	UCHACQ-ET-PARENTIS	AD	269	NAPPE DU MIO-PLIO-QUATERNAIRE	20	29 783	9,5	15403	01WZ1000574	SCEA L'ESTRIGON	81976522300014	412372.00020588038	6321915.0045335793
étiage 2023	15405	10250	UCHACQ-ET-PARENTIS	AD	329	NAPPE DU MIO-PLIO-QUATERNAIRE	90	94 050	30	15405	01WZ1000270	SCEA L'ESTRIGON	81976522300014	414008.000204717169	6323449.0045338603
étiage 2023	15406	10252	UCHACQ-ET-PARENTIS	AK	230	NAPPE DU MIO-PLIO-QUATERNAIRE	55	47 025	15	15406	01WZ1000271	SCEA L'ESTRIGON	81976522300014	416231.000203113304	6321610.0045336877
étiage 2023	15407	10254	UCHACQ-ET-PARENTIS	AD	9	NAPPE DU MIO-PLIO-QUATERNAIRE	25	10 973	3,5	15407	21800889	EARL LOUS CASSES	41096472000016	412253.000206030672	6323588.0045338131
étiage 2023	15409	10262	UCHACQ-ET-PARENTIS	AH	146	NAPPE DU MIO-PLIO-QUATERNAIRE	20	31 350	10	15409	01331319	TACHON STEPHANE	45312060200017	417376.71999999962	6324304.999999989
étiage 2023	15410	10265	UCHACQ-ET-PARENTIS	AI	422	NAPPE DU MIO-PLIO-QUATERNAIRE	60	87 780	28	15410	0143179	TACHON STEPHANE	45312060200017	416471.379999999597	6323180.4999999904
étiage 2023	15411	10268	UCHACQ-ET-PARENTIS	AD	248	NAPPE DU MIO-PLIO-QUATERNAIRE	40	51 728	16,5	15411	01213105	EARL DU LYS	47803341800029	412581.000205712742	6321440.0045335211
étiage 2023	15412	10269	UCHACQ-ET-PARENTIS	AH	411	NAPPE DU MIO-PLIO-QUATERNAIRE	50	101 010	32,22	15412	01WZ129740	SCEA L'ESTRIGON	81976522300014	418002.000201957126	6324453.0045341544
étiage 2023	15413	10273	UCHACQ-ET-PARENTIS	AD	275	NAPPE DU MIOCENE (AQUITANIEN)	60	141 075	45	15413	21013331	EARL LOUS CASSES	41096472000016	412221.00020597846	6321661.0045335388
hors etiage 2023-2024	15414	10274	UCHACQ-ET-PARENTIS	AK	546	NAPPE DU MIOCENE (HELVIETIEN)	191	60 000	15	15414	Y21R1810183	SCEA PEPINIERES PLANF	38978413300016	417043.000205281694	6322872.0045338944
étiage 2023	15414	10274	UCHACQ-ET-PARENTIS	AK	546	NAPPE DU MIOCENE (HELVIETIEN)	191	160 005	15	15414	Y21R1810183	SCEA PEPINIERES PLANF	38978413300016	417043.000205281694	6322872.0045338944
étiage 2023	15415	10290	VERT	AD	277	NAPPE DU MIO-PLIO-QUATERNAIRE	10	9 342	2,98	15415	6103 HORAIRE	GARDEILS ALAIN	44122563800010	414021.000205293065	6337283.0045356797
étiage 2023	15417	10294	VERT	AE	83	NAPPE DU MIOCENE	90	87 780	28	15417	20AEJ004615	EARL ARIAL DE CECILE ET	411785.000206966477	411785.000206966477	6324279.0045358211
hors etiage 2023-2024	15420	10303	VERT	AK	444	NAPPE DU MIOCENE (AQUITANIEN)	100	21 500	43	15420	15AE1105815	SCEA DU BERNIN	40361932300039	411069.000207512407	6340030.0045358977
étiage 2023	15420	10303	VERT	AK	444	NAPPE DU MIOCENE (AQUITANIEN)	100	134 805	43	15420	15AE1105815	SCEA DU BERNIN	40361932300039	411069.000207512407	6340030.0045358977
étiage 2023	15421	10312	VICQ-D'AURIBAT	A	26	NAPPE ALLUVIALE DES TERRASSES RECENTES	65	63 504	30,24	15421	WA9913057	EARL DU SEQUE	41968463400027	389664.119999999355	6306815.4999999898
étiage 2023	15422	10313	VICQ-D'AURIBAT	B	599	NAPPE ALLUVIALE DES TERRASSES ANCIENNES	88	84 084	40,04	15422	WA9813289	EARL DU SEQUE	41968463400027	389934.699999999546	6305575.4999999904
étiage 2023	15425	10341	VIELLE-SOUBIRAN	AD	87	NAPPE DU MIO-PLIO-QUATERNAIRE	50	53 000	20	15425	01WZ128400	EARL LEFEVRE	50188935600017	447833.000180965173	6334188.0045365088
étiage 2023	15426	10342	VIELLE-SOUBIRAN	AD	120	NAPPE DU MIO-PLIO-QUATERNAIRE	50	67 840	25,6	15426	01WZ128393	EARL LEFEVRE	50188935600017	446486.000181943527	6323491.0045365121
étiage 2023	15427	10343	VIELLE-SOUBIRAN	AE	325	NAPPE DU MIOCENE	55	44 850	23	15427	01WZH29180	EARL ESPAGNET JOEL	79018117600013	446507.879999999714	6331801.9999999904
étiage 2023	15428	10344	VIELLE-SOUBIRAN	AD	91	NAPPE DU MIOCENE	185	243 000	67,5	15428	18AEJ008055	GAC LAMOUILLIE	35353345800017	448270.00018063141	6333571.0045364465
étiage 2023	15429	10346	VIELLE-SOUBIRAN	AE	640	NAPPE DU MIOCENE	30	24 000	10	15429	E01Z1780677	HARTE JOSETTE	44115592600013	447838.000180905219	63232517.0045362955
étiage 2023	15430	10347	VIELLE-SOUBIRAN	AE	236	NAPPE DU MIOCENE	85	87 444	24,29	15430	1746002321	EARL ESPAGNET JOEL	79018117600013	446915.00018155179	6332088.0045362114
étiage 2023	15431	10351	VIELLE-SOUBIRAN	AD	159	NAPPE DU MIO-PLIO-QUATERNAIRE	25	12 500	12	15431	01WZ128399	EARL LEFEVRE	50188935600017	447513.000181212439	6334729.0045365633
étiage 2023	15432	10352	VIELLE-SOUBIRAN	AE	655	NAPPE DU MIOCENE	40	41 886	21,48	15432	01WZ128396	EARL ESPAGNET JOEL	79018117600013	447148.439999999595	6332675.9999999891
étiage 2023	15433	10369	VILLENAVE	D	251	NAPPE DU MIO-PLIO-QUATERNAIRE	20	2 500	2,55	15433	En cours	EARL DES CIGALES	34221964900015	394916.52999999962	6324942.9999999904
étiage 2023	15436	10376	VILLENAVE	D	461	NAPPE DU MIOCENE	30	63 857	22,97	15436	WA0113188	EARL DES CIGALES	34221964900015	394656.000218671397	6325408.0045336306
étiage 2023	15437	10378	VILLENAVE	D	204	NAPPE DU MIOCENE	35	61 160	22	15437	21918945	EARL LABARRIERE	34878499200011	393717.000219405338	6326940.0045335344
étiage 2023	15439	10384	VILLENAVE	C	63	NAPPE DU MIOCENE	90	97 300	35	15439	3728831200017	EARL DU CARDIAYRE	3728831200017	391337.00021023627	6324279.0045331633
étiage 2023	15440	10385	VILLENAVE	C	58	NAPPE DU MIOCENE	90	117 983	42,44	15440	22AEJ000801	EARL DU CARDIAYRE	3728831200017	391641.000220801914	6324867.0045331603
étiage 2023	15441	10387	VILLENAVE	B	498	NAPPE DU MIOCENE	60	113 980	41	15441	WA01331087	EARL DE LESTRADE	43386044200014	392115.000220519607	6326214.0045333693
étiage 2023	15442	10388	VILLENAVE	B	108	NAPPE DU MIOCENE (AQUITANIEN)	60	98 607	35,47	15442	E01Z1766615	EARL CABIRO JEAN-MARIE	42316800400012	393863.059999999648	6326066.4999999911
étiage 2023	15444	10397	VILLENEUVE-DE-MARSAN	B	212	NAPPE DU MIOCENE (ARMAGNAC)	25	21 618	12,01	15444	En cours	ASA DE PITOC	29400067400019	436257.999999999651	6319025.4999999904
étiage 2023	15445	10398	VILLENEUVE-DE-MARSAN	B	599	NAPPE DU MIOCENE (ARMAGNAC)	20	11 268	6,26	15445	2R3876	SCEA DE JOUANAS	78907701300017	435446.000189262442	6318071.0045338891
étiage 2023	15446	10399	VILLENEUVE-DE-MARSAN	B	643	NAPPE DU MIOCENE (ARMAGNAC)	17	25 200	14	15446	01T10006102	ASA DE PITOC	29400067400019	434850.02999999962	6318917.9999999904
étiage 2023	15447	10396	YGOS-SAINT-SATURNIN	C	423	NAPPE DU MIO-PLIO-QUATERNAIRE	50	39 188	12,5	15447	4672 HORAIRE	EARL L'ECUREUIL	40442251100018	403724.02999999962	6328123.9999999888
étiage 2023	15448	10377	YGOS-SAINT-SATURNIN	C	491	NAPPE DU MIO-PLIO-QUATERNAIRE	25	16 051	5,12	15448	HORAIRE	EARL L'ECUREUIL	40442251100018	403637.000212382642	6328563.0045341555
étiage 2023	15449	10397	YGOS-SAINT-SATURNIN	E	99	NAPPE DU MIO-PLIO-QUATERNAIRE	60	51 319	18,46	15449	01ZH27273720	EARL DES DEUX RUISSEAU	39820819900016	403529.000212286308	6324717.0045331577
étiage 2023	15450	10681	YGOS-SAINT-SATURNIN	E	1151	NAPPE DU MIO-PLIO-QUATERNAIRE	30	30 135	10,84	15450	WA0113002	EARL SAINT SERVIN	41128895000010	402104.000213355117	6325492.0045336762
étiage 2023	15451	10683	YGOS-SAINT-SATURNIN	C	219	NAPPE DU MIO-PLIO-QUATERNAIRE	35	39 971	12,75	15451	En cours	SCEA DU YEROT	41440915100019	403519.749999999593	6328798.9999999904
étiage 2023	15453	10687	YGOS-SAINT-SATURNIN	E	985	NAPPE DU MIO-PLIO-QUATERNAIRE	60	34 361	12,36	15453	WA0113053	EARL SAINT SERVIN	41128895000010	401759.599999999569	6325764.9999999904
étiage 2023	15454	10688	YGOS-SAINT-SATURNIN	E	245	NAPPE DU MIO-PLIO-QUATERNAIRE	120	63 940	23	15454	WA0133600	LAFOURCADE FRANCIS	3812568300017	403265.000212461397	6323886.0045334977
étiage 2023	15455	10693	YGOS-SAINT-SATURNIN	C	232	NAPPE DU MIO-PLIO-QUATERNAIRE	30	25 800	8	15455	3810 HORAIRE	EARL L'ECUREUIL	40442251100018	403507.119999999646	6328354.9999999904
étiage 2023	15459	10704	YGOS-SAINT-SATURNIN	C	219	NAPPE DU MIO-PLIO-QUATERNAIRE	40	39 188	12,5	15459	WA0123165	SCEA DU YEROT	41440915100019	403481.00021250447	6328819.0045341814
étiage 2023	15460	10705	YGOS-SAINT-SATURNIN	C	568	NAPPE DU MIO-PLIO-QUATERNAIRE	20	5 643	1,8	15460	1761 HORAIRE	TARIS ODILE	43469767800010	404069.899999999616	6328880.4999999891
étiage 2023	15461	10708	YGOS-SAINT-SATURNIN	E	1189	NAPPE DU MIO-PLIO-QUATERNAIRE	11	11 120	4	15461	WA0113476	LAFOURCADE FRANCIS	3812568300017	401777.969999999448	6324596.9999999904
étiage 2023	15462	10709	YGOS-SAINT-SATURNIN	C	365	NAPPE DU MIO-PLIO-QUATERNAIRE	24	14 108	4,5	15462	01131127	EARL L'ECUREUIL	40442251100018	404105.000212047133	6328537.0045341688
étiage 2023	15463	10711	YGOS-SAINT-SATURNIN	F	301	NAPPE DU MIO-PLIO-QUATERNAIRE	22	19 460	7	15463	WA0113069	EARL LA TEOULERE	48822025200016	399410.559999999532	6326299.9999999904
étiage 2023	15464	10712	YGOS-SAINT-SATURNIN	C	477										

Période	N° point OUGC IRRIGADOUR	Nom du point de prélèvement - Administratif	Commune du point de prélèvement	Section cadastrale	Numéro cadastral	Nom de ressource	Débit demandé (m3/h)	Volume (m3)	Superficie irriguée (ha)	N° du point parent	N° du dispositif de comptage	Raison sociale	SIRET	X	Y
etiage 2023	15584	PR40_11	LOSSE	E	355	NAPPE DU MIO-PLIO-QUATERNAIRE	20	18 720	5,2	15584	01WZK000581	SCEA DOMAINE D'ESCAQ	3247667500014	457458.000173989567	6331704.0045365104
etiage 2023	15585	11784	AIRE-SUR-L'ADOUR	AH	84	Riviere BAGAN	25	5 063	3,75	15585	En cours	DUBAQUIER CLEMENT	49273261500017	439982.000185325684	6298517.0045309666
hors etiage 2023-2024	15586	4903_2011	AIRE-SUR-L'ADOUR	ZV	2	Riviere Brousseau alimentee par CACG/LATRILLE	30	2 500	1,5	15586	229544897	GACHIE FLORENCE	43233850700010	4325268.000188407372	6291180.0045295088
etiage 2023	15586	4903_2011	AIRE-SUR-L'ADOUR	ZV	2	Riviere Brousseau alimentee par CACG/LATRILLE	30	8 039	4,66	15586	229544897	GACHIE FLORENCE	43233850700010	4325268.000188407372	6291180.0045295088
etiage 2023	15588	11797	AMOU	F	93	Ruisseau d' Hardy Q3380530	40	22 820	16,3	15588	WA0133720	EARL DE LESQUIRO	42475998300010	399020.029999999562	6282912.4999999988
etiage 2023	15589	11798	AMOU	F	106	Ruisseau d' Hardy Q3380530	40	12 105	9	15589	WA0133720	EARL DE LESQUIRO	42475998300010	399523.699999999604	6282935.4999999988
etiage 2023	15590	5842_2011	AMOU	A	290	Riviere Luy de Bearn alimentee par CACG/AYGUELONGUE	45			16286	W01213709	EARL GUITON	41386645000013	395692.000216258341	6285584.0005268897
etiage 2023	15591	11805	AMOU	M	196	Reservoir BIGNAOU DE AMOU (1500 m³)	20	1 500	1,5	15591	W01213445	SCEA DU MOULIN DE PLA	34423802700017	396540.000215582026	6283826.0045266027
etiage 2023	15592	11813	AMOU	F	238	Ruisseau d' Hardy Q3380530	35	10 476	9,7	15592	WA01331851	BERGEE PHILIPPE	38977289000018	398564.939999999595	6282967.4999999900
etiage 2023	15593	6890_2011	ARBOUCAVE	C	112	Riviere Gabas alimentee par CACG/GARDERES/COUDRE	50	29 325	17	15593	WA172A0035	SCEA DE BRAQUET	38136695400018	423889.000196223729	6284396.0045278314
etiage 2023	15594	11838	ARENGOSSE	F	244	Riviere Bez	50	56 840	24,5	15594	WA09813107	DE LATOURS HENRI	33885044900020	394979.179999999623	6328107.9999999900
hors etiage 2023-2024	15595	11839	ARENGOSSE	D	439	Riviere FONTAINE DE BEREHILLE	20	1 000	0	15595	ZR1921	EARL CASTY	40976888400010	397069.000217160035	6330611.0045341601
etiage 2023	15595	11839	ARENGOSSE	D	439	Riviere FONTAINE DE BEREHILLE	20	12 760	5,5	15595	ZR1921	EARL CASTY	40976888400010	397069.000217160035	6330611.0045341601
etiage 2023	15596	11841	ARENGOSSE	D	405	Riviere SOURNET	40	48 000	12	15596	WA102A294	EARL CASTY	40976888400010	397355.000216936052	6330131.0045341074
etiage 2023	15597	11844	ARSAGUE	A	345	Riviere Ourseu	15	8 996	8,33	15597	WA131A0068	EARL DE LABAIGT	39403195900023	394535.000216907181	6281629.0045260934
etiage 2023	15600	5414_2011	ARTHEZ-D'ARMAGNAC	B	44	MIDOUR AMONT REALIMENTE	49	32 400	19,29	15600	885946	DEHEZ RICHARD	35110729700043	439701.000186162826	6316322.0045337861
etiage 2023	15601	23185_2011	ARTHEZ-D'ARMAGNAC	A	105	Riviere Midou alimentee par CACG/CHARROS	106	71 200	42,38	15601	13A1E102061	DOMAINE D'OGNOAS	22400001800214	437355.000187867554	6317170.0045338288
etiage 2023	15602	5426_2021	ARTHEZ-D'ARMAGNAC	A	52	Riviere Midou alimentee par CACG/CHARROS	23	19 227	11,6	15602	wa0143053	GARBAGE CONSTANCE	41464372600014	438320.000187158003	6316590.0045337788
etiage 2023	15603	5417_2011	ARTHEZ-D'ARMAGNAC	A	63	Riviere Midou alimentee par CACG/CHARROS	53			15603	1900021800211	DOMAINE D'OGNOAS	22400001800214	438508.000187029131	6317337.0045338053
etiage 2023	15604	11859	ARUE	D	92	Riviere LACLOTE	20	12 173	5,41	15604	ZR1891	CHEVALIER LOUIS CLAUD	34147721400017	435500.00018978864	6339223.0045360488
etiage 2023	15605	6884_2011	AUBAGNAN	ZM	1	Riviere Gabas alimentee par CACG/GARDERES/COUDRE	20	5 382	3,12	15605	WA00223050	EARL BOUHEBEN	40095622300012	418637.969999999623	6290006.9999999900
etiage 2023	15607	11870	AUDIGNON	F	198	Riviere Laudon alimentee par ASA DE LA VALLEE DU LAUDON				17081	117025M	ASA DE LA VALLEE DU LA	29400285200019	409868.000206732599	6298416.0045297991
etiage 2023	15608	2125_2011	AUDIGNON	F	1	Riviere Laudon alimentee par ASA DE LA VALLEE DU LAUDON				17081	WA103A343	ASA DE LA VALLEE DU LA	29400285200019	409903.000206708442	6298440.0045298001
etiage 2023	15609	11884	AUDON	A	165	Riviere Midouze	30		9,98	15609	WA00223175	EARL SAUBANERE	40098919000014	392414.000219576876	6308815.0045307976
etiage 2023	15610	11885	AUDON	A	46	Riviere Midouze	40	14 040	9,36	15610	WA0123627	COMMET FABIAN	75170174900010	391348.000202213318	6307444.0005305305
etiage 2023	15611	5050_2011	AUDON	C	241	Riviere Adour alimentee par CACG entre AIRE / AUDON	25	32 430	18,8	15611	WA0013011	EARL SAUBANERE	40098919000014	391674.0002200738	6306552.0045304000
etiage 2023	15612	11889	TARTAS	G	416	Riviere Midouze	25	13 920	6	15612	WA0013058	EARL SAUBANERE	40098919000014	392399.099999999562	6308974.9999999900
etiage 2023	15613	11890	AUDON	WA	30	Riviere Midouze	50	26 100	11,25	15613	R2110945	EARL DECHA DISE	39183719200015	391961.000219860289	6307898.0045306300
etiage 2023	15614	4887_2011	BAHUS-SOUBIRAN	G	172	Riviere Bahus alimentee par CACG/MIRAMONT	35	4 284	3	15614	01WZ019144	JEGUN SYLVIE	41898895200010	429487.399999999558	6291674.4999999988
etiage 2023	15615	21185_2011	BANOS	C	55	Riviere Laudon alimentee par ASA DE LA VALLEE DU LAUDON				17081	WA0013258	ASA DE LA VALLEE DU LA	29400285200019	409502.000207031786	6299390.0045299488
etiage 2023	15616	11918	BASCONS	F	121	Riviere TACHON Q1201070	50	42 500	25	15616	98WZP76119	EARL LACOUTURE	34470113300019	422173.00019837427	6308533.0045319471
etiage 2023	15617	11923	BAS-MAUCO	B	90	Riviere MOULIN DU BOS	25	6 120	3,6	15617	01231440	LARGADE GUY	34403380800017	414687.00020359474	6305689.0045312022
etiage 2023	15618	11924	BAS-MAUCO	B	218	Riviere MOULIN DU BOS	10	6 800	4	15618	WA0123160	SAINT CRICQ PIERRE	38198869000016	413958.699999999604	6305419.4999999988
etiage 2023	15619	11926	BASTENNES	C	307	Riviere Luy reunis	60	6 480	6	15619	W01231420	CESCOSSE JEAN MARIE	44122521600015	394583.179999999506	6289773.9999999988
etiage 2023	15621	6902_2011	BATS	ZH	74	Riviere Gabas alimentee par CACG/GARDERES/COUDRE	50	29 325	17	15621	99WZ060422	EARL EN ABAN	42353873500014	418832.399999999674	6289477.9999999900
etiage 2023	15623	6897_2011	BATS	ZC	12	Riviere Gabas alimentee par CACG/GARDERES/COUDRE	25	17 250	10	15623	WA9923437	EARL DE CASTILLON	49752519600018	421325.179999999565	6287643.9999999900
etiage 2023	15624	11932	BEGAAR	E	432	Riviere Luzou	50	48 807	19,14	15624	R2107464	EARL DECHA DISE	39183719200015	389748.0002152462	6309990.0045308691
etiage 2023	15625	11934	BEGAAR	WA	4	Riviere Midouze	27	19 024	8,2	15625	WA0113760	CASSEN CHRISTIAN	34354270000012	391993.199999999604	6308571.4999999988
etiage 2023	15626	11935	BEGAAR	A	138	Reservoir SAUBOUA (2000 m³)	30	2 000	0,56	15626	1136693	CASSEN CHRISTIAN	34354270000012	388707.279999999562	6311339.9999999988
etiage 2023	15627	11936	BEGAAR	A	96	Riviere Luzou	35		12,63	15627	En cours	EARL LUC	35276977200018	389222.159999999509	6311266.4999999900
etiage 2023	15628	11937	BEGAAR	E	387	Riviere Luzou	35	6 375	2,5	15628	WA0113646	DUBOS JACQUELINE	37832201000018	389482.00021701397	6309696.0045308111
etiage 2023	15629	11939	BEGAAR	ZC	44	Riviere RETJONS (Affluent Midouze)	150	132 240	57	15629	224600312	EARL DE BANOS	47821033900014	391719.000202197369	6311787.0045312325
etiage 2023	15630	11942	BEGAAR	D	820	Riviere Midouze	65	28 500	19	15630	WA0113325	EARL LE NOY	53329924400012	390211.029999999612	6307721.9999999900
etiage 2023	15631	11943	BEGAAR	ZC	43	Riviere RETJONS (Affluent Midouze)	13	13 665	5,89	15631	WA0003127	EARL MIGNOM BROY	50332729000017	391655.000220247079	6311885.0005312466
etiage 2023	15634	11946	BEGAAR	WA	14	Ruisseau AILLASSE Q26-2152	65	26 448	11,4	15634	WA0123108	PERSILLON MATHIEU	79036239600018	391651.749999999476	6308718.4999999900
etiage 2023	15635	11948	BEGAAR	WB	21	Ruisseau AILLASSE Q26-2152	30	9 075	6,05	15635	WA0113607	PERSILLON MATHIEU	79036239600018	390958.899999999558	6308286.4999999988
hors etiage 2023-2024	15636	11955	BELUS	B	77	Reservoir TAUZIA (7000m³)	60	6 000		15636	14A4C109860	EARL DU TAUZIA	42242533000012	367163.159999999451	6286123.9999999988
etiage 2023	15636	11955	BELUS	B	77	Reservoir TAUZIA (7000m³)	60	6 000		15636	14A4C109860	EARL DU TAUZIA	42242533000012	367163.159999999451	6286123.9999999988
etiage 2023	15637	40PRL_11	BENQUET	M	1	Riviere SAINT-JEAN (affit Adour)	60	13 906	8,18	15637	01WZ127023	EARL MONDEXEN	41993996000015	418713.000200872368	6309397.0045319521
etiage 2023	15639	11989	BONNEGARDE	B	367	Riviere Cazau	35		1,4	15639	WA9913455	EARL TUQUET	41139063600016	400503.899999999616	6281019.4999999900
etiage 2023	15641	12006	BOUGUE	C	356	Riviere MOULIN DE GARBAY Q21-0400	40	28 000	14	15641	01WZ33192	DUPEYRON DOMINIQUE	34320775900014	427499.939999999711	6314545.4999999911
etiage 2023	15644	12011	BOUGUE	AC	10	Riviere Ludon	45	16 500	11	15644	WA9933050	EARL D'ESCAQ	38767238900013	428280.599999999648	6315811.4999999988
etiage 2023	15647	12015	BOUGUE	C	355	Reservoir MOULIN DE MEGNOS (12000 m³)	50	12 000	5,33	15647	WA0123622	GAEC DES MONDINES	427414.879999999597	4314528.9999999900	6314528.9999999900
etiage 2023	15648	12018	BOURDALAT	D	276	Riviere Gaube (affit Midour)	90	25 440	16,96	15648	22A2E000968	EARL BIGNOLLES	41179887900010	441005.000185027311	6310531.0045329577
etiage 2023	15649	12022	BOURRIOT-BERGONCE	G	132	Riviere Bergonce	40		13	15649	966882	EARL MARC	38487849200014	445288.599999999587	6304194.9999999897
etiage 2023	15650	12023	BOURRIOT-BERGONCE	J	491	Riviere LUGAUT	35	37 800	10,5	15650	01WZ141035	SCEA NEW DEPART	41205458700016	440383.599999999707	6342283.99999999

Période	N° point OUGC IRRIGADOUR	Nom du point de prélèvement - Administratif	Commune du point de prélèvement	Section cadastrale	Numéro cadastral	Nom de ressource	Débit demandé (m3/h)	Volume (m3)	Superficie irriguée (ha)	N° du point parent	N° du dispositif de comptage	Raison sociale	SIRET	X	Y
étage 2023	15774	12428	HINX	D	498	Ruisseau BERNIS Q3101070	35	7 600	3,8	15774	WAO013249	EARL RUSALEN	34156611500018	383422.159999999567	6297513.4999999989
étage 2023	15775	12429	HINX	B	604	Rivière Pont-neuf	30	10 000	5	15775	WAO013249	EARL RUSALEN	34156611500018	384681.469999999506	6296861.9999999989
étage 2023	15776	12431	HINX	G	189	Rivière Saint-André Q3121100	30	31 450	17	15776	01WZ64479	MORIN GREGOIRE	45354470200013	381443.000226878561	6297339.004528407
hors étage 2023-2024	15778	12433	HONTANX	C	6	Rivière Ludon alimentée par SAINT MICHEL	55	1 000	0,5	15778	1646002614	ARRAT JEAN FRANCOIS	40526379900018	437832.000187198806	6308015.004532448
étage 2023	15778	12433	HONTANX	C	6	Rivière Ludon alimentée par SAINT MICHEL	55	33 750	22,5	15778	1646002614	ARRAT JEAN FRANCOIS	40526379900018	437832.000187198806	6308015.004532448
étage 2023	15779	12437	HONTANX	B	272	Rivière Ludon alimentée par SAINT MICHEL	20	1 500	1	15779	1068476	BERGEROT CHRISTIAN	33887941400013	437665.000187326281	6308250.004532478
étage 2023	15780	12443	HORSARRIEU	ZB	19	Ruisseau Eglise Q1381110	35		7	15780	WA9823296	SCEA LAMARQUE	34182236900011	409743.399999999558	6295014.9999999988
étage 2023	15781	PRL40_124	HORSARRIEU	ZM	23	Rivière REY	40		17	15781	01WZ69287	LAFARGUE JEAN CYR	33032343700021	408943.119999999553	6294514.9999999988
étage 2023	15783	12447	JOSSE	C	352	Rivière Adour	1800	629 000	340	15783	DEBITMETRE94	RESEAU COMMUNAL DE	21400129900012	359029.000242454	6290377.0045261234
étage 2023	15784	12449	LABASTIDE-CHALOSSE	B	114	Rivière Moulin de Lagut	35	8 938	6,72	15784	WA10020046	BROUCA SYLVAIN	79911403800018	408843.469999999565	6285670.9999999989
étage 2023	15785	12455	LABASTIDE-D'ARMAGNAC	G	204	Réservoir PEYRON (31450 m³)	45	13 000	7,5	15785	AGA9E1503016	EARL DE LAVIGNASSE	44498713500019	442367.099999999569	6320205.9999999990
étage 2023	15786	12458	LABASTIDE-D'ARMAGNAC	A	659	Rivière Larrazieu	45	27 000	18	15786	ZR0561	TARRIDE JEAN CLAUDE	41464437700015	444603.000182902266	6323205.004534946
étage 2023	15787	12459	LABASTIDE-D'ARMAGNAC	H	217	Reservoir GOURGUES ST-JUSTIN (17000 m³)	85	17 000	13,08	15787	En cours	LAUGA JEAN PIERRE	34967764100012	441939.469999999623	6322588.9999999990
étage 2023	15789	PRL40_124	LABASTIDE-D'ARMAGNAC	F	425	Rivière Houelleide	20	41 860	28	15789	WA183A0064	TARBE JEAN MAX	34147686900019	442826.000183991389	6318014.0045341430
étage 2023	15791	12473	LABRIT	E	124	Rivière Estrigon	30	14 760	6	15791	01WZ471113	DUPIN YVES	34422042100012	415359.379999999597	6319914.4999999988
étage 2023	15793	12481	LACRABE	C	149	Ruisseau LACRABE	45		33	15793	01231449	EARL DE CARE	42201992700017	410102.379999999539	6284601.9999999988
étage 2023	15795	12483	LACRABE	B	81	Rivière Ludon alimentée par SAINT MICHEL ET SAINT GE	40	32 880	21,92	15795	ZR1352	GAC DE LUBATAS	34355406000026	429050.000193687505	6314258.0045330932
étage 2023	15796	12489	LALUQUE	B	502	Rivière LARQUIER	70	42 840	16,8	15796	01431035	CUZACQ SANDRA	49356716800015	380299.00022844829	6314509.0045311633
étage 2023	15798	12494	LALUQUE	C	136	Rivière Luzou	40	22 950	9	15798	WAO113305	DUPAU JOEL	85116443000017	381436.879999999539	6313553.9999999988
hors étage 2023-2024	15799	12497	LAMOTHE	C	40	Rivière LAHITAOU	30	1 500	0,8	15799	Inutile	EARL LA LEBE	44335538300011	405868.000209963531	6307961.0045312144
étage 2023	15799	12497	LAMOTHE	C	40	Rivière LAHITAOU	30	1 500	0,8	15799	Inutile	EARL LA LEBE	44335538300011	405868.000209963531	6307961.0045312144
étage 2023	15800	12498	LAMOTHE	C	40	Reservoir LAHITAOU (1500 m³)	30	1 500	0,8	15800	WAO113221	EARL LA LEBE	44335538300011	405893.339999999502	6307904.9999999988
étage 2023	15801	12499	LAMOTHE	J	131	Ruisseau du Moulin de Bordet Q1400520	30	14 440	7,22	15801	01131254	MALLET ALAIN	32946847400013	403013.399999999616	6306688.9999999990
étage 2023	15803	12502	LARBEY	A	431	Reservoir CHEROULET (28000 m³)	25	28 000	18	15803	01131331	EARL DE PERRON	399767.000213866704	399767.000213866704	6297374.004529202
étage 2023	15804	12514	LARRIVIERE-SAINT-SAVIN	C	467	Rivière LARTIGOT	50	7 992	5,92	15804	En cours	EARL DE PEYROUTEC	41347325700017	426285.619999999553	6301850.4999999988
étage 2023	15805	12522	LATRILLE	ZM	4	Rivière JUNCAROT	30	14 850	11	15805	ZR3836	SCEA DE CAZALETS	434575.000188644393	434575.000188644393	6284339.004528228
étage 2023	15806	12525	LESGOR	C	416	Rivière JEANMIN	50	24 480	9,6	15806	0123612	CUZACQ SANDRA	49356716800015	387226.899999999558	6312938.4999999990
étage 2023	15807	12529	LESGOR	E	164	Rivière Luzou	30	7 650	3	15807	WAO113059	DUBOURG DANIELE MARI	43057521700012	385581.559999999532	6284935.9999999989
étage 2023	15808	12538	LE LEUY	E	128	Rivière MOULIN DE LE LEUY	30	41 000	20,5	15808	WAO123629	CAZENAVE DIDIER	39040272500019	406150.749999999534	6307852.9999999988
étage 2023	15809	12552	LOSSE	D	95	Rivière Estampou	45	36 090	16,04	15809	01WZK13231	LARTIGUE JEAN LOUIS	38363878000016	455003.000175798894	6333270.004536630
étage 2023	15810	12553	LOSSE	F	227	Rivière Estampou	40	13 590	6,04	15810	L78074	49279764000010	453497.000176939589	6335162.0045368144	
étage 2023	15813	12569	LUCBARDEZ-ET-BARGUES	A	133	Rivière Neuf Fontaines	36	33 750	15	15813	WAO133094	SCEA DOMAINE DE CLAVI	53852376200010	427863.799999999523	6325617.9999999989
étage 2023	15815	12602	MANT	ZI	25	Rivière LARRUTON	50	32 400	30	15815	WAO103231	EARL EMMANUEL LANGLU	39768098400010	415033.000202395662	6281766.004526978
étage 2023	15819	12614	MAYLIS	D	439	Rivière Laourle	35	6 500	5	15819	WAO123213	EARL DE JOUANNETON	37867989800015	400893.699999999662	6295756.9999999990
étage 2023	15820	12615	MAYLIS	D	74	Rivière Gouaougue Q3060500	40		9	15820	WAO1231456	COMET THIERRY	51144806000018	402060.029999999579	6296917.9999999989
étage 2023	15821	12616	MAYLIS	A	1044	Rivière TROGUEN	37	12 220	9,4	15821	WAO013303	DAVERAT BENOIT	40987223100017	402610.000211804989	6296358.0045291434
étage 2023	15822	12617	MAYLIS	D	74	Rivière Gouaougue Q3060500	25	26 000	20	15822	WA96962243	EARL DE CLAVIERIE	43224672600017	402101.119999999704	6284935.4999999991
étage 2023	15827	12633	MEES	AM	18	Rivière Estiraux	40	22 500	10	15827	WAO123596	EARL DUCASSE SERGE	53068204600012	368396.099999999569	6300116.9999999989
étage 2023	15828	12636	MEES	AB	106	Ruisseau de Laboudigue	30	6 475	3,5	15828	01WZG37913	EARL DU MAAS	53145687000011	367812.099999999511	6297113.9999999988
étage 2023	15829	12637	MEES	E	42	Ruisseau de Sarraute	30	7 400	4	15829	01WZG37913	EARL DU MAAS	53145687000011	367799.439999999478	6296911.4999999988
étage 2023	15830	12639	MEILHAN	ZE	3	Rivière PRIOU	22	11 600	5	15830	WAO113752	LAFFITE FRANCOIS	404055.000211463368	404055.000211463368	6313109.004531947
étage 2023	15831	12642	MEILHAN	ZA	55	Rivière Grauche	30	38 466	16,58	15831	WAO113360	EARL UNIPERSONNELLE D	41156567000020	401438.399999999499	6314303.9999999987
étage 2023	15832	12647	MEILHAN	ZA	21	Rivière Grauche	25	20 880	9	15832	WAO9913493	EARL DU HAOU	38057870800014	401344.000213454536	6314560.004532058
étage 2023	15833	12649	MEILHAN	ZA	14	Rivière Grauche	30	24 360	10,5	15833	WAO123608	LAFFITE FRANCOIS	40943403200010	401229.399999999674	6314896.4999999988
étage 2023	15834	12650	MEILHAN	ZA	12	Rivière Grauche	30	6 960	3	15834	WAO0003116	EARL DE LA MIDOUZE	39963276900010	401034.599999999627	6315007.4999999989
hors étage 2023-2024	15835	12651	MEILHAN	ZK	68	Rivière PETIT LELA	8	2 750	0	15835	WAO7637253	LARRAT XAVIER	41337064400010	402498.000212577637	6313225.004531904
étage 2023	15835	12651	MEILHAN	ZK	68	Rivière PETIT LELA	8	3 248	1,4	15835	WAO7637253	LARRAT XAVIER	41337064400010	402498.000212577637	6313225.004531904
étage 2023	15836	12652	MEILHAN	D	18	Réservoir ARRIAOUT	57	3 569	2,77	15836	WAO113372	EARL DE LA MIDOUZE	39963276900010	401482.299999999581	6313727.4999999990
étage 2023	15838	12663	MEILHAN	ZL	125	Rivière Grauche	35	25 520	11	15838	WAO033426	SOUX BENOIT	52282114900013	402231.839999999618	6313727.4999999989
étage 2023	15839	12673	MIMBASTE	H	580	Rivière Arrigan Grand	60	6 480	6	15839	WAO9913475	EARL LARRAT	45205963700010	379887.279999999504	6291602.4999999988
étage 2023	15840	12675	MIMBASTE	H	153	Rivière Arrigan Grand	45	13 306	12,32	15840	WAO113016	SCEA CAMP DE LA VIGNE	53400511100016	379384.000228114601	6292304.004527421
étage 2023	15841	12676	MIMBASTE	H	178	Rivière Arrigan Grand	40	9 720	9	15841	WAO21A006WAO113016	SCEA CAMP DE LA VIGNE	53400511100016	379774.000227817451	6291843.004527356
étage 2023	15842	12678	MIMBASTE	F	422	Rivière Arrigan Grand	40	18 360	17	15842	WAO113045	BROUSTAUT FRANCOIS	79916324100018	380281.000227413257	6290851.004527196
étage 2023	15843	12679	MIMBASTE	C	791	Rivière Arrigan du Gert	19	8 640	8	15843	WAO013249	EARL RUSALEN	34156611500018	383778.999999999534	6289017.4999999988
étage 2023	15845	PRL40_124	MIMBASTE	F	37	Rivière Arrigan du Gert	30	7 182	6,65	15845	01131332	EARL PETIT ESTRADE	48900805200016	380727.799999999406	6290555.9999999989
étage 2023	15846	12682	ESTIBEAUX	ZA	10	Rivière Arrigan Grand	30		3,3	15846	En cours	EARL PETIT ESTRADE	48900805200016	382121.799999999464	6287565.4999999988
étage 2023	15847	12683	MIMBASTE	H	684	Rivière Arrigan Grand	30	10 984	10,17	15847	01433333	DUPIN VALERIE	38479548000019	379997.599999999569	6291047.4999999989
étage 2023	15848	12684													

Période	N° point OUGC IRRIGADOUR	Nom du point de prélèvement - Administrateur	Commune du point de prélèvement	Section cadastrale	Numéro cadastral	Nom de ressource	Débit demandé (m3/h)	Volume (m3)	Superficie irriguée (ha)	N° du point parent	N° du dispositif de comptage	Raison sociale	SIRET	X	Y
étiage 2023	15969	12987	POUILLON	AK	113	Riviere POUY	78	5 130	4,75	15969	01W2H044717	SCEA TUC DE GOULICQ	81916748700019	379564.379999999539	6286700.499999989
étiage 2023	15970	12988	POUILLON	AK	11	Riviere JOUANDOUS	78	2 160	2	15970	01W2H044717	SCEA TUC DE GOULICQ	81916748700019	378572.059999999707	6287148.99999992
étiage 2023	15971	12989	POUILLON	AM	253	Riviere MOULIN DE LARRAS	78	3 240	3	15971	WA00123104	SCEA TUC DE GOULICQ	39427391600012	387419.000222630333	6297225.004528650
étiage 2023	15972	12990	POUYDESSEAUX	D	168	Riviere BELLONS	40	61 673	27,41	15972	00WZK046725	DUPART ALAIN	33155942700017	431880.55999999959	6326569.999999989
étiage 2023	15973	12994	POYARTIN	F	26	Riviere Cazeaux	12	432	0,4	15973	WA060A0060	DAGES VERONIQUE	33468022000012	388299.399999999558	6294381.999999989
étiage 2023	15974	12995	GAMARDE-LES-BAINS	A	41	Riviere OUYE	40	7 980	6	15974	WA0023164	DARTIGUELONGUE THER	39427391600012	387419.000222630333	6297225.004528650
étiage 2023	15975	12996	POYARTIN	A	173	Ruisseau George Q3411090	48	665	0,5	15975	WA0113321	DAUGREILH MARC	41911618100019	386078.249999999534	6296638.499999988
étiage 2023	15976	12997	POYARTIN	A	221	Reservoir ESTEBENON (9600 m³)	45	9 600	8	15976	WA0023137	DOUFORCQ JEROME	42246518700017	386205.379999999655	6296913.499999989
étiage 2023	15977	12998	SORT-EN-CHALOSSE	G	130	Ruisseau George Q3411090	65	3 370	3,12	15977	WA0123538	SCEA DE HUGUET	79043031800010	386440.000223226089	6294954.004528206
étiage 2023	15979	13007	PRECHAQ-LES-BAINS	A	169	Riviere Bahurat	40	13 500	9	15979	WA0133079	GAEC HAOU DE L'EGLISE	34818449000012	383908.61999999953	6303234.499999988
étiage 2023	15980	13014	PRECHAQ-LES-BAINS	A	255	Riviere Bahurat	30	10 500	7	15980	WA0113027	EARL LES PEUPLIERS	37915194700015	383931.659999999509	6303241.499999989
étiage 2023	15981	13023	PUJO-LE-PLAN	E	321	Riviere Ludon alimentée PAR SAINT MICHEL ET SAINT GE	50	50 400	33,6	15981	WA104A028	SCEA DE MAMOURETTE	51899976800014	432200.001913663	6312228.004532898
étiage 2023	15984	13030	PUJO-LE-PLAN	A	231	Riviere Ludon alimentée PAR SAINT MICHEL ET SAINT GE	30	10 875	7,25	15984	01W1Z24695	GAEC DES MONDINES	34366220100015	430246.000192822423	6313931.004533085
étiage 2023	15985	13031	PUJO-LE-PLAN	H	142	Riviere Ludon alimentée PAR SAINT MICHEL ET SAINT GE	30	15 000	10	15985	12AE102155	HAGET CHRISTOPHE	44413687300015	432469.000191152329	6311621.004532815
étiage 2023	15986	13032	PUJO-LE-PLAN	A	231	Riviere Ludon alimentée PAR SAINT MICHEL ET SAINT GE	50	21 405	14,27	15986	WA9933280	EARL D'ESCACQ	38767238900013	430246.000192822714	6313937.004533089
étiage 2023	15987	13033	PUJO-LE-PLAN	A	235	Riviere Ludon alimentée PAR SAINT MICHEL ET SAINT GE	50	27 000	18	15987	WA9933098	EARL D'ESCACQ	38767238900013	430063.000192961132	6314152.004533113
étiage 2023	15988	13034	PUJO-LE-PLAN	A	31	Riviere Ludon alimentée PAR SAINT MICHEL ET SAINT GE	61	33 000	22	15988	WA9933297	EARL D'ESCACQ	38767238900013	428699.000193967368	6315056.004533197
étiage 2023	15989	13035	PUJO-LE-PLAN	H	201	Riviere Ludon alimentée PAR SAINT MICHEL ET SAINT GE	85	52 260	34,84	15989	WA164A0053	SCEA LESPARRE	40008308500011	432233.000191342959	6312234.004532901
étiage 2023	15990	13037	PUJO-LE-PLAN	E	3	Riviere Ludon alimentée PAR SAINT MICHEL ET SAINT GE	60	32 295	21,53	15990	99WZP41458	GAEC DES MONDINES	34366220100015	431523.000191888539	6313304.004533037
étiage 2023	15991	13038	PUJO-LE-PLAN	G	585	Ruisseau Boue affluent Ludon	30	20 000	10	15991	02WZG38000	HAGET CHRISTOPHE	44413687300015	431441.000191860192	6310936.004532674
étiage 2023	15992	13039	PUJO-LE-PLAN	A	337	Riviere Ludon alimentée PAR SAINT MICHEL ET SAINT GE	65	50 175	33,45	15992	WA0143174	SCEA LAGHUE	48020597000019	428917.00019380165	6314779.004533165
étiage 2023	15993	13041	PUJO-LE-PLAN	A	256	Riviere Ludon alimentée PAR SAINT MICHEL ET SAINT GE	45	30 000	20	15993	01W1Z18508	EARL CABE	5120244100014	429412.000193426618	6314183.004533095
étiage 2023	15994	5001_201	RENUING	B	236	Riviere Lourden alimentée par CACG/DUHORT BACHEN	200	102 638	59,5	15994	06W179824	CUMA D'IRRIGATION DE	37759918800012	428477.000193631393	6301805.004531096
étiage 2023	15996	13061	RENUING	K	419	Riviere LARTIGOT	50	3 618	2,68	15996	En cours	EARL DE PEYROUTTEC	41347325700017	426395.399999999616	6301474.999999966
étiage 2023	15997	13076	RION-DES-LANDES	M	112	Riviere Maubay	30	14 987	6,46	15997	WA0123077	EARL TOUMIOU	43434191300011	384519.000225831114	6323565.004532676
étiage 2023	16000	13085	RIVIERE-SAAS-ET-GOURBY	B	166	Riviere CAZAUBON	25	18 675	8,3	16000	11AEG102330	CAMPET ALAIN	31790491900010	361840.000239853573	6297661.004527627
étiage 2023	16001	13088	RIVIERE-SAAS-ET-GOURBY	J	166	Ruisseau de Jouanin Q3501010	20	25 380	11,28	16001	E01Z11780699	EARL DOMAINE DE PINSO	50114539500015	361388.000241261092	6300479.004528032
étiage 2023	16002	13093	RIVIERE-SAAS-ET-GOURBY	B	182	Riviere CAZAUBON	19	20 498	9,11	16002	01131366	GOULAZE JACQUES	78211532300027	363458.279999999446	6297802.999999989
étiage 2023	16003	13094	RIVIERE-SAAS-ET-GOURBY	D	4	Riviere LAGUILLON	35	7 308	3,95	16003	01WZG008217	LAGRAULA FLORENT	41892218300011	364932.439999999559	6296911.999999990
étiage 2023	16004	13095	RIVIERE-SAAS-ET-GOURBY	A	773	Riviere GOURBY Q3500530	25	34 466	18,63	16004	01WZG37919	EARL DU BERN	79255054300013	361636.119999999471	6297554.999999988
étiage 2023	16005	13099	SAINT-AUBIN	ZD	103	Riviere Gouaougue Q3060500	40	16 133	12,41	16005	WA01131278	CAZEAUX NICOLAS	8182778200012	400117.939999999711	6298852.999999990
étiage 2023	16007	13102	SAINT-AUBIN	ZC	53	Riviere Gouaougue Q3060500	40	9 100	7	16007	WA0013132	DAUGA EVELYNE	399543.899999999616	6298410.999999990	
étiage 2023	16008	13103	SAINT-AUBIN	ZD	103	Riviere Gouaougue Q3060500	40	11 700	9	16008	WA032A198	EARL LAPLACE	39980275000014	400129.219999999448	6298887.999999989
étiage 2023	16009	13105	SAINT-AUBIN	ZD	124	Riviere HOUCHON	30	12 090	9,3	16009	21011198	EARL DE LAGORCE	40023634500015	401020.000213046849	6299061.004529545
étiage 2023	16010	13106	SAINT-AUBIN	ZC	1	Riviere Gouaougue Q3060500	40	15 600	12	16010	WA0113138	EARL DU STROULHS	39052946900012	399550.619999999646	6298555.999999990
étiage 2023	16011	13107	SAINT-AUBIN	ZB	43	Riviere Gouaougue Q3060500	40	23 400	18	16011	WA01137139	SCEA DU HAUT POUYET	50862283400010	398611.119999999588	6298077.999999988
hors étiage 2023-2024	16012	13108	MAYLIS	A	110	Reservoir LACOSTE - MAYLIS (8000 m³)	100	5 000		16012	WA04A0041	LAYAN HERVE	47863506300025	403356.749999999534	6296683.499999990
étiage 2023	16012	13110	MAYLIS	A	110	Reservoir LACOSTE - MAYLIS (8000 m³)	40	8 000	2,67	16012	WA04A0041	LAYAN HERVE	47863506300025	403356.749999999534	6296683.499999990
étiage 2023	16013	13110	SAINT-AVIT	AE	34	Riviere Roumat	60	22 500	10	16013	01131537	SCEA DU BOURRUT	38069148500011	423582.000197898538	6322538.004534097
étiage 2023	16014	13118	SAINT-CRICO-VILLENEUVE	ZB	2	Riviere Barbe	45	30 000	15	16014	02W1Z13746	SCEA DE JANET	39008473900015	429357.99999999655	6318047.499999990
étiage 2023	16015	13120	SAINT-CRICO-VILLENEUVE	C	336	Reservoir PEDELAS (2100 m³)	70	2 100	1	16015	04WZK65297	GAEC DES MONDINES	34366220100015	430522.619999999646	6317314.499999990
étiage 2023	16016	13124	SAINT-ETIENNE-D'ORTHE	B	182	Riviere Adour	40	52 765	34,6	16016	WA145A0002	CUMA D'ASTUZY	34979307500012	361632.879999999481	6285561.499999989
hors étiage 2023-2024	16017	13125	SAINT-ETIENNE-D'ORTHE	B	295	Reservoir LEBIGNE 1 (1500 m³)	40	2 000	0	16017	01231627	EARL LOUSTALOT	53826693300018	363260.000239197747	6284937.004525306
étiage 2023	16017	13125	SAINT-ETIENNE-D'ORTHE	B	295	Reservoir LEBIGNE 1 (1500 m³)	40	2 000	0	16017	01231627	EARL LOUSTALOT	53826693300018	363260.000239197747	6284937.004525306
étiage 2023	16018	13126	SAINT-ETIENNE-D'ORTHE	C	58	Riviere Adour	180	96 533	63,3	16018	20210800602AH	CUMA D'ASTUZY	34979307500012	360997.000240781636	6284562.004525127
hors étiage 2023-2024	16019	13127	SAINT-ETIENNE-D'ORTHE	B	112	Riviere BERNIZAN	10	10 000	8	16019	Inutile	DISCAMPS THIERRY	35191285200016	363526.749999999446	6285056.499999988
étiage 2023	16020	13128	SAINT-ETIENNE-D'ORTHE	ZH	46	Riviere MOULIN DE SAINT-ETIENNE-D'ORTHE	25	9 150	6	16020	WA0013347	EARL LOUSTALOT	53826693300018	362204.00023990951	6284190.004525122
hors étiage 2023-2024	16021	13130	SAINT-ETIENNE-D'ORTHE	B	191	Riviere MIREMONT	60	20 000	6	16021	NR18038009	SCEA DE LABOUHURE	39513093300025	363649.000238889537	6284244.004525193
étiage 2023	16021	13130	SAINT-ETIENNE-D'ORTHE	B	191	Riviere MIREMONT	60	100 000	50	16021	NR18038009	SCEA DE LABOUHURE	39513093300025	363649.000238889537	6284244.004525193
étiage 2023	16025	13140	SAINT-GEIN	G	59	Riviere BARBES ET LASPEYRIERES	8	3 605	0,2	16025	0365022	BARRERE JEAN CLAUDE	32764358600019	432649.379999999597	6309902.999999990
étiage 2023	16026	13143	SAINT-GEIN	D	148	Riviere ARBOUTS	8	1 500	1	16026	WA0033045	EARL BLONDEAU	42395406400014	435071.000189191313	6308710.004532456
étiage 2023	16028	13149	SAINT-GEIN	D	10	Riviere ARBOUTS	60	48 615	32,41	16028	16AEH103312	GAEC DE BLAZIA	39493445900014	434952.000189223094	6307251.004532221
étiage 2023	16029	13150	SAINT-GEIN	ZD	29	SOURCE - Reservoir LES ARBOUTS (1000 m3)	60	48 600	32,4	16029	16AEH103315	GAEC DE BLAZIA	39493445900014	434842.000189298007	6307155.004532203
étiage 2023	16030	13152	SAINT-GEIN	ZD	24	SOURCE ET RUISSELEMENT	40	26 000	12,6	16030	02WZ151534	GAEC DU COS	32443110500018	434854.000189287704	6307110.004532195
étiage 2023	16031	13155	SAINT-GEIN	A	318	Riviere Ludon alimentée PAR SAINT MICHEL ET SAINT GE	50	53 670	35,78	16031	16AE1105244	SCEA LOUBERY	48938594800018	433692.000190243067	6310597.004532702
étiage 2023	16033	13159	SAINT-GEIN	A	1										

Période	N° point OUGC IRRIGADOUR	Nom du point de prélèvement - Administrateur	Commune du point de prélèvement	Section cadastrale	Numéro cadastral	Nom de ressource	Débit demandé (m3/h)	Volume (m3)	Superficie irriguée (ha)	N° du point parent	N° du dispositif de comptage	Raison sociale	SIRET	X	Y
étiage 2023	16152	13468	SAUBUSSE	C	264	Riviere Adour	30	16 165	10,6	16152	WA10117052	EARL POUPON	42937896100016	364467.59999999569	6292478.999999989
étiage 2023	16154	13473	SAUGNAC-ET-CAMBRAN	AI	3	Riviere Luyt reunis	50		7,4	16154	En cours	EARL DE BRANAS	50362667300019	379574.05999999532	6294703.999999989
étiage 2023	16155	13475	SAUGNAC-ET-CAMBRAN	AO	24	Riviere LECOUTURE Q3-0250	40		16,155	En cours		DUPIN BENOIT	41816451300016	378454.52999999504	6293886.999999988
étiage 2023	16156	13477	SAUGNAC-ET-CAMBRAN	AK	9	Riviere Luyt reunis	40	4 320	4	16156	WA0113041	EARL COUVOIR HAUTE CH	37804659300018	379360.05999999474	6294799.499999988
étiage 2023	16158	13480	SAUGNAC-ET-CAMBRAN	AK	9	Riviere Luyt reunis	25	24 041	22,6	16158	WA9713510	MERIC FLORIAN	79092825300018	379301.89999999616	6294771.999999990
étiage 2023	16162	6926	SERRES-GASTON	A	46	Riviere Gabas alimentee par CACG/GARDERES/COUDURE	10	7 590	4,4	16162	WA0133376	EARL D'AUGERIN	39494560400012	415170.61999999532	6294525.499999988
étiage 2023	16164	21091	SORBETS	A	119	Riviere Bahus alimentee par CACG/MIRAMONT	40	1 770	1,8	16164	WA163A0204	SEBIE FABIAN	43978609600016	431787.00019074727	6287684.004528745
étiage 2023	16165	13527	SORT-EN-CHALOSSE	E	903	Riviere Luyt reunis	40		2,3	16165	01WZ168633	SCCA OUSTOU	82878768900011	383654.02999999504	6294118.999999988
étiage 2023	16166	13528	SORT-EN-CHALOSSE	D	244	Riviere Luyt reunis	50		2,4	16166	01WZ168633	SCCA OUSTOU	82878768900011	383754.39999999674	6294661.999999990
étiage 2023	16167	13530	SORT-EN-CHALOSSE	F	443	Riviere Luyt reunis	65	24 538	22,72	16167	99WZ00814	SCCA OUSTOU	82878768900011	382881.24999999476	6294656.999999988
étiage 2023	16168	13532	SORT-EN-CHALOSSE	E	29	Riviere Luyt reunis	40	3 996	3,7	16168	AB26017	EARL DE PELLEGRUE	47913672300018	383734.000225105498	6294022.004527924
étiage 2023	16169	13533	SORT-EN-CHALOSSE	F	849	Riviere Luyt reunis	45	18 620	14	16169	AB26017	EARL DE PELLEGRUE	47913672300018	383721.000225470925	6294866.004528050
étiage 2023	16172	13537	SORT-EN-CHALOSSE	F	753	Riviere Luyt reunis	40	2 700	2,5	16172	WA0113041	EARL COUVOIR HAUTE CH	37804659300018	382412.27999999504	6293747.999999987
étiage 2023	16173	13539	SORT-EN-CHALOSSE	F	289	Riviere Luyt reunis	60	8 100	7,5	16173	WA0011319	GAC DE HOURQUETTE	34875645300018	381047.00022704294	6294716.004527930
étiage 2023	16174	13541	SORT-EN-CHALOSSE	F	513	Riviere Luyt reunis	60	22 054	20,42	16174	WA0013336	GAC DE HOURQUETTE	34875645300018	382742.000225814758	6294148.004527902
étiage 2023	16175	13542	SORT-EN-CHALOSSE	B	188	Riviere TAPELOT Q3421180	50	5 320	4	16175	WA131A0056	EARL MARSAN	34479723000013	383688.000225224067	6295968.004528265
étiage 2023	16176	13543	SORT-EN-CHALOSSE	F	640.634	Riviere Luyt reunis	50	10 714	9,92	16176	En cours	EARL DE MONDENX	37835105000018	381864.79999999464	6293500.499999988
étiage 2023	16177	13544	SORT-EN-CHALOSSE	D	390	Reservoir LACRABE (24000 m³)	35	24 000	12	16177	R2118880	EARL MARVALX	38007817000012	385860.000223632669	6294837.004528163
étiage 2023	16178	13545	SORT-EN-CHALOSSE	F	289	Riviere Luyt reunis	60	8 100	7,5	16178	WA0013336	EARL RUSALEN	34156611500018	382438.55999999532	6293785.499999989
étiage 2023	16180	13547	SORT-EN-CHALOSSE	E	1005	Riviere Luyt reunis	20	5 400	5	16180	01WZ19687	SCCA LEBORDE	48500527600012	382843.83999999556	6294234.499999989
étiage 2023	16181	13548	SORT-EN-CHALOSSE	E	322	Riviere Luyt reunis	20	6 650	5	16181	01WZ19687	SCCA LEBORDE	48500527600012	383348.49999999534	6294865.999999989
étiage 2023	16182	13549	SORT-EN-CHALOSSE	E	314	Riviere Luyt reunis	80		0,85	16182	01WZ168633	SCCA OUSTOU	82878768900011	383147.74999999534	6294746.499999988
étiage 2023	16183	13551	SORT-EN-CHALOSSE	F	232	Riviere Luyt reunis	40	16 535	15,31	16183	99WZ000716	SAINTE JEAN THIERRY	38859208100011	381312.39999999383	6294249.499999987
étiage 2023	16184	13553	SORT-EN-CHALOSSE	E	39	Riviere Luyt reunis	40	5 983	5,54	16184	WA0123582	SCCA DU HOURS	33395560700010	384105.87999999597	6293545.999999990
étiage 2023	16185	13554	SORT-EN-CHALOSSE	E	1005	Riviere Luyt reunis	40	18 360	17	16185	WA0123401	SCCA DU HOURS	33395560700010	382777.21999999448	6293908.499999989
étiage 2023	16186	13559	SOUPROSSE	H	70	Ruisseau du Moulin de Bordes Q1400520	20	10 000	5	16186	En cours	EARL DE BOURRUS	53999276800017	403573.11999999548	6309157.999999989
étiage 2023	16187	13563	SOUPROSSE	N	0063	Ruisseau du Moulin de Bordes Q1400520	15		0,5	16187	En cours	EARL LOUS DUS PRATS	52436219100024	401851.87999999655	6305261.999999989
étiage 2023	16188	13565	SOUPROSSE	B	26	Reservoir SAOUSADET (25000 m³)	30	11 250	9	16188	01231077	EARL LOUS DUS PRATS	52436219100024	399328.00021460373	6307582.004530889
étiage 2023	16191	13572	SOUPROSSE	A	210	Riviere JEAMBIDAOU	60	32 000	16	16191	01131548	LATAPY DIDIER	32928498800014	398287.15999999567	6307527.999999991
étiage 2023	16192	13622	TARTAS	C	353	Riviere BATBY	12	5 800	2,5	16192	WA0013286	SCCA LAGRABE	50198792900012	394756.33999999556	6310392.999999989
étiage 2023	16193	13625	TARTAS	A	1081	Riviere Midouze	50	62 686	27,02	16193	WA0131418	EARL LOUS DUS PRATS	52436219100024	392882.55999999532	6310552.499999989
étiage 2023	16194	13626	TARTAS	A	932	Riviere Midouze	30	11 600	5	16194	01231412	EARL LOUS DUS PRATS	52436219100024	392514.71999999681	6310161.999999990
étiage 2023	16196	13628	TARTAS	B	1	Riviere Midouze	30	16 565	7,14	16196	WA0113508	EARL BERNADINE	79879327900018	394165.29999999581	6311898.499999991
étiage 2023	16197	13629	TARTAS	D	29	Riviere LABEILLE	25	17 000	10	16197	1131280	EARL LOUS DUS PRATS	38179802400018	397548.37999999597	6308069.499999989
étiage 2023	16199	13633	TARTAS	G	1004	Riviere Midouze	40	69 600	30	16199	WA0033242	SCCA DE PEDEPOUY	81296901200010	392496.000219573209	6310112.004531004
étiage 2023	16200	13634	TARTAS	C	146	Reservoir CONDRETTE (5000 m³)	20	5 000	3,33	16200	01231084	LESPIAUCQ EMILIEENNE	79848165100015	395844.11999999646	6310869.499999989
étiage 2023	16201	13637	TARTAS	S	224	Riviere MARREIN	14	3 128	1,84	16201	01131724	BRETTES CHRISTOPHE	43413197500014	397716.11999999947	6307330.999999988
étiage 2023	16204	13640	TARTAS	B	117	Riviere Lapouzin	25	23 200	10	16204	En cours	EARL DU BOUSCAT	53190982800018	395292.99999999532	6311148.499999990
étiage 2023	16207	13646	SAINT-JEAN-DE-LIER	A	27	Riviere Adour	50	6 105	4,07	16207	WA0013341	EARL DU BARRATS	39485925000018	386607.00022364745	6307372.00453016
étiage 2023	16208	13650	TETHIEU	E	149	Riviere Adour	100	17 790	11,86	16208	ZR0882	DOBOURDIEU ALAIN	41087024000018	381911.00022664415	6300011.004528885
étiage 2023	16209	13651	TETHIEU	C	33	Ruisseau du Braou Q3101002	30	4 020	2,68	16209	ZR0799	DOBOURDIEU ALAIN	41087024000018	380432.000227817683	6302323.004529213
étiage 2023	16212	13660	TETHIEU	A	330	Riviere ESTEYRNE	30	3 000	2	16212	ZR1953	DEMETRE JEAN MICHEL	33154680400013	381300.83999999502	6302932.499999989
étiage 2023	16213	13679	UCHACQ-ET-PARENTIS	AD	90	Riviere SAINT-JEAN (Affit Estrigon)	18	12 300	5	16213	21804723	EARL LOUS CASSES	41096472000016	414645.000204314128	6323383.004533876
étiage 2023-2024	16214	13688	VIELLE-TURSAN	ZD	18	Riviere Bas	100	546 000	269,7	16214	6678 HORAIRE 100	AF VIELLE TURSAN	2940008800012	420340.21999999568	6299000.999999989
étiage 2023	16214	13688	VIELLE-TURSAN	ZD	18	Riviere Bas	100	546 000	269,7	16214	6678 HORAIRE 100	AF VIELLE TURSAN	2940008800012	420340.21999999568	6299000.999999989
étiage 2023	16214	13688	VIELLE-TURSAN	ZD	18	Riviere Bas	100	546 000	269,7	16214	6678 HORAIRE 100	AF VIELLE TURSAN	2940008800012	420340.21999999568	6299000.999999989
étiage 2023	16217	13696	VIELLE-SOUBIRAN	AH	163	Riviere LAUNET (Affluent Estampon)	15		6	16217	E012117005M100	HARTE JOSETTE	44411592600013	446497.24999999593	6330997.999999988
étiage 2023	16219	13703	VILLENAVE	D	257 b	Riviere Bez	73		11	16219	WA01131089	EARL DE LESTRADE	43386044200014	395652.19999999662	6325327.499999990
étiage 2023	16220	13708	VILLENEUVE-DE-MARSAN	E	169	Riviere Lusson	50	3 290	16,20	16220	01WZ131511	BENVENUTO GILLES	33887900000010	435072.69999999662	6315825.499999990
étiage 2023	16221	13709	VILLENEUVE-DE-MARSAN	H	212	Riviere Lusson	40		6,5	16221	01WZ130286	CARRERE PAUL	38098865900013	435324.000189235143	6314891.004533418
étiage 2023	16222	5421	ARTHEZ-D'ARMAGNAC	C	148	Riviere Midou alimentee par CACG/ARTHEZ et CHARROS	14		15,875	16222	01WZ136701	EARL CABE	5120244100014	436904.000182045118	6317590.004533874
étiage 2023	16223	13725	VILLENEUVE-DE-MARSAN	I	137	Riviere GAGERE Q2-0250	27	3 750	2,5	16223	01WZ1038711	DUPART ANTOINE	42417131200012	434309.99999999593	6317950.999999988
étiage 2023	16224	13728	YGOS-SAINT-SATURNIN	E	852	Riviere LESBATS	15	9 373	4,04	16224	En cours	EARL LA GARBAYE	39061515100011	401019.79999999581	6326063.499999989
étiage 2023	16225	13729	YGOS-SAINT-SATURNIN	E	381	Ruisseau le Suzan Q2640580	25	17 322	7,6	16225	21921601	EARL LA GARBAYE	39061515100011	402759.000212815241	6323700.004533451
étiage 2023	16226	13730	YGOS-SAINT-SATURNIN	E	391	Ruisseau le Suzan Q2640580	15	7 656	3,3	16226	01131413	EARL LA GARBAYE	39061515100011	402559.52999999662	6324275.499999989
étiage 2023	16227	409PL_13	YGOS-SAINT-SATURNIN	D	351	Ruisseau le Suzan Q2640580	10	10 278	4,43	16227	WA0123064	EARL SAINT SERNIN	41128895000010	401306.000213989348	6327086.004533860
étiage 2023	16228	13732	YGOS-SAINT-SATURNIN	E	1077	Ruisseau le Suzan Q2640580	35	31 645	13,64	16228	WA0				

Période	N° point OUGC IRRIGADOUR	Nom du point de prélèvement - Administrateur	Commune du point de prélèvement	Section cadastrale	Numéro cadastral	Nom de ressource	Débit demandé (m3/h)	Volume (m3)	Superficie irriguée (ha)	N° du point parent	N° du dispositif de comptage	Raison sociale	SIRET	X	Y
etiage 2023	16353	5492_201	GOUTS	A	185	Riviere Adour alimentee par CACG entre AIRE / AUDON	85	56 921	33,05	16353	WA0123645	EARL DES CARRINS	44824615700011	393469.000218671456	6305163.004530249
etiage 2023	16359	5080_201	GOUTS	E	182	Riviere Adour alimentee par CACG entre AIRE / AUDON	25	25 875	15	16359	WA0023077	LABAT PATRICE	38490525300017	396146.000216692395	6303382.004530070
etiage 2023	16360	5101_201	ONARD	A	434	Riviere Adour alimentee par CACG entre AIRE / AUDON	24	16 129	9,35	16360	R1204884	EARL FERME DU BOSQUE	391369.000220145623	391369.000220145623	6304701.004530087
etiage 2023	16361	5092_201	GOUTS	E	119	Riviere Adour alimentee par CACG entre AIRE / AUDON				38980	20220705589	SCEA LANGE	81122797400011	396138.000216698798	6303398.004530073
etiage 2023	16362	5778_201	GOUTS	E	182	Riviere Adour alimentee par CACG entre AIRE / AUDON	43	17 250	10	16362	wa9923278	PEGOL ALAIN	34007375800013	396031.000216779357	6303507.004530085
etiage 2023	16363	5113_201	GOUTS	E	186	Riviere Adour alimentee par CACG entre AIRE / AUDON	30	26 910	15,6	16363	WA9913514	PEYRE JEAN LUC	39153756000016	396042.33999999956	6303499.499999988
etiage 2023	16364	4957_201	GRENADE-SUR-L'ADOUR	A	264	Riviere Adour alimentee par CACG entre AIRE / AUDON	820	594 780	344,8	16364	N1D5079580	ASA DE SAINT-MAURICE	29400025200014	422566.000197938236	6304447.004531307
etiage 2023	16366	5110_201	GOUTS	G	102	Riviere Adour alimentee par CACG entre AIRE / AUDON	70	65 550	38	16366	3799682300013	EARL PALAZOO	425048.000196097069	425048.000196097069	6302488.004531078
etiage 2023	16368	4800_202	HAGETMAU	AX	79	Riviere Louts alimentee par CACG/HAGETMAU	35	5 400	3,6	16368	WA021A210	LAYAN HERVE	47863506300025	406581.000208741461	6290440.004528253
etiage 2023	16369	15445	JOSSÉ	B	741	Riviere Adour	52	36 676	24,05	16369	01131304	EARL L'ARRIBERE	51985301400016	360681.00024135795	6291940.004526488
etiage 2023	16370	15448	JOSSÉ	B	148	Riviere Adour				16369	WA0113486	EARL L'ARRIBERE	51985301400016	360715.000241336937	6292002.004526502
hors etiage 2023-2024	16371	21043_201	LABASTIDE-D'ARMAGNAC	B	192	Riviere Douze alimentee par CACG (TAILLURET)		15 000		16371	19001750049	EARL DE LA DOUZE	49281782000011	445939.659999999683	6323229.499999988
etiage 2023	16371	21043_201	LABASTIDE-D'ARMAGNAC	B	192	Riviere Douze alimentee par CACG (TAILLURET)	185	123 600	73,57	16371	19001750049	EARL DE LA DOUZE	49281782000011	445939.659999999683	6323229.499999988
etiage 2023	16372	5376_201	LABASTIDE-D'ARMAGNAC	A	27	Riviere Douze alimentee par CACG (TAILLURET)	193	128 400	85	16372	06WZ166765	EARL DOMAINE DE RIBER	41138593300014	443013.839999999618	6325192.499999989
etiage 2023	16373	97_2019	LABASTIDE-D'ARMAGNAC	C	236	Riviere Douze alimentee par CACG (SAINT-JEAN)	40	21 523	15,71	16373	06WL185676	SCEA DU SAUMON	505185.000178858754	450185.000178858754	6321618.004534916
etiage 2023	16374	21288_201	LABASTIDE-D'ARMAGNAC	D	148	Riviere Loume alimentee par CACG (TAILLURET)	184	122 400	72,86	16374	WA1040A16	EARL DOMAINE DE CAUB	41347351300013	447177.000180999283	6321355.004534777
etiage 2023	16378	31485_201	LACRABE	ZA	5	Riviere Luy de France alimentee par CACG/BALAING	38	17 153	12,43	16378	Inutile	SCEA LE JARDIN DE LAIEU	50309690100023	409210.000206607266	6283890.004527146
etiage 2023	16382	4956_201	LARRIVIERE-SAINT-SAVIN	A	653	Riviere Adour alimentee par CACG entre AIRE / AUDON	444	302 082	175,12	16382	15-BC01-0029	ASA DE LARRIVIERE	29400058300012	422938.000197628629	6303274.004531130
etiage 2023	16383	5012_201	LARRIVIERE-SAINT-SAVIN	C	399	Riviere Adour alimentee par CACG (SAINT-JEAN)	45	25 875	15	16383	wa0133395	DARGELOS JEAN JACQUE	42202879000014	447177.000195736764	6302086.004531032
etiage 2023	16384	5040_201	LARRIVIERE-SAINT-SAVIN	C	448	Riviere Adour alimentee par CACG entre AIRE / AUDON	80	66 758	38,7	16384	16AEH103314	EARL DE PUYO	42188952400015	426319.000195187982	6302365.004531105
etiage 2023	16385	5038_201	LARRIVIERE-SAINT-SAVIN	A	215	Riviere Adour alimentee par CACG entre AIRE / AUDON	130	91 218	52,88	16385	WA162A0341	SCEA DE GOUAILLARD	33355524100012	422773.0001977543	6302492.004531157
etiage 2023	16387	21568_201	LARRIVIERE-SAINT-SAVIN	A	16	Riviere Adour alimentee par CACG entre AIRE / AUDON	70			16458	WA0113694	SCEA MOTORISATION AG	78211884800012	42493.000197963847	6303761.004531190
etiage 2023	16388	5775_201	LARRIVIERE-SAINT-SAVIN	B	163	Riviere Adour alimentee par CACG entre AIRE / AUDON	40			16384	WA173A0095	EARL DE PUYO	42188952400015	423531.000197194924	6302969.004531101
etiage 2023	16390	5332_201	LOUER	A	545	Riviere Louts alimentee par CACG/HAGETMAU	50	29 415	19,61	16390	wa0113165	EARL DU PLASSOT	34121085000014	386404.000223576324	6302394.004529489
etiage 2023	16391	4798_201	LOURQUEN	C	100	Riviere Louts alimentee par CACG/HAGETMAU	45	23 610	15,74	16391	wa0113182	EARL FERME DE CAPUCH	42509831600010	395057.00021728022	6298919.004529270
etiage 2023	16392	4734_201	MANT	ZI	47	Riviere Luy de France alimentee par CACG/BALAING	660	386 400	280	16392	WP250	ASA DE PEYRE-MANT-MO	29400232400019	414286.000202950736	6302192.004526856
etiage 2023	16393	4750_201	MANT	ZI	99	Riviere Luy de France alimentee par CACG/BALAING	45	13 800	10	16393	WA0103231	EARL EMMANUEL LANGU	39768098400010	414731.000202589727	6281271.004526870
hors etiage 2023-2024	16394	4862_201	MIRAMONT-SENSACQ	A	241	Riviere Bahus alimentee par CACG/MIRAMONT	550	9 000		16394	IFCOCOUNTER2231	ASA DE MAURIES	29400099700014	432287.119999999588	6285562.999999989
etiage 2023	16394	4862_201	MIRAMONT-SENSACQ	A	241	Riviere Bahus alimentee par CACG/MIRAMONT	550	310 050	206,7	16394	IFCOCOUNTER2231	ASA DE MAURIES	29400099700014	432287.119999999588	6285562.999999989
etiage 2023	16395	4871_201	MAURIES	C	124	Riviere Bas alimentee par CACG/MIRAMONT	35	21 000	14	16395	wa0133156	EARL LAGRABETTE	79153188200011	429456.000192275795	6284380.004528040
etiage 2023	16396	114_2019	MAUVEZIN-D'ARMAGNAC	B	138	Riviere Douze alimentee par CACG (SAINT-JEAN)	70	38 155	27,85	16396	03WLV64568	EARL LEQUERTIER	48030038300019	449207.499999996651	6321915.999999989
etiage 2023	16397	21352_201	MAUVEZIN-D'ARMAGNAC	A	345	Riviere Douze alimentee par CACG (TAILLURET)	180	120 000	71,43	16397	14AEH103147	SCEA LE PIATA	41221401700011	447581.000180742703	6322299.004534922
etiage 2023	16398	4795_201	MAUYIS	C	146	Riviere Douze alimentee par CACG/HAGETMAU	90	52 500	35	16398	WA112A0168	GAC DES MOULINS	32398223100025	399224.000214111002	6294003.004528587
hors etiage 2023-2024	16400	15627	MEEES	ZB	32	Riviere Adour	95	106 750	70	16400	WA0023029	EARL DUCASSE SERGE	53068240600012	369794.439999999559	6297409.499999990
etiage 2023	16401	4863_201	MIRAMONT-SENSACQ	E	428	Reservoir CACG/MIRAMONT (1900000 m³)	650	25 000		16401	083F4040-57033	ASA DE MIRAMONT-SARR	29400300900015	433374.000189412618	6282126.004527763
etiage 2023	16401	4863_201	MIRAMONT-SENSACQ	E	428	Reservoir CACG/MIRAMONT (1900000 m³)	650	369 750	246,5	16401	083F4040-57033	ASA DE MIRAMONT-SARR	29400300900015	433374.000189412618	6282126.004527763
etiage 2023	16403	4751_201	MONSEGUER	ZN	51	Riviere Luy de France alimentee par CACG/BALAING	45	23 460	17	16403	57369P	SCEA SABATOU	34968568500019	412673.000204127282	6282336.004527162
etiage 2023	16404	4760_201	MONSEGUER	ZM	21	Riviere Luy de France alimentee par CACG/BALAING	35	6 210	4,5	16404	WA01231422	MALET JACQUES	42170054300018	413407.000203590316	6282817.004527114
etiage 2023	16405	5413_201	MONTÉGUT	B	217	Riviere Charros alimentee par CACG/CHARROS	2	1 200	0,71	16405	12A2C110869	SCEA LES TROIS SITES	44294437700013	443207.939999999711	6313445.999999990
etiage 2023	16406	5439_202	MONTÉGUT	B	92	Riviere Charros alimentee par CACG/CHARROS	100	66 000	39,29	16406	14AEI105330	SAINTE VIVANT TARTAS GUI	87850614600017	442917.00018375658	6313161.004533428
etiage 2023	16408	22814_201	MONTGAILLARD	C	220	Riviere Adour alimentee par CACG entre AIRE / AUDON				16409	WA143A0393	CUMA D'IRRIGATION DE	34438828500019	419143.000200383781	6303516.004531020
etiage 2023	16409	5531_201	MONTGAILLARD	A	100	Riviere Adour alimentee par CACG entre AIRE / AUDON	330	358 800	208	16409	424316-P	CUMA D'IRRIGATION DE	34438828500019	417499.00020149292	6303123.004530891
etiage 2023	16411	5467_201	MONTGAILLARD	B	210	Riviere Adour alimentee par CACG entre AIRE / AUDON				17002	01WZ127005	EARL DE MAISONNAVE	33255251200011	418569.000200736395	6303246.004530955
etiage 2023	16412	5090_201	MONTGAILLARD	C	51	Riviere Adour alimentee par CACG entre AIRE / AUDON	51	34 500	20	16412	wa0123607	BRETHES JOEL	41101398000015	420768.000199164089	6303049.004531008
etiage 2023	16413	5978_201	MONTGAILLARD	A	31	Riviere Bahus alimentee par CACG/FARGUES	26	17 865	11,4	16413	WA132A0003	EARL DE L'ESQUIRO	44941656300018	418098.000200991984	6302110.004530596
hors etiage 2023-2024	16415	5004_201	MUGRON	C	258	NAPPE ALLUVIALE CONVENTION CACG	50	5 000	3	16415	WA9913196	CUMA VIEUX PORT	3853786000017	397988.559999999532	6301551.999999989
etiage 2023	16415	5004_201	MUGRON	C	258	NAPPE ALLUVIALE CONVENTION CACG	30	18 630	10,8	16415	WA9913196	CUMA VIEUX PORT	3853786000017	397988.559999999532	6301551.999999989
etiage 2023	16416	4992_201	NERBIS	ZH	33	Riviere Adour alimentee par CACG entre AIRE / AUDON	35	10 350	6	16416	WA142A0281	EARL ROMIAL	42287428900016	400698.999999999488	6302517.999999988
etiage 2023	16417	24065_201	NERBIS	AA	1	Riviere Adour alimentee par CACG entre AIRE / AUDON	60	16 336	9,47	16417	WA01231439	L'AYAN HERVE	47863506300025	398567.000214950411	6302898.004530089
etiage 2023	16418	22855_201	ONARD	C	17	Riviere Adour alimentee par CACG entre AIRE / AUDON	155	76 073	44,1	16418	06519755	AS D'IRRIGATION DU SER	88396174000015	390615.0002075302	6306371.004530323
etiage 2023	16420	23097_201	ONARD	C	17	Riviere Adour alimentee par CACG entre AIRE / AUDON	17	10 178	5,9	16420	WA091A087	EARL LOUYS ADOUR	38179802400018	390608.55999999959	6306376.499999988
hors etiage 2023-2024	16421	4864_201	PECORADE	E	96	Riviere Bahus alimentee par CACG/MIRAMONT	250	8 000		16421	09ACL503037	ASA DE PECORADE	29400052600011	430990.659999999625	6289758.999999990
etiage 2023	16421	4864_201	PECORADE	E	96	Riviere Bahus alimentee par CACG/MIRAMONT	250	300 000	200	16421	09ACL503037	ASA DE PECORADE	29400052600011	430990.659999999625	6289758.999999990
etiage 2023	16422	6963_201	POYANNE	A	5	Riviere Adour alimentee par CACG entre AIRE / AUDON	75	42 832	24,83	16422	WT40412753	EARL DE SALLÉS	35013344		

Période	N° point OUGC IRRIGADOUR	Nom du point de prélèvement - Administratif	Commune du point de prélèvement	Section cadastrale	Numéro cadastral	Nom de ressource	Débit demandé (m3/h)	Volume (m3)	Superficie irriguée (ha)	N° du point parent	N° du dispositif de comptage	Raison sociale	SIRET	X	Y
étiage 2023	16546	31788	SAUBUSSE	E	330	NAPPE DE L'EOCENE	50	25 623	13,14	16546	02WZG32548	LASSERRE BERTRAND	43514481100013	361802.87999999539	6294981.499999990
étiage 2023	16547	31790	SAUBUSSE	E	376	NAPPE DE L'EOCENE	45	17 355	8,9	16547	012313460	LAVIELLE HERVE	33766508700012	361365.939999999478	6295053.999999988
étiage 2023	16548	31823	CARCEN-PONSON	E	94	Riviere Midouze	30	11 577	4,99	16548	R1803067	EARL DOUS AOUCHETS	394456.000218277797	394456.000218277797	6312504.004531460
étiage 2023	16549	31828	CARCEN-PONSON	C	493	Riviere JOUAN DE SAOU	25	2 691	1,16	16549	WA0113373	NAPIAS PAULETTE	89876212500018	395966.69999999546	6316305.999999989
étiage 2023	16551	31838	CARCEN-PONSON	F	86	Riviere Midouze	20	7 888	3,4	16551	WA0103173	CASSAGNE PAUL	81003668100015	396702.399999995586	6314172.499999989
étiage 2023	16553	31851	CARCEN-PONSON	D	529	Riviere Midouze	25	29 974	12,92	16553	01131739	EARL DOUS AOUCHETS	41076817000012	393885.000218653586	6311761.00045313220
étiage 2023	16554	31857	LALUQUE	C	422	NAPPE DU MIO-PLIO-QUATENAIRE	117	95 680	32	16554	WA0113067	SCEA LAOUCAZE	40086488000010	381265.000227877812	6317198.00045316124
étiage 2023	16555	31858	BOOS	A	99	NAPPE DU MIO-PLIO-QUATENAIRE	60	40 086 480 000	11,5	16555	WA161A0036	SCEA LAOUCAZE	40086488000010	378722.000229738536	6318301.004531666
hors etiage 2023-2024	16558	31870	AIRE-SUR-L'ADOUR	AN	39	Réservoir VERGOIGNAN (15000 m³)	40	4 000		16558	105710GG100	EARL LOUMAGNE ET FILS	50221677300015	441546.899999999616	6297259.499999988
étiage 2023	16558	31870	AIRE-SUR-L'ADOUR	AN	39	Réservoir VERGOIGNAN (15000 m³)	40	15 000	10	16558	105710GG100	EARL LOUMAGNE ET FILS	50221677300015	441546.899999999616	6297259.499999988
étiage 2023	16559	PLR40 318	AIRE-SUR-L'ADOUR	BA	36	Réservoir LE HAGET (103000 m³)	200	10 095	8,82	16559	325806AFB	LABORDE LAURENT	80823162500019	436906.000187222497	6290592.004529464
étiage 2023	16560	31873	AIRE-SUR-L'ADOUR	Z	454	Réservoir GRAPILLE (50000 m³)	45	42 360	35,3	16560	2664228	LABORDE LAURENT	80823162500019	438080.199999999604	6289944.999999989
étiage 2023	16561	31874	AIRE-SUR-L'ADOUR	BP	201	Réservoir LE BITON (28000 m³)	30	28 000	17	16561	E01211728994	EARL ACAMAS	4898996300016	435889.839999999618	6295079.499999989
étiage 2023	16562	31875	AIRE-SUR-L'ADOUR	C	214	Réservoir MOUNETON (5500 m³)	30	5 500	4,4	16562	01WZ141282	EARL DE JEAN POURQUET	49529362300015	432635.499999999595	6292074.499999989
étiage 2023	16563	31876	AMOU	F	51	Réservoir BAQUE DE AMOU (36000 m³)	105	36 000	36	16563	418424N	398998.19999999471	34387126500017	393885.000218653586	6311761.00045313220
étiage 2023	16564	31877	AMOU	B	113	Réservoir GAYETTE (20000 m³)	50	20 000	20	16564	IRT3-00-2099	EARL DE LADON	34939906300016	397944.29999999523	6285852.499999989
étiage 2023	16565	31879	AMOU	C	38	Réservoir POUY (30000 m³)	45	30 000	14	16565	WA0123623	EARL BRACQ NAOU	38477844500013	398984.399999999616	6285266.499999989
étiage 2023	16567	31883	ARTHEZ-D'ARMAGNAC	D	55	Réservoir HARTAOU (40000 m³)	60	40 000	40	16567	14-100142121	DEHZE RICHARD	35110729700043	439622.199999999646	6314258.999999990
étiage 2023	16568	31884	ARTHEZ-D'ARMAGNAC	A	202	Réservoir CAZAUGRAND (40000 m³)	65	40 000	30,82	16568	13AE1101806	DOMAINE D'OGNOAS	22400001800014	437287.00018786664	6316349.004533704
étiage 2023	16569	31888	AUDON	G	334	Riviere BRAMEHAMI	30	2 840	12	16569	WA0913268	EARL SAUBANERE	40098919000014	392848.000219277805	6309050.004530850
étiage 2023	16572	31898	AURICE	B	279	Réservoir MATGHE (16000 m³)	30	5 500	4,38	16572	01WZ141038	SCEA DE LATATE	33178869500012	411088.719999999506	6291979.499999988
étiage 2023	16573	31901	BAHUS-SOUBIRAN	A	251	Réservoir PAYROT (4000 m³)	45	4 000	4	16573	WA112A0094	SCEA DU BRET	80152832400016	428698.000193119806	6292422.004529464
hors etiage 2023-2024	16574	31904	BAIGTS	C	299	Réservoir COLONGUE (7000 m³)	35	5 000		16574	02WZ139831	LARRERE BERNARD	32888902700012	396219.969999999506	6296039.999999988
étiage 2023	16574	31904	BAIGTS	C	299	Réservoir COLONGUE (7000 m³)	35	7 000	7	16574	02WZ139831	LARRERE BERNARD	32888902700012	396219.969999999506	6296039.999999988
étiage 2023	16575	31905	BAIGTS	H	272	Réservoir BILE (9000 m³)	80	9 000	6	16575	00WZP068558	EARL LAMBERT	42403776000016	393775.61999999953	6293757.499999989
étiage 2023	16576	31907	BAIGTS	J	173	Réservoir ORINCAZAUX (5000 m³)	80	5 000	3,33	16576	00WZP068558	EARL LAMBERT	42403776000016	393017.00021851575	6293981.004528319
étiage 2023	16577	31908	BAIGTS	J	181	Réservoir SPLEINS (13000 m³)	60	6 500	5	16577	WA143A0089	EARL LAMBERT	42403776000016	393092.000218450674	6293703.004528273
étiage 2023	16578	31909	BASCONS	F	43	Réservoir BEDOUTS (13500 m³)	70	911	0,5	16578	15AE1105640	LACOUTURE BERNARD	50457043300012	423196.879999999597	6307808.999999989
hors etiage 2023-2024	16581	31916	BENESSE-LES-DAX	B	317	Réservoir BOUDIGAU (30000 m³)	70	30 000		16581	PN16NR R2104600	EARL DE GAYAN LAJUS	33180270200018	374428.000231643382	6292614.004527254
étiage 2023	16581	31916	BENESSE-LES-DAX	B	317	Réservoir BOUDIGAU (30000 m³)	70	30 000	20	16581	PN16NR R2104600	EARL DE GAYAN LAJUS	33180270200018	374428.000231643382	6292614.004527254
étiage 2023	16583	31924	BENQUET	H	199	Réservoir LASTASTES (30000 m³)	60	30 000	13	16583	20001458	SCEA HARAMBAT	39768108100014	416669.000202260329	6307647.004531596
étiage 2023	16584	31926	BENQUET	N	30	Réservoir PECHECOT (10000 m³)	45	8 000	4	16584	En cours	SCEA LA CHENAIE	41283821100016	418130.899999999616	6309975.499999990
étiage 2023	16585	31927	BENQUET	D	95	Réservoir LOUSTAOU (25000 m³)	24	24 000	12	16585	023287	SCEA LA CHENAIE	41283821100016	419126.000200523296	6307975.004531743
étiage 2023	16586	31928	BENQUET	N	91	Réservoir GADET (10000 m³)	10	10 000	3	16586	023287	SCEA LA CHENAIE	41283821100016	418411.000201120798	6310260.004532075
étiage 2023	16587	31930	BENQUET	G	28	Réservoir GOUAILLARD (18000 m³)	45	18 000	9	16587	WA0033182	EARL GOUAILLARD	35219265200019	416878.659999999567	6306996.499999991
étiage 2023	16588	31931	BENQUET	M	198	Réservoir BEDAT (4000 m³)	45	4 000	2	16588	WA0033182	EARL GOUAILLARD	35219265200019	417872.219999999565	6307550.999999989
étiage 2023	16590	PLR40 319	BENQUET	C	432	Réservoir PEBARGUE (1500 m³)	15	1 500	1,2	16590	WA0003040	HERVE JEAN MICHEL	33506806000012	420160.000199883769	6310495.004532183
hors etiage 2023-2024	16591	31936	BERGOUHEY	C	8	Réservoir BACHE DE LARRECQ (12000 m³)	50	1 300		16591	WA0013397	EARL CARRERE	40942497500012	398619.499999999476	6291918.499999988
étiage 2023	16591	31936	BERGOUHEY	C	8	Réservoir BACHE DE LARRECQ (12000 m³)	50	1 300	1,3	16591	WA0013397	EARL CARRERE	40942497500012	398619.499999999476	6291918.499999988
étiage 2023	16592	PLR40 319	BERGOUHEY	A	41	Réservoir BACHE DE LARRECQ (1500 m³)	30	1 500	1	16592	WA0113036	SCEA DE LA COLLINE	33133907700017	398603.799999999464	6291591.999999988
hors etiage 2023-2024	16593	31938	BERGOUHEY	A	461	Réservoir BACHE DE LARRECQ (2) (7000 m³)	30	8 000		16593	WA0113079	SCEA DE LA COLLINE	33133907700017	399795.000213630847	6292221.004528293
étiage 2023	16593	31938	BERGOUHEY	A	461	Réservoir BACHE DE LARRECQ (2) (7000 m³)	30	7 000	6,67	16593	WA0113079	SCEA DE LA COLLINE	33133907700017	399795.000213630847	6292221.004528293
hors etiage 2023-2024	16594	31939	BERGOUHEY	C	8	Réservoir BACHE DE LARRECQ (12000 m³)	45	12 000		16594	WA0133380	EARL DE L'HOSTE	34479696000010	398607.000214461528	6291930.004528190
étiage 2023	16594	31939	BERGOUHEY	C	8	Réservoir BACHE DE LARRECQ (12000 m³)	45	9 000	9	16594	WA0133380	EARL DE L'HOSTE	34479696000010	398607.000214461528	6291930.004528190
étiage 2023	16595	31940	BERGOUHEY	C	173	Réservoir LES ECHAOURDES (2000 m³)	50	1 500	1,5	16595	WA0133380	EARL DE L'HOSTE	34479696000010	399974.439999999558	6291230.999999989
hors etiage 2023-2024	16597	31942	BERGOUHEY	B	83	Réservoir L'EGUISE (1500 m³)	60	5 000		16597	WA0133380	EARL DE L'HOSTE	34479696000010	400319.000213271996	6292537.004528369
étiage 2023	16597	31942	BERGOUHEY	B	83	Réservoir L'EGUISE (5000 m³)	50	6 000	6	16597	WA0133380	EARL DE L'HOSTE	34479696000010	400319.000213271996	6292537.004528369
étiage 2023	16598	31943	BERGOUHEY	B	379	Réservoir PEBORDE (15000 m³)	30	16 000	14	16598	WA0113679	EARL DE TAUZIA	40917182400017	400179.99999999554	6291979.999999989
étiage 2023	16599	31945	BEYLONGUE	B	804	Réservoir PETIT COUME (15000 m³)	20	7 040	4	16599	En cours	EARL PETIT COUME	40846554000016	392831.79999999523	6322745.999999989
étiage 2023	16600	31950	BORDERES-ET-LAMENSANS	G	131	Réservoir COUPET (25000 m³)	65	25 000	25	16600	WA0013278	EARL COUPET	32815493500016	432264.96999999623	6303009.999999989
étiage 2023	16601	31952	BOSTENS	B	132	Réservoir MOULIN NEUF (40000 m³)	40	40 000	31,42	16601	E01212075833	SCEA DOMAINE DE CLAVI	53852376200010	428477.619999999646	6325428.999999991
hors etiage 2023-2024	16602	31955	BOURDALAT	C	429	Réservoir MANIOU (100 m³)	40	1 500		16602	WA113A0152	GAEC DES 2 CHEMINS	78999543800015	440639.000185167184	6307134.004532408
étiage 2023	16602	31955	BOURDALAT	C	429	Réservoir MANIOU (100 m³)	40	24 065	15,68	16602	WA113A0152	GAEC DES 2 CHEMINS	78999543800015	440639.000185167184	6307134.004532408
étiage 2023	16603	31956	BOURDALAT	A	98	Réservoir PECAVE AVAIL (10000 m³)	60	20 894	16	16603	02WZ120698	SCEA LES TROIS SITES	44294437700013	441960.559999999707	6311620.499999990
étiage 2023	16604	31957	BOURDALAT	A	652	Réservoir LARCHE (55000 m³)	100	55 000	27,5	16604	13AE1102058	SCEA LES TROIS SITES	44294437700013	442821.000183679222	6309020.004532785
étiage 2023															



Période	N° point OUGC IRRIGADOUR	Nom du point de prélèvement - Administrateur	Commune du point de prélèvement	Section cadastrale	Numéro cadastral	Nom de ressource	Débit demandé (m3/h)	Volume (m3)	Superficie irriguée (ha)	N° du point parent	N° du dispositif de comptage	Raison sociale	SIRET	X	Y
étage 2023	16732	32189	LABATUT	D	44	Reservoir MOURGUET (6000 m³)	150	6 000	3	16732	01WZ11243	SCEA DE BORDENAVE	41084041700019	380666.000226751377	6282217.0045255951
étage 2023	16735	32196	LACQUY	C	184	Reservoir HOUCADE (3000 m³)	80	120 000	65	16735	ZR4782	SARL SOTRALAC	354008612600019	437515.879999999597	6322698.4999999989
hors étage 2023-2024	16736	32197	LACQUY	D	227	Reservoir DORLEAC (5000 m³)	20	2013	16736	IRT4003267	IRT4003267	EARL PHILIPPE TARTAS	48993410900013	436523.839999999618	6322685.9999999989
étage 2023	16736	32197	LACQUY	D	227	Reservoir DORLEAC (5000 m³)	60	5 000	4	16736	IRT4003267	EARL PHILIPPE TARTAS	48993410900013	436523.839999999618	6322685.9999999989
hors étage 2023-2024	16737	32198	LACQUY	D	89	Reservoir MANSEBIBIT (45000 m³)	40	46 250	16737	IRT4003277	IRT4003277	EARL PHILIPPE TARTAS	48993410900013	437625.899999999616	6323202.9999999988
étage 2023	16737	32198	LACQUY	D	89	Reservoir MANSEBIBIT (45000 m³)	60	45 000	36	16737	IRT4003277	EARL PHILIPPE TARTAS	48993410900013	437625.899999999616	6323202.9999999988
étage 2023	16739	32202	LAGRANGE	C	314	Reservoir LE SABLE (60000 m³)	40	60 000	48	16739	01WZK24335	SOURIAT COLETTE	42022884300017	454572.699999999604	6323205.9999999990
étage 2023	16741	32205	LAMOTHE	B	204	Riviere GUIBARDEOU	15	6 375	3,75	16741	WA0113440	EARL DE TOUYERES	41496160700010	404707.469999999448	6306785.9999999989
étage 2023	16742	32206	LAMOTHE	B	96	Riviere LAHABE Q1260560	15	7 500	3,75	16742	WA0113440	EARL DE TOUYERES	41496160700010	405003.000210501448	6307242.0045310653
étage 2023	16744	32208	LARBEY	A	565	Reservoir PEYROUTON (4500 m³)	20	4 500	4,5	16744	WA0113196	SCEA DU PEYROUTON	41422606800016	399473.699999999488	6297159.9999999989
étage 2023	16745	32209	LARRIVIERE-SAINT-SAVIN	D	395	Reservoir GRAND JEAN (1) (4000 m³)	40	4 000	3,5	16745	WA0133014	EARL DESTUT	75123752000018	426168.000195210683	6300127.004530728
étage 2023	16746	32210	LARRIVIERE-SAINT-SAVIN	C	836	Reservoir GRAND JEAN (2) (7000 m³)	40	7 000	6,94	16746	WA0133018	EARL DESTUT	75123752000018	425721.000195583038	6301564.004530950
étage 2023	16747	32211	LARRIVIERE-SAINT-SAVIN	D	395	Reservoir GRAND JEAN (3) (4000 m³)	40	4 000	3,5	16747	WA0133014	EARL DESTUT	75123752000018	426194.000195190893	6300098.004530721
étage 2023	16749	32214	LARRIVIERE-SAINT-SAVIN	A	165	Reservoir GOUIJATON (5000 m³)	80	5 000	4	16749	WA0123530	SCEA DE PLANTIER	39798987200015	421590.279999999562	6302210.9999999978
étage 2023	16752	32222	LATRILLE	C	247	Reservoir BAQUE DE LATRILLE (26000 m³)	40	26 000	20,8	16752	2464	EARL DE BAQUE	35196948000018	434853.559999999648	6285943.4999999990
étage 2023	16754	32228	LE LEUY	E	26	Reservoir DEGAOU (14400 m³)	40	1 440	1,44	16754	En cours	LINXE CHRISTOPHE	48528110900013	406647.399999999674	6307995.9999999990
étage 2023	16755	32232	MANT	ZB	83	Reservoir LES HOUNTNETTES (105000 m³)	65	35 000	12,22	16755	91041459ARAD	SCEA BERDUCCOU	44324857000014	417936.659999999567	6284295.4999999990
étage 2023	16756	32233	MANT	ZB	83	Reservoir LES HOUNTNETTES (105000 m³)	120	46 000	23,5	16756	91041610	EARL DE PEYANNE	33092730200019	417936.659999999567	6284295.4999999990
étage 2023	16759	32236	MAURRIN	G	258	Reservoir LAC DE PEYROT (640 000 m³)	735	640 000	416,4	16759	KROHME IFC 010T	ASA DE MAURRIN	29400066600015	426813.000194960856	6305660.0045316633
étage 2023	16760	32237	MAURRIN	A	216	Reservoir LE LARDON (25000 m³)	100	22 890	25	16760	En cours	EARL COUSTERE	48102023800012	430938.619999999588	6310083.4999999989
hors étage 2023-2024	16761	32238	MAURRIN	A	258	Ruisseau Boue affluent Ludon	22	22 890	12	16761	utilité	EARL COUSTERE	48102023800012	430989.000192127132	6309443.004532422
étage 2023	16761	32238	MAURRIN	A	258	Ruisseau Boue affluent Ludon	37	37 500	25	16761	utilité	EARL COUSTERE	48102023800012	430989.000192127132	6309443.004532422
étage 2023	16762	32239	MAYLIS	A	454	Reservoir THEOULE (9000 m³)	30	7 000	7	16762	WA0214425	CROUTS ALAIN ERIC	35322144300016	402598.299999999581	6295950.9999999990
étage 2023	16764	32250	MIMBASTE	H	37	Reservoir SIN DE LAUGARET (6000 m³)	50	4 625	2,89	16764	WA01131316	EARL LARRAT	45205963700010	378318.299999999639	6292017.9999999991
hors étage 2023-2024	16766	32259	MONSEGUR	ZH	52	Reservoir GUIMOUN (28000 m³)	70	16 700	16,766	16766	224600211	EARL ARC EN CIEL	53009691600016	415901.00020191865	6285199.004527664
étage 2023	16766	32259	MONSEGUR	ZH	52	Reservoir GUIMOUN (28000 m³)	70	28 000	18,67	16766	224600211	EARL ARC EN CIEL	53009691600016	415901.00020191865	6285199.004527664
étage 2023	16768	32261	MONSEGUR	ZH	50	Reservoir GUIMOUN (6000 m³)	40	6 000	4,8	16768	R1403793	EARL ARC EN CIEL	53009691600016	415903.000201926217	6285423.004527708
étage 2023	16769	32263	MONTAUT	A	39	Réservoir LACOSTE-MONTAUT (2000 m³)	25	2 000	1,33	16769	WA0013189	SCEA LAMARQUE	34182236900011	404670.969999999506	6300765.4999999988
étage 2023	16771	32266	MONTÉGUT	B	295	Reservoir BORDEVIELLE (92300 m³)	40	41 955	23,6	16771	05WZH39423	SAINTE SEVIN TARTAS GUI	87850614600017	442745.000183880795	6313205.004533427
étage 2023	16772	32269	FARGUES	H	164	Réservoir BRENOUJAS (50000 m³)	50	47 270	47,27	16772	01WZ11242	EARL LABIDALLE	35073424000012	423317.839999999618	6299566.4999999989
étage 2023	16773	32272	MONTGAILLARD	H	63	Reservoir JEANTOT (8000 m³)	30	8 000	6,4	16773	WA0113733	DUBROCA BERNADETTE	41788092900019	422971.559999999532	6300608.9999999989
étage 2023	16774	32277	MORCENX	E	152	Riviere Bez	35	11 368	4,9	16774	2191970	EARL LABARRIERE	34878499200011	388067.000223791401	6335312.004534400
hors étage 2023-2024	16775	32278	MORGANX	A	236	Réservoir LAJEUNESSE (5000 m³)	38	5 000	16,775	16775	WA0113105	SCEA LE JARDIN DE LAJEU	50309690100023	412579.000204280019	6285355.004527562
étage 2023	16775	32278	MORGANX	A	236	Réservoir LAJEUNESSE (5000 m³)	38	5 000	5	16775	WA0113105	SCEA LE JARDIN DE LAJEU	50309690100023	412579.000204280019	6285355.004527562
étage 2023	16776	32279	MORGANX	A	233	Reservoir BOUSQUET (6000 m³)	65	6 000	6	16776	01213438	LATASTE JEAN PAUL	35349569000011	412653.199999999662	6304297.4999999990
étage 2023	16777	32280	MUGRON	B	200	Réservoir QUILLET (2500 m³)	18	2 500	2,5	16777	WA01131281	CAZEAUX NICOLAS	81827778200012	396791.529999999679	6302033.9999999911
étage 2023	16778	32282	MUGRON	E	326	Réservoir LACOSTE-MUGRON (20000 m³)	20	20 000	20	16778	WA0113133	SCEA DE SALLEBIELE	39980283400016	399241.219999999565	6300083.9999999988
étage 2023	16779	32284	MUGRON	G	85	Réservoir MAILLOC 2 (8000 m³)	30	8 000	5,71	16779	21921555	EARL LE MIGNON	33321140700015	398320.000210518226	6300320.004529645
étage 2023	16780	32285	NARROSSE	AW	9	Reservoir PERBROUSSET (9000 m³)	25	900	0,72	16780	WA121A0104	SCEA BOUYRIE ET FILS	51809235000019	376677.469999999448	6296092.4999999988
étage 2023	16781	32286	NARROSSE	AE	37	Reservoir COUSTE (360 m³)	15	360	0,5	16781	01WZ639470	MERIC FLORIAN	79092825300018	375857.79999999962	6297367.9999999989
étage 2023	16782	32287	NARROSSE	AW	36	Reservoir LAULOM (3000 m³)	20	3 000	3	16782	01WZ639470	MERIC FLORIAN	79092825300018	376269.099999999395	6295627.9999999988
étage 2023	16783	32288	NARROSSE	AL	61	Reservoir PRINTEMPS (3000 m³)	20	3 000	2,4	16783	01WZ6008223	LACROUZADE ERIC	43434109500017	377549.000229658617	6297688.004528292
étage 2023	16784	32290	NASSIET	A	33	Reservoir LAPEYRE NASSIET (25000 m³)	40	25 000	16,67	16784	WA0212618	DULAU DE LADON	34939063000016	400303.659999999451	6285463.4999999990
étage 2023	16785	32295	ONARD	C	190	Reservoir PAILLASSON (12000 m³)	20	12 000	10,5	16785	WA0123149-2	DULAU JEAN MICHEL	45116721700012	390465.619999999471	6304297.4999999988
étage 2023	16786	32296	ORTHEVIELLE	WC	9	Reservoir PEYROUS (2300 m³)	35	2 300	1,72	16786	01WZ134379	GAEZ DE SARAILLAT	34284459400016	365544.799999999523	6284347.9999999989
étage 2023	16789	32307	OUSSE-SUZAN	D	68	Reservoir LAC DE PAILLETON (30000 m³)	40	27 000	9	16789	01WZ19689	EARL DU BEZ	80046639300017	398587.299999999639	6324222.4999999989
étage 2023	16790	32316	PARLEBOSQ	G	194	Reservoir LAC DE CAVE (147000 m³)	45	147 000	66,16	16790	WINR0131994	SCEA DU CAVE	41924212800017	459962.879999999655	6317357.4999999988
étage 2023	16794	32337	PERQUIE	H	244	Réservoir BARTILLAC (12675 m³)	50	12 675	8,45	16794	05WZ173157	GAEZ SILLAC	42996158400019	434551.999999999534	6313944.9999999989
étage 2023	16795	32339	PEY	F	353	Reservoir PITHION (12000 m³)	25	9 000	8	16795	30ALP36640	EARL BERNOS	41376196600014	360045.96999999939	6288541.4999999989
étage 2023	16796	32349	PHILONDENX	D	69	Réservoir SALLES AMONT (20000 m³)	28	20 000	11,2	16796	WA0123041	EARL DULUCQ LAGARDE	38438679300010	421231.000187924615	6279744.004526835
étage 2023	16797	32350	POMAREZ	D	205	Reservoir LABASQUE (3000 m³)	55	3 000	3	16797	01131307	EARL DU BIELLE	42145577500013	391081.559999999474	6287203.4999999987
étage 2023	16798	32352	POMAREZ	ZI	59	Reservoir SOUBIELLE (14000 m³)	55	14 000	14	16798	01131302	EARL DU BIELLE	42145577500013	390418.879999999481	6286112.9999999988
étage 2023	16799	32353	POMAREZ	G	308	Reservoir POURSIOS (5000 m³)	55	5 000	5	16799	01131307	EARL DU BIELLE	391352.000219408414	391352.000219408414	6287224.004527017
étage 2023	16800	32354	POMAREZ	D	97	Reservoir TESTEMALE (12000 m³)	40	12 000	12	16800	01WZ626008	SCEA LA FONTAINE	50264492500013	390622.379999999481	6287733.4999999989
étage 2023	16802	32356	POMAREZ	G	135	Reservoir PEYRA (4500 m³)	40	4 500	4,29	16802	01WZ130061	EARL DU PEYRA	40317496400011	391921.029999999679	6291220.4999999989
étage 2023															

Période	N° point OUGC IRRIGADOUR	Nom du point de prélèvement - Administrat	Commune du point de prélèvement	Section cadastrale	Numéro cadastral	Nom de ressource	Débit demandé (m3/h)	Volume (m3)	Superfici e irriguée (ha)	N° du point parent	N° du dispositif de comptage	Raison sociale	SIRET	X	Y
etiage 2023	16926	32672	BEGAAR	D	419	Riviere Midouze	50	65 378	28,18	16926	WA102A306	EARL LESFAURIES	41969271000017	392053.11999999953	6309059.499999990
etiage 2023	16927	32678	RIVIERE-SAAS-ET-GOURBY	C	166	Reservoir MONTBRUN (50000 m³)	80	17 857	14,3	16927	En cours	BOUSQUET DOMINIQUE	30320465500029	363882.059999999416	6296245.999999988
etiage 2023	16928	32680	RIVIERE-SAAS-ET-GOURBY	C	166	Reservoir MONTBRUN (50000 m³)	80	32 143	25,7	16928	01WZ113299	LAGRAULA FLORENT	418921218300011	363882.059999999416	6296245.999999988
etiage 2023-2024	16929	32684	HINX	C	82	Riviere Saint-Andre Q3121100		12 800	9	16929	Inutile	BERDOYES PATRICK	45169733800015	380663.969999999448	6297399.999999989
etiage 2023-2024	16930	32687	SORT-EN-CHALOSSE	A	7	Ruisseau ARRIQU Q3421020		4 000	3	16930	Inutile	BERDOYES PATRICK	45169733800015	380936.799999999523	6295942.499999987
etiage 2023-2024	16931	32688	CANDRESSE	B	22	SOURCE ET RUISSELLEMENT		13 050	10	16931	Inutile	GOUETHIEU BERNARD	41910907900014	379204.799999999523	6298890.499999989
etiage 2023-2024	16932	32696	BENESSE-LES-DAX	B	254	Riviere HOURMEIGNON		30 000	20	16932	Inutile	EARL DE GAYAN LAJUS	33180270200018	374336.879999999423	6292310.499999988
etiage 2023-2024	16933	32704	SAINTE-ETIENNE	C	152	Riviere HOURS		2 500	2	16933	Inutile	GUILLEMOTONIA MICHEL	41147953800018	375816.499999999593	6293550.999999990
etiage 2023	16934	32752	BENQUET	M	333	Reservoir SAINT-CHRISTAU (10500 m³)	30	10 500	7	16934	01WZG41889	MALLET MATHIEU	52229164000012	418058.399999999674	6308204.499999990
etiage 2023-2024	16935	32753	BENQUET	M	481	SOURCE ET RUISSELLEMENT		10 500	7	16935	Inutile	MALLET MATHIEU	52229164000012	418083.799999999581	6308135.499999988
etiage 2023-2024	16941	32774	BEYLONGUE	B	535	SOURCE ET RUISSELLEMENT		15 000	4	16941	Inutile	EARL PETIT COUME	40846554000016	392724.55999999959	6322701.999999991
etiage 2023	16942	32779	PONTONX-SUR-L'ADOUR	BT	162	NAPPE ALLUVIALE DES TERRASSES RECENTES		29 212	9,77	16942	ZR1916	DEMETRE JEAN MICHEL	33154680400013	380295.11999999953	6304426.999999989
etiage 2023-2024	16944	32782	TARTAS	E	31	SOURCE ET RUISSELLEMENT		5 000	0,7	16944	Inutile	TASTET CYRIL	51941654900011	397138.399999999558	6307780.499999988
etiage 2023-2024	16946	32790	PIMBO	B	90	SOURCE ET RUISSELLEMENT		34 500	23	16946	Inutile	EARL DE MASSELO	38027853100013	425709.879999999538	6282637.499999988
etiage 2023-2024	16947	32791	PHILONDENX	D	105	Ruisseau affluent Rance Q3241080		20 000	11,2	16947	Inutile	EARL DULUCQ LAGARDE	421342.799999999523	6279770.999999988	
etiage 2023-2024	16949	32837	SERRES-GASTON	D		Riviere CHAPEAU		4 500	4,17	16949	Inutile	EARL LE BOURDIOU	43536009400013	417341.899999999674	6289714.999999988
etiage 2023	16949	32837	SERRES-GASTON	D		Riviere CHAPEAU		11 246	8,33	16949	Inutile	EARL LE BOURDIOU	43536009400013	417341.899999999674	6289714.999999988
etiage 2023-2024	16950	32844	SARRAZIET	D	399	SOURCE ET RUISSELLEMENT		36 000	22	16950	Inutile	EARL D'AUGERIN	39494560400012	418829.299999999523	6294685.999999988
etiage 2023	16951	20037_20	COUDURES	ZM	62	Riviere Bas alimentee par CACG/COUDURES	240	137 879	79,93	16951	454202H167	ASA DE COUDURES	29400079900014	415181.000202840834	6295669.004529505
etiage 2023	16952	22313_20	COUDURES	ZH	4	Reservoir CACG/COUDURES (1000000 m³)	675	484 898	281,1	16952	7ME6510	ASA DE COUDURES	29400079900014	417833.0002008899	6294062.004529356
etiage 2023-2024	16957	32886	SAINTE-COLOMBE	D	882	SOURCE ET RUISSELLEMENT		13 300	13,3	16957	Inutile	EARL LABORDE	41114784600017	412819.529999999679	6302135.499999990
etiage 2023	16958	32894	SAINTE-SEVER	C	240	NAPPE ALLUVIALE DES TERRASSES RECENTES		23 400	13	16958	WA0123080	SCEA CAPE	45049506400013	417287.619999999588	6304248.999999989
etiage 2023-2024	16959	32902	AIRE-SUR-L'ADOUR	BP	153	SOURCE ET RUISSELLEMENT		28 000	17	16959	Inutile	EARL ACAMAS	48989996300016	435924.299999999639	6295021.999999989
etiage 2023	16960	5022_2011	AIRE-SUR-L'ADOUR	AW	32	Riviere Adour alimentee par CACG entre AIRE / AUDON	35	39 296	22,78	16960	WA0123119	EARL CRABOT	38332.000186353747	438332.000186353747	6294524.004530216
etiage 2023-2024	16961	32908	DUHORT-BACHEN	L	111	SOURCE ET RUISSELLEMENT		6 000	4	16961	Inutile	LANGAND LASSERRE VERNER	43532421500019	431363.619999999588	6296786.999999989
etiage 2023-2024	16963	32913	CAZERES-SUR-L'ADOUR	J	314	SOURCE ET RUISSELLEMENT		35 000	30	16963	Inutile	EARL DE BALOUS	436976.399999999616	6301348.999999990	
etiage 2023-2024	16965	32934	RENUMG	K	359	Riviere COUSTON		7 000	5,6	16965	IRT100-2006356	EARL DESTUT	75123752000018	426845.000194737921	6300363.004530790
etiage 2023	16965	32934	RENUMG	K	359	Riviere COUSTON		6 750	5	16965	IRT100-2006356	EARL DESTUT	75123752000018	426845.000194737921	6300363.004530790
etiage 2023	16967	32942	LABRIT	B	512	NAPPE DU MIOCENE (AQUITANIE)	120	47 307	15,09	16967	21AE1009574	EARL DE MONTESSERES	50170161900014	412257.000206819444	6344186.004536430
etiage 2023-2024	16968	32943	RENUMG	H	232	Riviere COUSTON		16 000	16	16968	Inutile	DARBO JEAN LOUIS	33172642200016	427154.839999999618	6299558.999999990
etiage 2023	16968	32943	RENUMG	H	232	Riviere COUSTON		12 150	9	16968	Inutile	DARBO JEAN LOUIS	33172642200016	427154.839999999618	6299558.999999990
etiage 2023	16969	32944	RENUMG	H	235	Reservoir PON (16000 m³)	48	16 000	16	16969	01WZ167476-2	DARBO JEAN LOUIS	33172642200016	427103.799999999523	6299672.999999990
etiage 2023	16970	5961_2011	RENUMG	B	118	Riviere Loudon alimentee par CACG/DUHORT BACHEN	80	5 951	3,45	16970	WA183A0024	SAINTE ORENS PATRICK	40358167100019	429267.000193047337	6301221.004531026
etiage 2023	16971	31531_2011	AIRE-SUR-L'ADOUR	E	33	Riviere Brousseau alimentee par CACG/BROUSSEAU AVAL	200	420 038	243,5	16971	15AEK105934	ASA DE PLAINE SAINT-JEAN	29400083200012	435248.000188564823	6295050.004530195
etiage 2023	16973	32953	FARGUES	E	71	NAPPE DU CRETACE (BEARN)	127	98 600	58	16973	7ME6910-1AA10	ASA DE FARGUES	29400050000016	412102.00019862008	6295959.004529997
etiage 2023	16974	40PRL_32	FARGUES	E	92	NAPPE DU CRETACE (BEARN)	127	98 600	58	16974	45038891000	ASA DE FARGUES	29400050000016	412198.000198091206	6296636.004529966
etiage 2023	16975	32955	FARGUES	D	92	NAPPE DU PALEOCENE	90	79 900	47	16975	02WZ107366	ASA DE FARGUES	29400050000016	412908.339999999618	6297090.999999990
etiage 2023	16976	32956	FARGUES	E	377	NAPPE DU PALEOCENE	35	34 000	20	16976	13AC101780	ASA DE FARGUES	29400050000016	412397.839999999618	6295806.999999989
etiage 2023	16982	32975	VERT	B	130	NAPPE DU MIOCENE (AQUITANIE)	60	22 321	7,12	16982	01WZ130853	EARL ESQUERRE	48978562000016	413335.599999999627	6338970.999999990
etiage 2023	16984	4999_2011	TOULOUZETTE	ZC	17	NAPPE ALLUVIALE CONVENTION CACG	30	11 627	6,74	16984	WA0123161	EARL MARLOU	39532537600014	404980.000210374827	6302536.004530295
etiage 2023	16987	5043_2011	TOULOUZETTE	ZL	8	NAPPE ALLUVIALE CONVENTION CACG	30	11 627	6,74	16987	WA0123198	EARL FERME LABOUIRYE	42287684700019	406342.000209414633	6302747.004530382
etiage 2023	16988	20609_20	TOULOUZETTE	C	76	NAPPE ALLUVIALE CONVENTION CACG	19	13 145	7,62	16988	20001430	EARL MARGUIT	44786289700017	406103.00020958414	6302765.004530378
etiage 2023	16999	33089	MONTGAILLARD	C	76	NAPPE ALLUVIALE DES TERRASSES ANCIENNES	20	11 666	16,99	16999	WA0123121	BAZOT MARIE ISABELLE	45165939500011	420376.199999999604	6302638.499999989
etiage 2023-2024	17001	31004	SAINTE-AUBIN	ZE	125	SOURCE ET RUISSELLEMENT		14 000	11,1	17001	21909336	DABADIE VINCENT	50899908300019	401372.00021274155	6297732.004529932
etiage 2023	17001	31004	SAINTE-AUBIN	ZE	125	SOURCE ET RUISSELLEMENT		14 000	11,1	17001	21909336	DABADIE VINCENT	50899908300019	401372.00021274155	6297732.004529932
etiage 2023	17002	21421_20	SAINTE-SEVER	F	246	NAPPE ALLUVIALE CONVENTION CACG	89	48 300	28	17002	01WZ127008	EARL DE MAISONNAVE	33252512000011	415127.000203195144	6303490.004530861
etiage 2023	17003	23196_20	SAINTE-SEVER	P	154	NAPPE ALLUVIALE CONVENTION CACG	19	19 976	11,58	17003	WA0123584	EARL DIDIER SAINT CRICQ	38781927900028	409372.000207286794	6303424.004530618
etiage 2023	17012	33162	AUDIGNON	A	1	Riviere Gabas alimentee par ASA GABAS AVAL		34 355	17,02	17012	WA9823300	EARL ISABE	34355374000017	410098.00020629862	6299129.004530062
etiage 2023	17027	33217	MONTAUT	ZC	17	Riviere Gabas alimentee par ASA GABAS AVAL		34 355	17,02	17027	WA9823393	EARL DE SABARIC	34939921200019	404842.000210422008	6301292.004530080
etiage 2023	17055	33323	CARCARES-SAINTE-CROIX	K	143	NAPPE DU MIOCENE (AQUITANIE)	70	63 940	23	17055	0210800378	EARL LES SABLES	41530528300020	413051.000214313623	6314157.004531952
etiage 2023-2024	17056	33327	SAINTE-GEIN	G	565	Riviere BARBES ET LASPEYRIERES		12 000	28	17056	06WL179782	EARL BARBES PIGNAGNO	48974186800017	432659.000190956227	6309963.004532566
etiage 2023	17056	33327	SAINTE-GEIN	G	565	Riviere BARBES ET LASPEYRIERES		12 000	28	17056	06WL179782	EARL BARBES PIGNAGNO	48974186800017	432659.000190956227	6309963.004532566
etiage 2023	17057	33328	PUJO-LE-PLAN	H	211	Riviere Ludon alimentee par SAINT MICHEL ET SAINT GE	50	28 590	19,66	17057	10ACH103324	EARL BARBES PIGNAGNO	48974186800017	432743.000190953957	6311540.004532812
etiage 2023	17059	33337	MAURRIN	A	239	Reservoir BARBOUATS (25000 m³)	100	25 000	12	17059	ZR2642-2	EARL COUSTERE	48102023800012	431143.77999999962	6306941.499999989
etiage 2023	17060	33340	PUJO-LE-PLAN	B	316	Riviere Ludon alimentee par SAINT MICHEL ET SAINT GE	50	24 000	16	17060	WA0153002	DUPIELLET LAURENT	42282399700016	431079.000192196225	6313060.004532985
etiage 2023-2024	17061	33343	PUJO-LE-PLAN	F	352	Ruisseau affluent Ludon Q2181000		22 500	18	17061	Inutile	SCEA DE MAMOURETTE	51899976800014	430339.969999999506	6312106.499999987
etiage 2023-2024	17062	33344	SAINTE-GEIN	G	15	Ruisseau affluent Ludon Q21									

Période	N° point OUGC IRRIGADOUR	Nom du point de prélèvement - Administratif	Commune du point de prélèvement	Section cadastrale	Numéro cadastral	Nom de ressource	Débit demandé (m3/h)	Volume (m3)	Superficie irriguée (ha)	N° du point parent	N° du dispositif de comptage	Raison sociale	SIRET	X	Y
etiaje 2023	17457	34533	PUJO-LE-PLAN	G	626	Reseau Collectif ASA DE MAURRIN				17457	En cours	SCEA LESPARRÉ	40008308500011	430593.000192470616	6311100.004532667
etiaje 2023	17474	34562	CAUNA	A	155	Reservoir L'HERTE (8000 m³)	30	8 000	4,6	17474	WA0123168	GAC JÉANSARTHE	38754745800019	409198.000207573059	6307468.004531273
etiaje 2023	17475	34565	BOSTENS	B	680	NAPPE DU MIOCENE	80	79 200	2,2	17475	WA0133134	SCEA DOMAINE DE CLAVI	29400065800012	429702.43999999559	6324709.999999959
etiaje 2023	17476	34566	LE LEUY	G	134	NAPPE DU MARSAN		27 327	13,33	17476	21921596	EARL L'ESPERANCE	48833618100018	404386.000211062317	6309032.004531326
etiaje 2023	17477	34572	CAMPAGNE	AR	21	NAPPE DU MARSAN	60	154 318	55,51	17477	WA022A042	ASA DE CAMPAGNE	29400065800012	408952.000207958219	6312728.004532087
etiaje 2023	17478	34578	CAMPAGNE	AS	69	NAPPE DU MARSAN	65	73 225	26,34	17478	WA163A0060	ASA DE CAMPAGNE	29400065800012	408363.96999999506	6311664.499999989
etiaje 2023	17479	34578	CAMPAGNE	ZD	26	NAPPE DU MARSAN	40	91 462	32,9	17479	1746000831	ASA DE CAMPAGNE	29400065800012	407783.000208819751	6313439.004532150
etiaje 2023	17480	34579	SAINT-PERDON	AB	220	NAPPE DU MARSAN	40	61 243	22,03	17480	WA10962263	ASA DE CAMPAGNE	29400065800012	411113.199999999604	6313869.999999989
hors etiaje 2023-2024	17481	34580	POYARTIN			SOURCE ET RUISSELLEMENT		10 000	5,6	17481	Inutile	LAUGA BERNARD	34949619000100	386836.52999999446	6296038.999999988
etiaje 2023	17482	34583	SAINT-PERDON	AS	78	NAPPE DU MIOCENE (AQUITANIEN)	50	94 798	34,1	17482	WA022A117	ASA DE CAMPAGNE	29400065800012	412045.46999999565	6313257.499999989
hors etiaje 2023-2024	17483	34588	LARRIVIERE-SAINT-SAVIN	D	505	SOURCE ET RUISSELLEMENT		7 000	6,5	17483	Inutile	EARL DESTUT	75123752000018	425668.37999999597	6299558.999999990
etiaje 2023	17484	34589	LARRIVIERE-SAINT-SAVIN	D	445	Reservoir GRAND JEAN (4) (7000 m³)	40	7 000	6,5	17484	WA173A0100	EARL DESTUT	75123752000018	425763.00019547483	6299504.004530603
etiaje 2023	17485	34593	GAUJACQ	ZL	71	Reservoir LES VERGNES (2000 m³)	30	2 000	2	17485	WA0113096	EARL DES VERGNES	80929527200011	397177.39999999441	6289052.499999988
etiaje 2023	17486	34595	GAUJACQ	ZL	71	Reservoir PROUTON (4000 m³)	30	4 000	4	17486	WA0113095	EARL DES VERGNES	80929527200011	397338.00021523505	6289454.004527593
hors etiaje 2023-2024	17488	34604	GAUJACQ	ZP	34	SOURCE ET RUISSELLEMENT		10 000	8	17488	Inutile	EARL DES VERGNES	80929527200011	397250.61999999471	6289450.499999989
hors etiaje 2023-2024	17489	34606	GAUJACQ	ZL	71	SOURCE ET RUISSELLEMENT		2 000	2	17489	Inutile	EARL DES VERGNES	80929527200011	397239.69999999488	6289091.999999988
hors etiaje 2023-2024	17490	34607	GAUJACQ	ZL	71	SOURCE ET RUISSELLEMENT		4 000	4	17490	Inutile	EARL DES VERGNES	80929527200011	397359.37999999481	6289497.999999989
hors etiaje 2023-2024	17495	34639	HONTANX	B	47	Riviere BERDOULET Q21-0400	50	2 505	10,02	17495	00WZP061157	SCEA SUPPI	40194818700018	436518.000188183796	6309360.004532613
etiaje 2023	17495	34639	HONTANX	B	47	Riviere BERDOULET Q21-0400	50	15 030	10,02	17495	00WZP061157	SCEA SUPPI	40194818700018	436518.000188183796	6309360.004532613
etiaje 2023	17499	34646	POYARTIN	G	130	Reservoir JEANBLANC POYARTIN (6000 m³)	65	6 000	3,64	17499	WA0123538	SCEA DE HUGUET	79043031800010	386172.61999999471	6295363.499999989
etiaje 2023	17500	34648	LESGOR	C	350	Riviere JEANMIN	20	14 382	5,6	17500	WA0003051	MENDES AIRES LAURE	50941281300016	387237.55999999559	6314233.999999988
hors etiaje 2023-2024	17503	34653	BORDERES-ET-LAMENSANS	G	131	RUISSELLEMENT		25 000	2,5	17503	Inutile	EARL COUPET	32815493500014	432195.74999999593	6302976.499999988
etiaje 2023	17505	40PRL 346	BRETAGNE-DE-MARSAN	AM	12	Reservoir MON PLAISIR (2000 m³)	40	20 000	16	17505	WA0133813	EARL DESCAT	45162891100013	420603.0001995494	6310014.004532122
etiaje 2023-2024	17506	34672	BRETAGNE-DE-MARSAN	AM	12	SOURCE ET RUISSELLEMENT		20 000	16	17506	Inutile	EARL DESCAT	45162891100013	420560.399999999616	6309973.4999999910
etiaje 2023	17508	34679	BRETAGNE-DE-MARSAN	AD	13	Reservoir BRETAGNE BASCONS (30000 m³)	540	300 000	171,25	17508	N1F1150028	ASA DE BRETAGNE BASCO	29400018700012	422525.52999999662	6311195.499999988
etiaje 2023	17509	34680	BASCONS	C	204	NAPPE DU MIOCENE (ARMAGNAC)	100	181 350	100,75	17509	117003	ASA DE BRETAGNE BASCO	29400018700012	425634.43999999565	6309368.499999988
hors etiaje 2023-2024	17522	34705	BASCONS	G	40	RUISSEAU DES LONGS		300 000	171,25	17522	Inutile	ASA DE BRETAGNE BASCO	29400018700012	423683.46999999623	6310978.499999988
etiaje 2023	17527	34714	HAURICE	E	234	NAPPE ALLUVIALE DES TERRASSES RECENTES	25	9 000	5	17527	WA0113769	EARL DE POUYET	79010077000011	409795.21999999565	6304720.499999990
hors etiaje 2023-2024	17531	34720	GRENADE-SUR-L'ADOUR	D	163	Ruisseau d'Escalles		52 000	5,2	17531	Inutile	DAUGREILH MARIE LINE	38150931400013	425325.02999999662	6305910.499999990
hors etiaje 2023-2024	17554	34813	HINX	D	75	Ruisseau BERNIS Q3101070		3 750	3	17554	Inutile	EARL MARVAUX	38007817000012	383158.61999999553	6298756.499999989
etiaje 2023	17554	34813	HINX	D	75	Ruisseau BERNIS Q3101070		10 240	5,12	17554	Inutile	EARL MARVAUX	38007817000012	383158.61999999553	6298756.499999989
hors etiaje 2023-2024	17555	34818	SORT-EN-CHALOSSE	D	7	Ruisseau affluent Luy Q3421050		24 000	12	17555	Inutile	EARL MARVAUX	38007817000012	386033.59999999627	6294729.999999989
etiaje 2023	17558	40PRL 348	BAS-MAUCO	E	145	Riviere LACRAUSTE	10	5 589	4,14	17558	WA0123194	SAINT CRICQ PIERRE	38198869000016	413272.000204647775	6306849.004531336
etiaje 2023	17559	34848	YGOS-SAINT-SATURNIN	C	482	NAPPE DU MIO-PLIO-QUATERNAIRE	25	7 838	2,5	17559	3811 HORAIRE	EARL L'ECUREUIL	40442251100018	403908.55999999532	6328456.499999989
etiaje 2023	17560	34850	GÉLOUX	AE	32	NAPPE DU MIO-PLIO-QUATERNAIRE	40	94 050	30	17560	01WZ134388	SCEA DU TROCADERO	50410606300010	409792.11999999588	6328638.999999989
etiaje 2023	17561	34853	BEYLONGUE	D	394	NAPPE DU MIOCENE	40	24 214	8,71	17561	WA01131231	EARL GRAND LAURAY	43994603000133	393929.43999999653	6320404.499999991
etiaje 2023	17562	34855	CAMPAGNE	ZB	1	NAPPE DU MARSAN	22	23 352	8,4	17562	103034	EARL DE LAURENCON	4053109999999686	405310.999999999686	6304720.499999991
hors etiaje 2023-2024	17564	34860	PHILONDENX	D	69	Ruisseau affluent Rance Q3241080		5 000	4,8	17564	Inutile	EARL DULUCQ LAGARDE	38438679300010	421203.79999999581	6297975.499999988
etiaje 2023	17565	34861	PHILONDENX	D	85	Réservoir SALLES AVAL (5000 m³)	10	5 000	4,8	17565	WA0123062	EARL DULUCQ LAGARDE	38438679300010	421125.000198000751	6297977.004526834
etiaje 2023	17566	34864	SARBAZAN	AP	7	NAPPE DU MIOCENE (ARMAGNAC)	25	13 200	8	17566	22AEI000940	LALAGUE SEBASTIEN	41064756400013	433632.000190959254	6329238.004535377
etiaje 2023	17567	34865	TARTAS	E	451	NAPPE DU MARSAN	45	27 675	13,5	17567	WA0113435	TASTET CYRIL	51941654900011	396738.000216414337	6306795.004530654
etiaje 2023	17568	34866	GÉLOUX	AE	209	NAPPE DU MIOCENE	30	31 350	10	17568	21921606	EARL LA GARBAYE	39061515100011	400500.000208852754	6327194.004534162
etiaje 2023	17569	34867	GÉLOUX	AH	128	NAPPE DU MIOCENE	60	36 053	11,5	17569	WA0113056	EARL LA TEULIERE	48822025200016	408742.71999999565	6326272.999999990
etiaje 2023	17571	34874	AURICE	A	28	NAPPE DU MARSAN	16	7 175	3,5	17571	WA01131553	CABANNES JACQUELINE	40867600208018639	408676.000208018639	6328638.999999989
etiaje 2023	17572	34876	BENQUET	M	250	NAPPE DU MIOCENE	10	12 276	6,82	17572	AE103250	EARL MONDENX	41993996000015	418959.00020676615	6308865.004531879
hors etiaje 2023-2024	17573	34892	BENQUET	N	73	Riviere GADET Q1250500		10 000	3	17573	Inutile	SCEA LA CHENAIE	41283821100016	418350.27999999679	6310287.999999990
hors etiaje 2023-2024	17574	34893	BENQUET	N	43	Riviere PECHECOT Q1250500		10 000	4	17574	Inutile	SCEA LA CHENAIE	41283821100016	418018.02999999737	6309974.999999990
hors etiaje 2023-2024	17575	34895	BENQUET	D	97	Riviere RUISSEAU DE PUNTO		25 000	12	17575	Inutile	SCEA LA CHENAIE	41283821100016	419295.93999999653	6308057.499999989
hors etiaje 2023-2024	17576	34898	BENQUET	E	327	SOURCE ET RUISSELLEMENT		1 200	0,6	17576	Inutile	EARL DE HOURTEOU	41940826500017	418561.09999999569	6305437.499999989
etiaje 2023	17577	34899	BENQUET	E	317	SOURCE ET RUISSELLEMENT		1 200	0,6	17577	WA0133714	EARL DE HOURTEOU	41940826500017	418561.09999999569	6305461.004531317
etiaje 2023	17578	34905	LOSSE	C	165	NAPPE DU MIOCENE	133	108 000	30	17578	TECNIDRO R2002974	SCEA DOMAINE DE BARA	4111475200019	454371.000176392728	6337587.0004537141
hors etiaje 2023-2024	17579	34908	BENQUET	C	432	SOURCE ET RUISSELLEMENT		1 500	1,2	17579	Inutile	HERVE JEAN MICHEL	33350608000012	420176.89999999674	6310469.999999990
etiaje 2023	17580	34910	SAINT-JUSTIN	M	283	Citerne PIQUEMIL				17580	IRT-3-012772	GOURGUES PIERRETTE	37962391100011	446073.87999999565	6327775.999999989
etiaje 2023	17581	34911	SAINT-JUSTIN	M	248	Citerne PIQUEMIL				17581	IRT-3-012772	DARROU JEAN LUC	42023183900010	446066.000182012911	6327778.004535617
etiaje 2023-2024	17582	34913	BENQUET	M	248	RUISSEAU DES LONGS		525 000	421,76	17582	Inutile	ASA DE BENQUET	29400032800012	416870.43999999653	6307211.499999990
etiaje 2023	17583	34914	BAS-MAUCO	B	186	Reservoir LAC DE BENQUET (70000 m³)	1050	654 700	421,76	17583	KROHNE-A011159	ASA DE BENQUET	29400032800012	415627.000202969764	6306815.004531422
etiaje 2023	17587	34919	AURICE	B	499	Ruisseau Fontaine d'Aurice Q2151140		14 000	7	17587	01				

Période	N° point OUGC IRRIGADOUR	Nom du point de prélèvement - Administratif	Commune du point de prélèvement	Section cadastrale	Numéro cadastral	Nom de ressource	Débit demandé (m3/h)	Volume (m3)	Superficie irriguée (ha)	N° du point parent	N° du dispositif de comptage	Raison sociale	SIRET	X	Y
hors étiaje 2023-2024	17786	35439	LARBEY	A	457	Ruisseau CHEROULET Q3061020		28 000	18	17786	Inutile	EARL DE PERRON	41058051800018	399763.899999999558	6297343.4999999990
étiaje 2023	17787	35440	SAINT-AUBIN	ZD	43	Rivière Gouaougue Q3065000		18 000	12	17787	ZR3158	SAINT GERMAIN MARC	39858864000019	400202.699999999488	6298955.9999999888
hors étiaje 2023-2024	17791	35446	MAYLIS	A	458	SOURCE ET RUISSELLEMENT		9 000	7	17791	Inutile	CROUTS ALAIN ERIC	35322144300016	402528.000211844861	6295916.0045290641
hors étiaje 2023-2024	17792	35452	MAYLIS	C	166	SOURCE ET RUISSELLEMENT		40 000	30	17792	Inutile	ASA DE MASSEY	29400233200012	400173.719999999506	6294451.9999999888
étiaje 2023	17793	35453	MAYLIS	C	323	Reservoir MASSEY (40000 m³)	60	40 000	30	17793	99WZ0625081	ASA DE MASSEY	29400233200012	400072.199999999488	6294376.9999999899
hors étiaje 2023-2024	17796	35460	GAUJACQ	ZP	59	Ruisseau Larrissaou Q3400500		8 000	8	17796	Inutile	MARBAT OLIVIER	33513668500013	396672.000215716776	6289166.004527607
étiaje 2023	17796	35460	GAUJACQ	ZP	59	Ruisseau Larrissaou Q3400500		2 700	2,5	17796	Inutile	MARBAT OLIVIER	33513668500013	396672.000215716776	6289166.004527607
hors étiaje 2023-2024	17799	35465	GAUJACQ	ZP	123	SOURCE ET RUISSELLEMENT		15 000	13,5	17799	Inutile	MARBAT OLIVIER	33513668500013	396595.099999999453	6290276.9999999899
hors étiaje 2023-2024	17801	35474	GAMARDE-LES-BAINS	F	231	Ruisseau de LOUYRE affluent Q3410500		14 000	14	17801	Inutile	EARL DE BAYLE	39806578900016	388908.000221593247	6297694.0045287953
étiaje 2023	17801	35474	GAMARDE-LES-BAINS	F	231	Ruisseau de LOUYRE affluent Q3410500		7 980	6	17801	Inutile	EARL DE BAYLE	39806578900016	388908.000221593247	6297694.0045287953
hors étiaje 2023-2024	17802	35482	AMOU	F	57	SOURCE ET RUISSELLEMENT		36 000	36	17802	Inutile	ASL DARRIQUE	34387126500017	399076.93999999942	6283518.4999999899
étiaje 2023	17805	35488	SAINT-GOR	AC	385	NAPPE DU MIOCENE	32	57 240	21,6	17805	WA0143440	GAEC DE L'AIOUC	78999110600012	440084.000186512363	6334101.0045362334
étiaje 2023	17806	22356 20	DUJORT-BACHEN	M	17	NAPPE ALLUVIALE CONVENTION CACG		86 250	50	17806	06WLH76760	EARL DE CANTEGRIT	82849361900013	435316.000186622682	6297933.0045306693
hors étiaje 2023-2024	17819	35532	HINX	G	167	Rivière Saint-Andre Q3121100		15 200	13	17819	Inutile	EARL COUVOIR HAUTE C	37804659300018	381190.379999999597	6297381.9999999900
hors étiaje 2023-2024	17820	35533	SORT-EN-CHALOSSE	B	323	Rivière JOUANDEOU Q3421180		6 000	5,95	17820	Inutile	CASTAINGTS GAUY	39860572500017	383758.399999999558	6295632.4999999900
hors étiaje 2023-2024	17821	35537	SORT-EN-CHALOSSE	F	384	Rivière JOUANDEOU Q3421180		30 000	24	17821	Inutile	SCCA DU GUICHOT	42096137700017	383313.249999999476	6296047.9999999877
hors étiaje 2023-2024	17824	35541	SORT-EN-CHALOSSE	F	341	Ruisseau affluent Luy Q3411180		33 000	17,36	17824	Inutile	SCCA DU GUICHOT	42096137700017	383883.399999999556	6296266.9999999900
étiaje 2023	17825	35542	HINX	B	110	Rivière LABORDE Q-0000	30	9 880	4,94	17825	WA0123095	EARL DE MOURAS	42002750000016	380728.749999999593	6298586.4999999899
hors étiaje 2023-2024	17826	35549	SORT-EN-CHALOSSE	B	418	SOURCE ET RUISSELLEMENT		8 800	7,5	17826	Inutile	SCCA LEBORDE	48500527000012	384114.299999999446	6295426.9999999888
hors étiaje 2023-2024	17827	35552	HINX	F	456	Rivière JOUANDEOU Q3421180		25 000	16,67	17827	Inutile	EARL DE NABARRE	43279086000017	382898.969999999506	6296448.9999999888
étiaje 2023	17828	35553	TETHIEU	E	107	Rivière Adour	30	3 210	2,14	17828	In cours	DEMETRE JEAN MICHEL	33154680400013	381854.619999999471	6300173.4999999899
étiaje 2023	17829	35554	TETHIEU	D	81	Rivière Adour	30	12 750	8,5	17829	ZR1944-1	DEMETRE JEAN MICHEL	33154680400013	379983.559999999416	6301438.4999999888
hors étiaje 2023-2024	17834	35564	HINX	E	179	SOURCE ET RUISSELLEMENT		9 000	7	17834	Inutile	EARL DE PEYRINE	52408708700010	385495.469999999506	6297812.9999999900
hors étiaje 2023-2024	17835	35565	HINX	E	278	SOURCE ET RUISSELLEMENT		13 125	10	17835	Inutile	EARL DE PEYRINE	52408708700010	386068.659999999451	6297661.4999999900
hors étiaje 2023-2024	17836	35569	CAUPENNE	ZA	36	Rivière DU MARAIS		1 670	1,12	17836	Inutile	BLOY DENIS	41911021800015	397168.839999999735	6297193.9999999911
étiaje 2023	17838	4769 2011	CAUPENNE	ZB	36	Rivière Louts alimentee par CACG/HAGETMAU	25	2 130	1,42	17838	wa01131546	EARL DES BALLIONS	80941988000012	398160.059999999648	6295679.9999999900
hors étiaje 2023-2024	17839	35574	SORT-EN-CHALOSSE	B	338	SOURCE ET RUISSELLEMENT		8 000	6,7	17839	Inutile	EARL DE LACAMESURE	50273283700013	383459.799999999464	6295407.4999999888
étiaje 2023	17840	5033 2011	TOULOUZETTE	C	291	NAPPE ALLUVIALE CONVENTION CACG	41	29 670	17,2	17840	wa01123404	EARL FERME LOUPRET	40822647000016	404335.199999999546	6302815.4999999899
hors étiaje 2023-2024	17842	35583	HAURIET	E	79	RUISSELLEMENT		15 000	13,7	17842	Inutile	LAFITTE BERNADETTE	49117763000010	401515.939999999537	6299628.9999999899
hors étiaje 2023-2024	17844	35585	BRASSEPOUY	WC	36	SOURCE ET RUISSELLEMENT		27 100	12,51	17844	Inutile	EARL LA PUCE	51291844200017	402464.099999999569	6288536.9999999899
hors étiaje 2023-2024	17845	35586	BRASSEPOUY	WC	42	RUISSELLEMENT		30 000	30	17845	Inutile	SCCA DE TAU LADE	32598550500016	403069.379999999655	6288333.4999999900
hors étiaje 2023-2024	17846	35588	BRASSEPOUY	WA	18	SOURCE ET RUISSELLEMENT		20 000	20	17846	Inutile	GAEC DES MOULINS	32398223100025	400975.559999999474	6288942.4999999877
étiaje 2023	17847	35604	PRECHACQ-LES-BAINS	B	326	NAPPE ALLUVIALE DES TERRASSES RECENTES	30	1 239	0,59	17847	WA0133079	GAEC HAOU DE L'EGLISE	34818449000012	385005.000224665157	6304559.0045297877
étiaje 2023	17848	35605	CLERMONT	B	7	Rivière Luy reunis	8	8 856	8,2	17848	Inutile	LARREY DOMINIQUE	34031351900019	384374.799999999464	6291991.4999999888
étiaje 2023	17875	35678	SOUPROSSE	P	91	NAPPE ALLUVIALE DES TERRASSES RECENTES		12 816	7,12	17875	WA01131340	EARL FERME DE CAPUCH	42509831600010	398852.000214801985	6304200.0045301188
étiaje 2023	17876	20534 20	GAMARDE-LES-BAINS	B	384	Rivière Louts alimentee par CACG/HAGETMAU	25	15 225	10,15	17876	WA021A306	EARL LE SANPADIU	79071638500014	388013.999999999476	6302262.9999999899
étiaje 2023	17877	35682	BRASSEMAUCO	C	190	Reservoir GARDELLOUP (2000 m³)	36	2 000	1,6	17877	01131604	EARL DE BELLEVUE	50387226000016	414995.719999999623	6305309.9999999911
étiaje 2023	17880	35687	SAINT-JEAN-DE-LIER	A	280	Rivière Adour	40	6 600	4,4	17880	01WZG3592	SAINT PAUL JEAN PIERRE	41911726200016	386540.719999999332	6305766.4999999877
étiaje 2023	17881	35690	SAINT-JEAN-DE-LIER	A	142	Rivière Adour	30	13 125	8,75	17881	WA0113447	EARL DES QUATRE VENTS	45070651000010	386769.000223489013	6306368.0045301599
étiaje 2023	17886	35700	DONZACQ	B	143	Ruisseau affluent Cazeaux Q3411070		9 975	7,5	17886	WA143A0115	EARL LAMBERT	4240376000016	393293.000218294736	6293395.0045282277
hors étiaje 2023-2024	17887	35709	AIRE-SUR-L'ADOUR	AS	47	SOURCE ET RUISSELLEMENT		18 870	13,48	17887	Inutile	EARL JULIANNE	39757330400029	387720.000186161487	6296879.0045306388
étiaje 2023	17888	35710	AIRE-SUR-L'ADOUR	AT	223	NAPPE ALLUVIALE DES TERRASSES RECENTES	50	43 686	24,27	17888	113349	EARL JULIANNE	39757330400029	438725.000186140765	6296344.0045305488
étiaje 2023	17889	35713	SARRAZIET	A	76	Reservoir HAOUN (5000 m³)	50	5 000	3,5	17889	ZR7587	EARL DU REY DE CONSTA	42318407600010	415593.000202578143	6296262.0045296533
étiaje 2023	17890	35714	SARRAZIET	A	97	SOURCE ET RUISSELLEMENT		5 000	3,5	17890	Inutile	EARL DU REY DE CONSTA	42318407600010	415566.799999999581	6295914.9999999888
hors étiaje 2023-2024	17891	35715	SARRAZIET	A	251	RUISSELLEMENT		35 000	35	17891	Inutile	EARL DU REY DE CONSTA	42318407600010	415446.399999999618	6295963.9999999888
hors étiaje 2023-2024	17892	35723	SAINT-JEAN-DE-LIER	C	175	NAPPE ALLUVIALE DES TERRASSES RECENTES		18 500	15	17892	Inutile	EARL DU BARRATS	39485925000018	388619.199999999662	6305715.4999999900
hors étiaje 2023-2024	17893	35738	MANT	AE	192	RUISSELLEMENT		35 000	12,22	17893	Inutile	SCCA BERDUOUB	44324857000014	418211.619999999588	6283961.4999999899
étiaje 2023	17903	35756	SAINT-PERDON	AL	280	NAPPE DU MARSAN	15	10 973	3,5	17903	01131273	LAMASION HUBERT	39233417300011	411634.399999999674	6316026.4999999911
hors étiaje 2023-2024	17904	35761	PORT-DE-LANNE	AK	29	Rivière Castera Q3511180		3 000	2,5	17904	Inutile	EARL MAULON	32260246700027	363010.059999999474	6283322.9999999899
étiaje 2023	17905	35773	MAZEROLLES	D	54	NAPPE DU MIOCENE (ARMAGNAC)	100	42 000	20	17905	14AE103410	LABARCHEDE JACQUES	42022930400019	423558.379999999539	6312692.4999999900
hors étiaje 2023-2024	17908	35788	TILH	G	88	SOURCE ET RUISSELLEMENT		15 000	15	17908	Inutile	LABORDE JEAN	34840881600018	387802.059999999474	6283686.9999999877
étiaje 2023	17910	35800	CLERMONT	B	67	Rivière Luy reunis	45	5 713	5,29	17910	WA0213053	GAEC L'YDEAL	34792533100014	384725.659999999451	6292746.9999999888
hors étiaje 2023-2024	17912	35814	BERGOUHEY	C	35	SOURCE ET RUISSELLEMENT		10 000	7	17912	Inutile	SCCA DE LA COLLINE	3313907700017	398835.969999999399	6291639.9999999877
hors étiaje 2023-2024	17913	40PRL 354	BERGOUHEY	C	17	Reservoir PEYROUMINE (10000 m³)	30	10 000	7	17913	WA0113036	SCCA DE LA COLLINE	3313907700017	398769.00021432928	6291519.0045281233
étiaje 2023	17913	40PRL 354	BERGOUHEY	C	17	Reservoir PEYROUMINE (10000 m³)	30	10 000	7	17913	WA0113036	SCCA DE LA COLLINE	3313907700017	398769.00021432928	6291519.0045281233
hors étiaje 2023-2024	17914	35816	BERGOUHEY	C	7	SOURCE ET RUISSELLEMENT		1 300	1,3	17914	WA0013397	EARL CARRERE	40942497500012	398621.00021445367	6291979.0045282002
étiaje 2023	17914	35816	BERGOUHEY	C	7	SOURCE ET RUISSELLEMENT		1 300							

Période	N° point OUGC IRRIGADOUR	Nom du point de prélèvement - Administratif	Commune du point de prélèvement	Section cadastrale	Numéro cadastral	Nom de ressource	Débit demandé (m3/h)	Volume (m3)	Superficie irriguée (ha)	N° du point parent	N° du dispositif de comptage	Raison sociale	SIRET	X	Y
etiage 2023	18098	36344	SAUGNAC-ET-CAMBRAN	AC	74	NAPPE ALLUVIALE DES TERRASSES ANCIENNES	30		3,3	18098	En cours	EARL DE BRANAS	50362667300019	378804.969999999623	6295692.4999999990
etiage 2023	18099	36345	HONTANX	B	371	NAPPE DU MIOCENE (ARMAGNAC)	50	30 312	16,84	18099	E01Z178081	GCEA JEAN CHARLES MOR	39830828800016	438291.219999999623	6308907.4999999990
etiage 2023	18103	36383	CAZERES-SUR-L'ADOUR	K	69	Reservoir SAUVAGE (37000 m³)	70	37 000	28	18103	NR9003635	GAE DE RAMON	29400036900016	437645.000187069061	6300749.004531256
etiage 2023-2024	18129	36433	HAGETMAU	AT	3	SOURCE ET RUISSELLEMENT		27 600	18,4	18129	Inutile	EARL DES QUATRE COLLI	41831993500015	408226.11999999953	6288224.4999999987
etiage 2023	18130	36434	GEAUNE	AC	55	NAPPE DE L'Eocene	600	534 276	314,28	18130	7ME65204	ASA DE BATS-URGONS	29400036900016	426973.000194157357	6287524.0045285300
etiage 2023-2024	18151	36465	URGONS			Ruisseau affluent Bas Q1361100		677 000	398,24	18151	Inutile	ASA DE BATS-URGONS	29400036900016	421789.27999999962	6289350.4999999990
etiage 2023	18152	36466	URGONS	ZB	51	Reservoir LESCHAUBIES (677000 m³)	1000	484 637	285,08	18152	79955	ASA DE BATS-URGONS	29400036900016	421845.00019715593	6290601.0045288950
etiage 2023	18153	36467	BATS	ZB	51	Reservoir LESCHAUBIES (677000 m³)	350	192 363	113,16	18153	083F5020	ASA DE BATS-URGONS	29400036900016	421545.000198106514	6290038.0045287811
etiage 2023	18193	36546	SAINT-SEVER	P	355	NAPPE ALLUVIALE DES TERRASSES RECENTES	113	59 094	32,83	18193	18034	CUMA IRRIGATION BAS D	34033669200017	407977.249999999534	6302793.4999999989
etiage 2023	18195	36542	SAINT-SEVER	A	146	NAPPE ALLUVIALE DES TERRASSES RECENTES	25	326	14,07	18195	WA0113098	EARL DE PEYROUAT	35073438000016	411056.619999999471	6302324.4999999988
etiage 2023	18196	36573	SAINT-SEVER	Q	38	NAPPE ALLUVIALE DES TERRASSES RECENTES	237	72 432	40,24	18196	18035	CUMA IRRIGATION BAS D	34033669200017	409440.899999999499	6302570.4999999987
etiage 2023	18204	36587	SAINT-SEVER	P	479	NAPPE ALLUVIALE DES TERRASSES RECENTES	185	89 280	49,6	18204	35684	CUMA IRRIGATION BAS D	34033669200017	408833.529999999504	6302694.4999999988
etiage 2023-2024	18218	36646	SAINT-LOUBOUER	G	176	Riviere Bazou		105 000	70	18218	Inutile	ASA DES PMS	29400297700014	427212.27999999962	6291731.4999999989
etiage 2023	18218	36646	SAINT-LOUBOUER	G	176	Riviere Bazou		6 467	4,79	18218	Inutile	ASA DES PMS	29400297700014	427212.27999999962	6291731.4999999989
etiage 2023	18219	36647	SAINT-LOUBOUER	G	179	Reservoir ASA DES PMS SAINT-LOUBOUER 2 (105000 m³)		105 000	70	18219	HM-107719	ASA DES PMS	29400297700014	427103.02999999962	6291924.9999999988
etiage 2023-2024	18224	36654	SAINT-LOUBOUER	H	650	Riviere Lescouils		71 000	47,33	18224	Inutile	ASA DES PMS	29400297700014	425801.159999999509	6291540.9999999989
etiage 2023	18224	36654	SAINT-LOUBOUER	H	650	Riviere Lescouils		12 380	9,17	18224	Inutile	ASA DES PMS	29400297700014	425801.159999999509	6291540.9999999989
etiage 2023-2024	18228	36660	SAINT-LOUBOUER	A	839	Riviere Lescu		125 000	78	18228	Inutile	ASA DES PMS	29400297700014	423775.77999999962	6292083.4999999990
etiage 2023	18229	36661	SAINT-LOUBOUER	A	862	Reservoir ASA DES PMS SAINT-LOUBOUER 4 (125000 m³)		117 000	78	18229	2642510	ASA DES PMS	29400297700014	423508.439999999653	6292265.4999999990
etiage 2023	18240	20135	20 DUHORT-BACHEN	D	547	Riviere Lourden alimentee par CACG/DUHORT BACHEN		475 819	322,41	18240	7ME6910-61841-P	ASA DE DUHORT-BACHEN	29400045000014	433406.000188888757	6295451.0045301972
etiage 2023-2024	18255	36698	LATRILLE	ZB	17	Riviere Brousseau		650 000	480	18255	Inutile	ASA DE SAINT-AGNET	29400069000015	434731.899999999616	6284634.4999999988
etiage 2023	18256	36699	LATRILLE	ZA	35	Reservoir SAINT-AGNET (650000 m³)		650 000	480	18256	98RC 5030	ASA DE SAINT-AGNET	29400069000015	434872.559999999559	6285581.4999999988
etiage 2023-2024	18285	36729	AIRE-SUR-L'ADOUR	BD	125	SOURCE ET RUISSELLEMENT		140 000	87,5	18285	Inutile	ASA DE BEGORRE	29400054200018	434446.599999999569	6290745.9999999990
etiage 2023	18286	36731	AIRE-SUR-L'ADOUR	BD	101	Reservoir TROUSSIN (140000 m³)		140 000	87,5	18286	83259	ASA DE BEGORRE	29400054200018	434610.899999999674	6290926.9999999990
etiage 2023-2024	18297	36744	LATRILLE			Riviere Brousseau		2 400 000	1583,75	18297	Inutile	ASA DE BEGORRE	29400054200018	435236.159999999625	6286477.9999999989
etiage 2023	18298	36745	LATRILLE	B	323	Reservoir CACG/LATRILLE (2400000 m³)		364 730	364,73	18298	225289	ASA DE BEGORRE	29400054200018	435173.19999999962	6288122.4999999989
etiage 2023-2024	18299	36801	BASTENNES	E	138	SOURCE ET RUISSELLEMENT		4 000	4	18299	Inutile	LARRERE BERNARD	32888902700012	396691.029999999679	6291863.4999999990
etiage 2023	18308	5847	2011 CAUPENNE	ZA	54	Riviere Louts alimentee par CACG/HAGETMAU		22 500	15	18308	Inutile	SCEA FERME DE BROUGN	34515300100010	397729.00021531526	6297393.0045291200
etiage 2023-2024	18317	5069	2011 DUHORT-BACHEN	B	95	NAPPE ALLUVIALE CONVENTION CACG		50	36,378	18317	01WA0123020	EARL DUFAU	38407434000017	434496.159999999509	6298154.9999999988
etiage 2023	18317	5069	2011 DUHORT-BACHEN	B	95	NAPPE ALLUVIALE CONVENTION CACG		41 762	24,21	18317	01WA0123020	EARL DUFAU	38407434000017	434496.159999999509	6298154.9999999988
etiage 2023-2024	18318	36829	DUHORT-BACHEN	A	74	Riviere Burus alimentee par ASA DE PLAINE SAINT JEAN		40 104		18318	Inutile	EARL DUFAU	38407434000017	432507.439999999595	6298970.9999999989
etiage 2023-2024	18322	36842	CAZALIS	B	180	Riviere Cazalis (affil Luy de France)		203 000	135,33	18322	Inutile	ASA DE CAZALIS	29400068200012	405730.749999999534	6287625.4999999989
etiage 2023	18322	36842	CAZALIS	B	180	Riviere Cazalis (affil Luy de France)		74 573	56,07	18322	Inutile	ASA DE CAZALIS	29400068200012	405730.749999999534	6287625.4999999989
etiage 2023-2024	18332	36857	EYRES-MONCUBE	A	514	Reservoir EYRES-MONCUBE (140000 m³)		140 000		18332	80411	ASA DE EYRES-MONCUBE	29400048400013	414261.000203606905	6298335.0045299572
etiage 2023	18332	36857	EYRES-MONCUBE	A	514	Reservoir EYRES-MONCUBE (140000 m³)		140 000	93,33	18332	80411	ASA DE EYRES-MONCUBE	29400048400013	414261.000203606905	6298335.0045299572
etiage 2023	18351	36880	VIELLE-TURSAN	ZI	7	Riviere BASSIBE		2 295	1,7	18351	Inutile	AR VIELLE TURSAN	2940008800012	421729.899999999616	6294031.9999999989
etiage 2023-2024	18371	36905	RIVIERE-SAAS-ET-GOURBY			Riviere MAGESTE		13 000	10,4	18371	Inutile	EARL DU MAAS	53145688700011	365095.559999999532	6295606.9999999990
etiage 2023	18371	36905	RIVIERE-SAAS-ET-GOURBY			Riviere MAGESTE		12 210	6,6	18371	Inutile	EARL DU MAAS	53145688700011	365095.559999999532	6295606.9999999990
etiage 2023-2024	18399	36938	DOAZIT			Ruisseau affluent Gouaougue Q3061080		30 000	25	18398	Inutile	ASA DE DOAZIT-MAYLIS	29400033600015	403833.559999999648	6294898.4999999989
etiage 2023	18399	36940	DOAZIT	A	974	Reservoir ROUMENTON (30000 m³)		7 200	6	18399	01332130	ASA DE DOAZIT-MAYLIS	29400033600015	403856.879999999539	6295058.9999999988
etiage 2023-2024	18400	36941	DOAZIT	F	1116	SOURCE ET RUISSELLEMENT		36 000	30	18400	Inutile	ASA DE DOAZIT-MAYLIS	29400033600015	404038.559999999532	6294313.4999999988
etiage 2023-2024	18402	36944	DOAZIT	F	798	Riviere GOUACHARD		140 000	116,67	18402	Inutile	ASA DE DOAZIT-MAYLIS	29400033600015	403713.659999999509	6294403.9999999990
etiage 2023	18403	36947	MAYLIS	B	151	Reservoir COUDASSOT (140000 m³)		94 320	78,6	18403	En cours	ASA DE DOAZIT-MAYLIS	29400033600015	403233.619999999471	6294098.4999999987
etiage 2023	18408	36943	DOAZIT	F	797	Reservoir COUDICANNE (36000 m³)		87 456	72,88	18408	WA0153063	ASA DE DOAZIT-MAYLIS	29400033600015	403772.27999999962	6294098.4999999987
etiage 2023-2024	18412	36958	MAYLIS			Riviere TUILERIE (aff. Louts)		89 000	74,17	18412	Inutile	ASA DE DOAZIT-MAYLIS	29400033600015	401243.779999999504	6294231.4999999988
etiage 2023	18413	36960	MAYLIS	B	322	Reservoir TUILERIE DE MAYLIS (89000 m³)		105 396	87,83	18413	WA0153062	ASA DE DOAZIT-MAYLIS	29400033600015	400949.969999999448	6294019.9999999987
etiage 2023-2024	18418	36966	CASTEL-SARRAZIN			Riviere YERE		280 000	184	18418	Inutile	ASA CASTEL-SARRAZIN	29400037700019	393652.439999999537	6286295.9999999987
etiage 2023	18419	36968	CASTEL-SARRAZIN	ZK	126	Reservoir MIQUEOU (280000 m³)		276 000	184	18419	Debimetre 6776	ASA CASTEL-SARRAZIN	29400037700019	393151.000217920286	6286641.0045269966
etiage 2023	18437	37000	FARGUES	A	173	Reservoir GACHOT 2 (5000 m³)		5 000	5	18437	WA01231433	SAINT ORENS JEAN-LUC	52013192100014	420408.749999999593	6298580.4999999989
etiage 2023-2024	18438	37001	LABASTIDE-D'ARMAGNAC	G	219	RUISSELLEMENT		15 600	13	18438	Inutile	GAUBE CATHERINE	49250659700011	442522.059999999648	6320198.4999999989
etiage 2023	18441	37012	BATS	ZL	13	Riviere Bas		22 950	17	18441	01WZ175151	EARL BAILLERAT	7927226900013	421307.559999999532	6291748.9999999987
etiage 2023-2024	18442	37014	ARTHEZ-D'ARMAGNAC	A	202	RUISSELLEMENT		10 000	7,71	18442	Inutile	DOMAINE D'OGNOAS	22400001800214	437532.299999999581	6316328.9999999990
etiage 2023	18445	37044	SAINT-PERDON	AH	13	Riviere Midouze		39 360	16	18445	01131727	GFR NADETTE	42158260200015	408487.059999999599	6318523.9999999989
etiage 2023-2024	18447	37063	SAINT-AGNET	ZH	60	SOURCE ET RUISSELLEMENT		12 000	12	18447	Inutile	SCEA DU CHAROULET	34092951200028	432606.529999999562	6283324.9999999987
etiage 2023	18448	37064	SAINT-AGNET	ZH	60	Reservoir CARRASOUS (12000 m³)		12 000	12	18448	WA0133693	SCA DU CHAROULET	34092951200028	436233.799999999581	6283353.4999999989
etiage 2023-2024	18449	37070	AMOU	A	556	Ruisseau affluent Luy de Beam		1 500	1,5	18449	Inutile	BERGEE PHILIPPE	38977289000018	397309.299999999406	6285038.4999999988
etiage 2023	18449	37070	AMOU	A	556	Ruisseau affluent Luy de Beam									

Période	N° point OUGC IRRIGADOUR	Nom du point de prélèvement - Administrateur	Commune du point de prélèvement	Section cadastrale	Numéro cadastral	Nom de ressource	Débit demandé (m3/h)	Volume (m3)	Superficie irriguée (ha)	N° du point parent	N° du dispositif de comptage	Raison sociale	SIRET	X	Y
hors étiaje 2023-2024	18637	37603	ESTIBEAUX	F	205	Riviere RACHOU Q34-0460		13 000	13	18637	Inutile	EARL CHEMIN DU LISE	41760984900019	384323.000224250951	6284189.004526138
étiaje 2023	18637	37603	ESTIBEAUX	F	205	Riviere RACHOU Q34-0460		7 560	7	18637	Inutile	EARL CHEMIN DU LISE	41760984900019	384323.000224250951	6284189.004526138
étiaje 2023	18639	37608	RIVIERE-SAAS-ET-GOURBY	K	121	Ruisseau de Jouanin Q3501010	6		1	18639	En cours	GOMES ANNE-MARIE	52945120500015	362462.21999999939	6298888.999999988
étiaje 2023	18640	37621	MIMBASTE	H	1049	Reservoir SIN DE LAUGARET (6000 m³)	30	1 187	0,86	18640	WA041A622	SCEA CAMP DE LA VIGNE	53400511100016	378330.24999999948	6292011.999999989
hors étiaje 2023-2024	18644	37635	BOURDALAT			SOURCE ET RUISSELLEMENT	25 000	25	18644	Inutile	EARL TAPIAU	42325409300010	441378.69999999962	6309213.499999911	
hors étiaje 2023-2024	18645	37636	SAINT-CRICQ-CHALOSSE	B	1	Riviere GOUACHARD	25 000	9	18645	Inutile	EARL DE JOUANNETON	37867989800015	401711.159999999451	6292875.999999988	
étiaje 2023	18646	37637	SAINT-CRICQ-CHALOSSE	B	3	Reservoir LE PLANCOQ (25000 m³)	35	25 000	9	18646	WA0123213	EARL DE JOUANNETON	37867989800015	401719.77999999962	6292952.999999990
hors étiaje 2023-2024	18647	37638	SAINT-FOY	A	17	Riviere MOULIN DE POUDESSEAU	29 500	22	18647	Inutile	EARL PHILIPPE TARTAS	48993410900013	432298.299999999639	6321353.999999989	
étiaje 2023	18650	37644	YZOSSE	A	267	Ruisseau MOURELLES Q3121060		0,61	18650	WA01131279	EARL DE HOUDI	34496118000017	377662.0002262637	6298756.004528483	
étiaje 2023	18651	37646	SAINT-JEAN-DE-LIER	C	536	NAPPE ALLUVIALE DES TERRASSES RECENTES	5 145	2,45	18651	WA9913198	SCEA LES MIMOSAS	37915189700012	388273.00022368923	6305200.004530034	
hors étiaje 2023-2024	18652	37646	EUGENIE-LES-BAINS	G	162	Reservoir JEANCABE (43000 m³)	35	17 012	11,76	18652	WA0113377	EARL SAUBANERE	49499468000014	428151.000193530403	6309001.004529569
hors étiaje 2023-2024	18653	37648	PARLEBOSQ	F	204	Riviere Saint-Cricq	80 000	36,12	18653	Inutile	EARL DU HERS	50327265000014	458869.469999999623	6319111.999999989	
étiaje 2023	18654	37649	PARLEBOSQ	G	8	Reservoir DÉPART (30000 m³)	120	482 400	236,86	18654	En cours	EARL DU HERS	50327265000014	458667.499999999651	6319369.499999989
étiaje 2023	18657	37662	BEYLONGUE	D	252	NAPPE DU MIOCENE (AQUITAINIEN)	205	217 396	78,2	18657	01WZ28614	EARL GRAND COURNAOU	75104400900015	393664.000219122274	6319201.004532435
étiaje 2023	18659	37680	SAINT-GEIN	ZC	32	Reservoir LE BOUE (45000 m³)	60	17 835	6,33	18659	15AEH02487	GAC DE BLAZIA	39493445900014	434188.00018973762	6307976.004532309
hors étiaje 2023-2024	18660	37681	SAINT-GEIN	ZC	32	Riviere ARBOUS	17 833	6,33	18660	Inutile	GAC DE BLAZIA	39493445900014	433938.000189964892	6307784.004532269	
hors étiaje 2023-2024	18661	37704	SOUPROSSE	B	252	Ruisseau affluent Bahus Q1221020	50 000	38	18661	Inutile	TASTET CYRIL	400930.219999999623	6305434.499999989		
hors étiaje 2023-2024	18662	37723	BAHUS-SOUBIRAN	B	252	Ruisseau affluent Bahus Q1221020	50 000	38	18662	Inutile	ASA DES PMS	29400297700014	429253.119999999588	6293309.999999988	
étiaje 2023	18665	37729	BOURDALAT			Reseau Collectif CHARRROS	18665	ASA 37729		18665	ASA 37729	SCEA LES TROIS SITES	44294437700013	441776.969999999623	6311266.999999990
étiaje 2023	18666	37730	BOURDALAT			Reseau Collectif CHARRROS	18666	WTHM1202072		18666	WTHM1202072	EARL BERNICOT	43138674700015	441687.000184486446	6308989.004532742
étiaje 2023	18667	37744	BOURDALAT	D	277	Reservoir L'HOSTE (52000 m³)	80	67 000	50,28	18667	01WZ50477	EARL BIGNOLLES	41179887900010	404999.299999999581	6310460.999999989
étiaje 2023	18669	37753	BEGAAR	D	401	Riviere RETIONS (Affluent Midouze)	25	9 280	4	18669	WA021A276	EARL LE NOY	53329924400012	392025.000219891139	6309701.004530918
étiaje 2023	18671	37759	AUDON	A	57	Riviere Midouze	28	15 799	6,81	18671	00WZ0038434	MARROCC MICHEL	39377271000017	391908.879999999481	6307669.499999990
hors étiaje 2023-2024	18674	37770	HINX	E	238	Ruisseau Kehut Q3411110	1	1 000	1	18674	Inutile	EARL MARSAN	34479723800013	385095.659999999509	6297419.999999989
étiaje 2023	18674	37770	HINX	E	238	Ruisseau Kehut Q3411110	1	665	0,5	18674	Inutile	EARL MARSAN	34479723800013	385095.659999999509	6297419.999999989
étiaje 2023	18675	37771	HINX	E	239	Reservoir MENE AMONT (1000 m³)	50	1 000	1	18675	WA0911A097	EARL MARSAN	34479723800013	385085.000224296644	6297431.004528582
hors étiaje 2023-2024	18676	37772	SORT-EN-CHALOSSE	B	194	Riviere JOUANDEOU Q3421180	4	4 000	2,4	18676	WWA0113645	EARL MARSAN	34479723800013	383736.000225183088	6295815.004528239
étiaje 2023	18676	37772	SORT-EN-CHALOSSE	B	194	Riviere JOUANDEOU Q3421180	4	4 788	3,6	18676	WWA0113645	EARL MARSAN	34479723800013	383736.000225183088	6295815.004528239
étiaje 2023	18681	37787	MONSEGUR	ZN	46	Reservoir PICHOT DE MONSEGUR (2000 m³)	25	2 000	1,6	18681	ZR5735	CAPEVIELLE YANNICK	50218619000018	413343.379999999539	6284042.499999989
hors étiaje 2023-2024	18682	37788	MONSEGUR	ZK	97	Ruisseau affluent du Luy Q3241030	2	2 000	1,6	18682	Inutile	CAPDEVIELLE YANNICK	50218619000018	413365.69999999962	6284082.499999990
hors étiaje 2023-2024	18683	37789	BAHUS-SOUBIRAN	ZB	4C	Riviere Bahus	30 000	21	18683	Inutile	EARL FRANCILLAS	38357483700019	428968.55999999959	6290538.999999989	
étiaje 2023	18684	37790	BAHUS-SOUBIRAN	ZB	4C	Reservoir FRANCILLAS (30000 m³)	40	30 000	21	18684	WA0123017	EARL FRANCILLAS	38357483700019	429030.159999999509	6306991.999999988
hors étiaje 2023-2024	18686	37795	MUGRON	AH	39	Ruisseau de Chai Q3070550	12 000	9,6	18686	Inutile	SCEA SOCAM	34508434700011	398167.659999999567	6301371.499999988	
étiaje 2023	18686	37795	MUGRON	AH	39	Ruisseau de Chai Q3070550	5 100	3,4	18686	Inutile	SCEA SOCAM	34508434700011	398167.659999999567	6301371.499999988	
étiaje 2023	18687	37800	SAINT-JUSTIN	I	477	Reservoir LARTIGASSOT (35000 m³)	50	14 000	8	18687	ZJ31792	EARL DE LA DOUZE	49281782000011	441075.000185475219	6324679.004530525
hors étiaje 2023-2024	18688	37805	SAINT-GEOURS-DE-MAREM	BS	27	Riviere bisens	2 000	0,7	18688	Inutile	EARL LAUDOUAR	41207663000018	360748.029999999504	6292668.499999990	
étiaje 2023	18688	37805	SAINT-GEOURS-DE-MAREM	BS	27	Riviere bisens	4 270	2,8	18688	Inutile	EARL LAUDOUAR	41207663000018	360748.029999999504	6292668.499999990	
hors étiaje 2023-2024	18689	5443_201	LE FRECHE	H	212	Riviere Midou alimentée par CACG/CHARROS	22	14 400	8,57	18689	WA093A140W102	TENNESON NICOLE	43058138900011	438206.399999999618	6316656.999999989
étiaje 2023	18691	37816	POYARTIN			SOURCE ET RUISSELLEMENT	4 000	3,33	18691	02WZ1024756	EARL FERME DE PAILLON	42097148300011	387046.00022835457	6295855.004528393	
étiaje 2023	18691	37816	POYARTIN			SOURCE ET RUISSELLEMENT	2 221	1,67	18691	02WZ1024756	EARL FERME DE PAILLON	42097148300011	387046.00022835457	6295855.004528393	
étiaje 2023	18692	37817	POYARTIN	G	509	Reservoir LOLOM (4000 m³)	40	4 000	3,33	18692	02WZ1024756	EARL FERME DE PAILLON	42097148300011	387014.0002282842	6300078.999999988
étiaje 2023	18694	37819	GAMARDE-LES-BAINS	C	256	Reservoir PEDUMAS (2400 m³)	25	2 400	1,5	18694	WA0113652	SCA DE BOURDETTE	39067467900019	388918.559999999474	6300078.999999988
hors étiaje 2023-2024	18695	37820	GAMARDE-LES-BAINS	H	343	SOURCE ET RUISSELLEMENT	9 000	4,5	18695	Inutile	EARL DE BIRAN	43156534000012	387272.469999999623	6299974.999999992	
étiaje 2023	18696	37821	GAMARDE-LES-BAINS	H	343	Reservoir PIQUEMIL (9000 m³)	40	9 000	4,5	18696	WA0113652	EARL DE BIRAN	43156534000012	387272.469999999623	6299974.999999992
hors étiaje 2023-2024	18697	37822	GAMARDE-LES-BAINS			SOURCE ET RUISSELLEMENT	12 000	7,5	18697	Inutile	EARL DE BIRAN	43156534000012	386988.059999999532	6300018.499999989	
étiaje 2023	18698	37823	GAMARDE-LES-BAINS	H	341	Reservoir LAHARIE (12000 m³)	40	12 000	7,5	18698	WA0113652	EARL DE BIRAN	43156534000012	387176.659999999567	6299994.999999990
hors étiaje 2023-2024	18699	37825	PERQUIE	A	196	Riviere COULAUMET Q2140500	1 200	0,96	18699	Inutile	TARBE GILLES	40412516300018	437477.599999999686	6314802.999999990	
étiaje 2023	18699	37825	PERQUIE	A	196	Riviere COULAUMET Q2140500	9 060	6,04	18699	Inutile	TARBE GILLES	40412516300018	437477.599999999686	6314802.999999990	
étiaje 2023	18700	37826	PERQUIE	A	196	Reservoir DESTOUT (1200 m³)	40	1 200	0,96	18700	02WZ1024756	TARBE GILLES	40412516300018	437484.719999999623	6314775.999999989
hors étiaje 2023-2024	18701	37828	POMAREZ	ZO	46	SOURCE ET RUISSELLEMENT	15 000	14,29	18701	13AE1106934	SCEA SERGE DUCASSE	39819969500014	391917.00021891389	6285140.004526651	
étiaje 2023	18701	37828	POMAREZ	ZO	46	SOURCE ET RUISSELLEMENT	4 331	4,01	18701	13AE1106934	SCEA SERGE DUCASSE	39819969500014	391917.00021891389	6285140.004526651	
hors étiaje 2023-2024	18702	37829	POMAREZ	ZO	48	Reservoir AYGUE TRUQUE (15000 m³)	50	15 000	14,29	18702	13AC1106934	SCEA SERGE DUCASSE	39819969500014	391958.00021888077	6285052.004526636
étiaje 2023	18702	37829	POMAREZ	ZO	48	Reservoir AYGUE TRUQUE (15000 m³)	60	15 000	14,29	18702	13AC1106934	SCEA SERGE DUCASSE	39819969500014	391958.00021888077	6285052.004526636
hors étiaje 2023-2024	18707	37836	HINX			SOURCE ET RUISSELLEMENT	1 800	1,8	18707	Inutile	LALANNE STEPHANE	43804694800032	382116.059999999474	6298188.499999988	
étiaje 2023	18707	37836	HINX			SOURCE ET RUISSELLEMENT	16 400	8,2	18707	Inutile	LALANNE STEPHANE	43804694800032	382116.059999999474	6298188.499999988	
étiaje 2023	18708	37837	HINX	C	131	Reservoir PÉPINIERE (1200 m³)	25	1 800	1,8	18708	R2113517	LALANNE STEPHANE	43804694800032	382191.00022638432	6298172.004528584
étiaje 2023	18710	37840	HINX	E	153	Reservoir BIRECASTET (500 m³)	25	500	0,48	18710	01WZG24915	LALANNE STEPHANE	43804694800032	384691.0002	

Période	N° point OUGC IRRIGADOUR	Nom du point de prélèvement - Administratif	Commune du point de prélèvement	Section cadastrale	Numéro cadastral	Nom de ressource	Débit demandé (m3/h)	Volume (m3)	Superficie irriguée (ha)	N° du point parent	N° du dispositif de comptage	Raison sociale	SIRET	X	Y	
hors etiage 2023-2024	18822	38590	POYANNE	A	24	NAPPE ALLUVIALE DES TERRASSES RECENTES		2 500	2,5	18822	Inutile	MONCOT NATHALIE	38903903300011	392350.000219422218	6304100.0045300271	
etiage 2023	18822	38590	POYANNE	A	24	NAPPE ALLUVIALE DES TERRASSES RECENTES	33 066	18,37	18822	Inutile	MONCOT NATHALIE	38903903300011	392350.000219422218	6304100.0045300271		
etiage 2023	18823	38592	TILH	F	194	Riviere Arrigan Grand	25 000	25	18823	Inutile	EARL PIROUAS	39028305900017	390903.879999999481	6281251.9999999888		
etiage 2023	18823	38592	TILH	F	194	Riviere Arrigan Grand	40	27 000	25	18823	Inutile	EARL PIROUAS	39028305900017	390903.879999999481	6281251.9999999888	
hors etiage 2023-2024	18825	38701	LATRILLE	C	249	SOURCE ET RUISSELLEMENT	26 000	20,8	18825	Inutile	EARL DE BAQUE	35196948000018	434841.939999999595	6285866.4999999899		
etiage 2023	18825	38701	LATRILLE	C	249	SOURCE ET RUISSELLEMENT	7 020	5,2	18825	Inutile	EARL DE BAQUE	35196948000018	434841.939999999595	6285866.4999999899		
hors etiage 2023-2024	18826	38730	CAMPAGNE			Riviere Blaye	30 000	16,67	18826	Inutile	ASA DE CAMPAGNE	29400065800012	408371.339999999518	6311723.9999999899		
hors etiage 2023-2024	18830	38783	HINX	B	184	RUISSELLEMENT	16 000	8,43	18830	Inutile	LALANNE DENIS	34036734100013	381235.159999999509	6298089.9999999899		
hors etiage 2023-2024	18831	38788	LACQUY	D	227	Riviere Lacquy	5 000	4	18831	Inutile	EARL PHILIPPE TARTAS	48993410900013	436545.499999999593	6322655.4999999900		
etiage 2023	18831	38788	LACQUY	D	227	Riviere Lacquy	3 000	2	18831	Inutile	EARL PHILIPPE TARTAS	48993410900013	436545.499999999593	6322655.4999999900		
hors etiage 2023-2024	18832	38789	LACQUY	D	65	Ruisseau TEFLAT Q2131000	45 000	36	18832	Inutile	EARL PHILIPPE TARTAS	48993410900013	437501.059999999707	6323568.4999999899		
etiage 2023	18832	38789	LACQUY	D	65	Ruisseau TEFLAT Q2131000	1 500	1	18832	Inutile	EARL PHILIPPE TARTAS	48993410900013	437501.059999999707	6323568.4999999899		
etiage 2023	18833	38791	GAILLERES	B	710	Reservoir MAULON (20000 m³)	30		16716	01WZ159288	EARL PHILIPPE TARTAS	48993410900013	430117.00019315572	6320503.0045340498		
etiage 2023	18835	38794	BENQUET	F	335	NAPPE ALLUVIALE DES TERRASSES RECENTES	45	34 200	19	18835	11ACH102678	CASTAING FRANCIS	33959530800018	417259.529999999662	6304962.4999999900	
hors etiage 2023-2024	18836	38806	TARTAS	C	146	Riviere CONDRETTE	5 000	3,33	18836	Inutile	LESPIAUCQ EMILIEENNE	79848165100015	395915.279999999504	6310897.9999999888		
etiage 2023	18836	38806	TARTAS	C	146	Riviere CONDRETTE	1 554	0,67	18836	Inutile	LESPIAUCQ EMILIEENNE	79848165100015	395915.279999999504	6310897.9999999888		
hors etiage 2023-2024	18839	5836_2011	SOUPROSSE	M	36	NAPPE ALLUVIALE CONVENTION CACG	40	4 800	0	18839	WA023A086	SCEA LES DEUX PIGNONS	400702.000213419533	6302596.0045301288		
etiage 2023	18839	5836_2011	SOUPROSSE	M	36	NAPPE ALLUVIALE CONVENTION CACG	2 933	1,7	18839	WA023A086	SCEA LES DEUX PIGNONS	400702.000213419533	6302596.0045301288			
etiage 2023	18840	5870_2011	BONNEGARDE	C	168	Riviere Luy de Bearn alimentee par CACG/AYGUELONGUE	40	15 000	10	18840	WA072A183	SCEA DU LUY	41016458600019	400167.000212863379	6328032.0045260788	
hors etiage 2023-2024	18841	38827	SAINT-JUSTIN	I	275	Ruisseau Groat Q2-Q290 affluent Douze	13 500	13,5	18841	Inutile	SCEA D'ARQUILLE	533980800018	441690.099999999627	6324212.4999999899		
etiage 2023	18842	38828	SAINT-JUSTIN	I	275	Reservoir Groat (13500 m³)	25	13 500	13,5	18842	932698	SCEA D'ARQUILLE	533980800018	441596.000185091631	6324357.0045350001	
hors etiage 2023-2024	18843	38829	LATRILLE	ZC	50	SOURCE ET RUISSELLEMENT	4 000	4,5	18843	Inutile	EARL LAGRABETTE	79153188200011	435077.119999999588	6286405.9999999888		
etiage 2023	18844	38830	LATRILLE	ZC	50	Reservoir LAGRABE (4000 m³)	50	4 000	4,5	18844	01035240	EARL LAGRABETTE	79153188200011	435062.879999999597	6286370.9999999899	
hors etiage 2023-2024	18846	38834	MONTGAILLARD	G	308	Riviere Techenerat	34 500	23	18846	Inutile	EARL DE CAUBET	41347339800019	422177.159999999625	6301398.9999999900		
etiage 2023	18847	38835	MONTGAILLARD	G	303	Reservoir DURIEU (34500 m³)	40	34 500	23	18847	WA033A323	EARL DE CAUBET	41347339800019	422073.619999999588	6301571.9999999900	
hors etiage 2023-2024	18850	38839	SAINT-PERDON	AN	160	SOURCE ET RUISSELLEMENT	6 000	3	18850	Inutile	DESQUIBES DOMINIQUE	42040751200011	412427.099999999569	6314019.9999999899		
hors etiage 2023-2024	18851	38846	SAINT-MARTIN-D'ONEY	P	9	Riviere MOULIN DE MELLAN	5 000	2,5	18851	Inutile	LESPIAUCQ EMILIEENNE	79848165100015	403798.000211907027	6319558.0045329011		
etiage 2023	18851	38846	SAINT-MARTIN-D'ONEY	P	9	Riviere MOULIN DE MELLAN	11 070	4,5	18851	Inutile	LESPIAUCQ EMILIEENNE	79848165100015	403798.000211907027	6319558.0045329011		
hors etiage 2023-2024	18852	38847	TARTAS	G	798	Ruisseau de Menet affluent Midouze Q2690250	9 100	4,55	18852	Inutile	BATS DOMINIQUE	40049450000016	392606.000219474488	6309626.0045309344		
etiage 2023	18852	38847	TARTAS	G	798	Ruisseau de Menet affluent Midouze Q2690250	7 378	3,18	18852	Inutile	BATS DOMINIQUE	40049450000016	392606.000219474488	6309626.0045309344		
hors etiage 2023-2024	18857	38855	MOUSCARDES	C	659	Ruisseau affluent Arrigan Grand Q3431140	240	40 000	40	18857	Inutile	ASA DE MOULIOTS	29400062500011	387533.000221954484	6283667.0045261834	
etiage 2023	18857	38855	MOUSCARDES	C	659	Ruisseau affluent Arrigan Grand Q3431140	12 960	12	18857	Inutile	ASA DE MOULIOTS	29400062500011	387533.000221954484	6283667.0045261834		
etiage 2023	18858	38856	MOUSCARDES	C	666	Reservoir LOUS PINS HAOUTS (40000 m³)	240	40 000	40	18858	WA9610900	ASA DE MOULIOTS	29400062500011	387271.000221407479	6283681.0045261722	
hors etiage 2023-2024	18864	38862	LE VIGNAU	D	462	SOURCE ET RUISSELLEMENT	1 200	0,8	18864	Inutile	GAEZ DU COS	32443110500018	435516.969999999506	6302083.9999999899		
etiage 2023	18864	38862	LE VIGNAU	D	462	SOURCE ET RUISSELLEMENT	20 520	15,2	18864	Inutile	GAEZ DU COS	32443110500018	435516.969999999506	6302083.9999999899		
hors etiage 2023-2024	18866	38866	SAINT-GEIN	B	7	Riviere Ludon	250 000	166,66	18866	Inutile	SI AMENAGEMENT LUDON	25400194400019	435533.659999999567	6309213.4999999899		
etiage 2023	18870	38874	DONZACQ	F	385	Riviere Luy reunis	45	4 763	4,41	18870	WA0133009	EARL DE JOUANDEOU	34381070100015	392323.969999999448	6290697.4999999888	
etiage 2023	18871	38875	DONZACQ	F	320	Riviere Luy reunis	45	4 774	4,42	18871	WA0133009	EARL DE JOUANDEOU	34381070100015	392654.029999999562	6290501.9999999899	
hors etiage 2023-2024	18872	38876	DONZACQ	A	175	SOURCE ET RUISSELLEMENT	10 000	10	18872	Inutile	EARL DE JOUANDEOU	34381070100015	392134.399999999558	6292307.4999999888		
etiage 2023	18872	38876	DONZACQ	A	175	SOURCE ET RUISSELLEMENT	7 906	7,32	18872	Inutile	EARL DE JOUANDEOU	34381070100015	392134.399999999558	6292307.4999999888		
hors etiage 2023-2024	18873	38884	MORGANX	A	233	Riviere LA JEUNESSE	6 000	6	18873	Inutile	LATASTE JEAN PAUL	35349560900011	412693.399999999616	6285302.4999999888		
etiage 2023	18873	38884	MORGANX	A	233	Riviere LA JEUNESSE	10 374	7,8	18873	Inutile	LATASTE JEAN PAUL	35349560900011	412693.399999999616	6285302.4999999888		
etiage 2023	18874	38887	SAINT-GEIN	B	213	NAPPE DU MIOECNE (ARMAGNAC)	83 848	46,38	18874	22AEIO09955	EARL BARBES PIGNAGNO	48974186800017	431303.000190615829	6309312.0045324811		
etiage 2023	18875	38890	TARTAS	G	626	NAPPE DU MIOECNE	31 692	11,4	18875	R1613876	EARL DU BOUSCAT	53190982800018	395322.000217662692	6311227.0045312997		
hors etiage 2023-2024	18877	38895	NASSIET	A	469	Ruisseau de Lapeyre Q3261050	25 000	16,67	18877	Inutile	EARL DE LADON	34939906300016	400447.779999999504	6285249.4999999888		
etiage 2023	18877	38895	NASSIET	A	469	Ruisseau de Lapeyre Q3261050	5 759	4,33	18877	Inutile	EARL DE LADON	34939906300016	400447.779999999504	6285249.4999999888		
hors etiage 2023-2024	18878	38900	CANDRESSE	C	154	SOURCE ET RUISSELLEMENT	5 400	4,32	18878	Inutile	BERDOYES PATRICK	45169733800015	380987.779999999504	6296185.9999999888		
etiage 2023	18878	38900	CANDRESSE	C	154	SOURCE ET RUISSELLEMENT	904	0,68	18878	Inutile	BERDOYES PATRICK	45169733800015	380987.779999999504	6296185.9999999888		
hors etiage 2023-2024	18879	38902	CARZEN-POINSON	C	265	SOURCE ET RUISSELLEMENT	12 000	4	18879	Inutile	EARL DUPOUY	41538119300010	394292.699999999943	6316219.9999999877		
etiage 2023	18879	38902	CARZEN-POINSON	C	265	SOURCE ET RUISSELLEMENT	14 802	6,38	18879	Inutile	EARL DUPOUY	41538119300010	394292.699999999943	6316219.9999999877		
hors etiage 2023-2024	18881	38905	LAGRANGE	D	423	Ruisseau de La Picholle Q2261000	40 000	32	18881	Inutile	EARL DE PORTETENI	42353407200016	452546.029999999562	6324332.9999999888		
etiage 2023	18881	38911	GAMARDE-LES-BAINS	D	423	Ruisseau affluent Louts Q3081030	225	8,45	18881	WA113652	SCA DE BOURDETTE	39067467900019	389198.000221474213	6299704.0045291531		
hors etiage 2023-2024	18884	38922	HAGETMAU	AH	49	SOURCE ET RUISSELLEMENT	6 000	4,8	18884	Inutile	LAMORERE JEAN LUC	39366797700010	412436.219999999623	6291564.4999999900		
etiage 2023	18884	38922	HAGETMAU	AH	49	SOURCE ET RUISSELLEMENT	1 620	1,2	18884	Inutile	LAMORERE JEAN LUC	39366797700010	412436.219999999623	6291564.4999999900		
hors etiage 2023-2024	18887	38927	CAZERES-SUR-L'ADOUR	C	154	RUISSELLEMENT	10 000	7,5	18887	Inutile	GAEZ HOURAT	39410322000015	432788.599999999569	6302667.9999999888		
etiage 2023	18888	38928	MONSEGUR	ZH	51	SOURCE ET RUISSELLEMENT	10 787	7,19	18888	Inutile	EARL ARC EN CIEL	53009691600016	415895.619999999553	6285368.4999999888		
etiage 2023	18888	38928	MONSEGUR	ZH	51	SOURCE ET RUISSELLEMENT	12 020	11,3	18888	Inutile	EARL ARC EN CIEL	53009691600016	415895.619999999553	6285368.4999999888		
hors etiage 2023-2024	18889	38929	MONSEGUR	ZH	39	SOURCE ET RUISSELLEMENT	6 000</									

Période	N° point OUGC IRRIGADOUR	Nom du point de prélèvement - Administré	Commune du point de prélèvement	Section cadastrale	Numéro cadastral	Nom de ressource	Débit demandé (m3/h)	Volume (m3)	Superficie irriguée (ha)	N° du point parent	N° du dispositif de comptage	Raison sociale	SIRET	X	Y	
étiage 2023	18995	39505	BEYLONGUE	B	88	NAPPE DU MIOCENE	110	116 760	42	18995	WA0013394	LABARRIERE BENOIT	40432470900017	394031.000219038979	6323505.0045330672	
étiage 2023	18996	39511	SAINT-PAUL-LES-DAX	AP	35	NAPPE DU MIO-PLIO-QUATERNAIRE	44	54 900	18	18996	14022047	EARL CLOUJES	44823666100014	367472.739999999423	6303084.4999999888	
étiage 2023	18997	39512	LAMOTHE	C	39	NAPPE DU MARSAN	30	11 160	6,2	18997	WA041A139	EARL LA LEBE	44335538300011	405886.0002099509	6307962.0045312171	
étiage 2023	18998	39513	SAINT-PAUL-LES-DAX	BL	160	NAPPE DU MIOCENE (HELVETIEN)	30	36 300	11	18998	AB 21075	EARL CHANTALAUDE	82395926700019	375868.119999999471	6302648.9999999888	
étiage 2023	18999	39514	LE LEUY	C	6	NAPPE DU MARSAN	35	16 400	8	18999	WA0211039	SCEA DE COUTEROT	51084562100018	406596.000209528836	6310033.0045315173	
étiage 2023	19000	39518	CASTANDET	ZO	151	NAPPE DE L'ARMAGNAC	80	45 400	25	19000	21921583	EARL DE LASSALLE	48185534400018	430391.000192496227	6307901.0045321572	
étiage 2023	19004	39572	LAURET	B	412	Reservoir MOUJOUAN (15000 m³)	30	15 000	12,02	19004	ZR5667	FERRAND HERVE	38439523200018	431770.79999999523	6278670.4999999877	
hors étiage 2023-2024	19015	39601	CLERMONT	B	7	SOURCE ET RUISSELLEMENT		400	0,4	19015		LARREY DOMINIQUE	34031351900019	384348.52999999962	6291952.4999999887	
hors étiage 2023-2024	19016	39604	VILLENEUVE-DE-MARSAN	B	431	Ruisseau de Pitoc Q21550500		13 000	10	19016		EARL DE BALOUS	35290882600014	435514.000189263897	6319460.0045340964	
étiage 2023	19016	39604	VILLENEUVE-DE-MARSAN	B	431	Ruisseau de Pitoc Q21550500		15 000	10	19016		EARL DE BALOUS	35290882600014	435514.000189263897	6319460.0045340964	
étiage 2023	19020	20927 20	GOUTS	B	86	NAPPE ALLUVIALE CONVENTION CACG	13	8 625	5	19020	01131296	BATS EVELYNE	80974418800016	395480.89999999558	6304590.9999999888	
hors étiage 2023-2024	19025	39619	SAINT-PERDON	AO	2	Riviere lagrange		2 400	1,92	19025		NEHLIG REGINE	41763324500010	412131.11999999953	6313139.4999999900	
étiage 2023	19025	39619	SAINT-PERDON	AO	2	Riviere lagrange		2 738	1,18	19025		NEHLIG REGINE	41763324500010	412131.11999999953	6313139.4999999900	
hors étiage 2023-2024	19027	39626	NARROSSE	AE	120	SOURCE ET RUISSELLEMENT		360	0,5	19027		MERIC FLORIAN	79092825300018	375863.719999999623	6297361.4999999900	
hors étiage 2023-2024	19030	39636	AMOU	B	113	SOURCE ET RUISSELLEMENT		20 000	20	19030		EARL DE LADON	34939906300016	397976.27999999962	6285731.4999999897	
étiage 2023	19030	39636	AMOU	B	113	SOURCE ET RUISSELLEMENT		18 620	14	19030		EARL DE LADON	34939906300016	397976.27999999962	6285731.4999999897	
hors étiage 2023-2024	19031	39638	LABASTIDE-D'ARMAGNAC	H	43	SOURCE ET RUISSELLEMENT		15 000	10	19031		TARRIDE JEAN CLAUDE	41464437700015	444302.219999999623	6322731.4999999888	
étiage 2023	19031	39638	LABASTIDE-D'ARMAGNAC	H	43	SOURCE ET RUISSELLEMENT		3 000	2	19031		TARRIDE JEAN CLAUDE	41464437700015	444302.219999999623	6322731.4999999888	
étiage 2023	19032	39640	MAURRIN	A	228	RUISSELLEMENT		25 000	25	19032		EARL COUSTERE	48102384000012	431001.61999999588	6309970.4999999887	
étiage 2023	19035	39645	EUGENIE-LES-BAINS	G	130	SOURCE ET RUISSELLEMENT	35	1 080	0,8	19035		EARL SAUBANERE	49499468400012	427940.000193679356	6292980.0045295566	
hors étiage 2023-2024	19037	39649	AURICE	A	154	Riviere HERTE		8 000	4,6	19037		GAC JEANSARTHE	38754745800019	409140.249999999651	6307680.4999999900	
étiage 2023	19037	39649	AURICE	A	154	Riviere HERTE		21 800	10,9	19037		GAC JEANSARTHE	38754745800019	409140.249999999651	6307680.4999999900	
hors étiage 2023-2024	19038	39650	HINX	B	52	Ruisseau de Laportalotte Q3101050		1 500	1,5	19038		EARL DE MOURAS	42002750000016	381175.659999999392	6298874.4999999877	
étiage 2023	19038	39650	HINX	B	52	Ruisseau de Laportalotte Q3101050		2 475	1,65	19038		EARL DE MOURAS	42002750000016	381175.659999999392	6298874.4999999877	
hors étiage 2023-2024	19039	39651	POMAREZ	D	205	Riviere Larrigand		3 000	3	19039		EARL DU BIELLE	42145577500013	391058.659999999567	6287214.4999999897	
étiage 2023	19039	39651	POMAREZ	D	205	Riviere Larrigand		3 240	3	19039		EARL DU BIELLE	42145577500013	391058.659999999567	6287214.4999999897	
hors étiage 2023-2024	19042	39654	MUGRON	E	328	SOURCE ET RUISSELLEMENT		20 000	20	19042		SCEA DE SALLEBIELE	39980283400016	399089.219999999565	6300095.9999999897	
étiage 2023	19042	39654	MUGRON	E	328	SOURCE ET RUISSELLEMENT		5 700	3,8	19042		SCEA DE SALLEBIELE	39980283400016	399089.219999999565	6300095.9999999897	
hors étiage 2023-2024	19043	39655	LE FRECHE	A	134	Riviere Lacquy		31 172	18,83	19043		DUPORTE CLAUDE	32647176000016	437615.000187808299	6320722.0045343491	
étiage 2023	19043	39655	LE FRECHE	A	134	Riviere Lacquy		9 255	6,17	19043		DUPORTE CLAUDE	32647176000016	437615.000187808299	6320722.0045343491	
hors étiage 2023-2024	19044	39658	LACQUY	D	97	Riviere Lacquy		30 000	30	19044		SARL SOTRALAC	35408612600019	437576.619999999588	6322928.4999999911	
étiage 2023	19044	39658	LACQUY	D	97	Riviere Lacquy		7 500	5	19044		SARL SOTRALAC	35408612600019	437576.619999999588	6322928.4999999911	
hors étiage 2023-2024	19048	39664	GAMARDE-LES-BAINS	G	151	Riviere Pelette		9 500	9,5	19048	R1803208	EARL LEBENNE	38197760200014	386957.000223069685	6299783.0045290701	
étiage 2023	19048	39664	GAMARDE-LES-BAINS	G	151	Riviere Pelette		7 176	5,52	19048	R1803208	EARL LEBENNE	38197760200014	386957.000223069685	6299783.0045290701	
hors étiage 2023-2024	19052	39670	CAUPENNE	C	335	SOURCE ET RUISSELLEMENT		1 200	1,2	19052		CASTAGNOS ALAIN	39378798100017	399088.699999999604	6293584.9999999897	
étiage 2023	19052	39670	CAUPENNE	C	335	SOURCE ET RUISSELLEMENT		494	0,38	19052		CASTAGNOS ALAIN	39378798100017	399088.699999999604	6293584.9999999897	
hors étiage 2023-2024	19056	39677	BOSTENS			Riviere Neuf Fontaines		40 000	31,42	19056		SCEA DOMAINE DE CLAVI	428792.029999999562	6325394.4999999897		
étiage 2023	19056	39677	BOSTENS			Riviere Neuf Fontaines		3 555	1,58	19056		SCEA DOMAINE DE CLAVI	428792.029999999562	6325394.4999999897		
hors étiage 2023-2024	19057	39678	HABAS	D	38	Ruisseau affluent Arrigan Q3431080		11 000	2	19057		SCEA DE BORDENAVE	41084041700019	380727.00022670778	6282207.0045259955	
étiage 2023	19057	39678	HABAS	D	38	Ruisseau affluent Arrigan Q3431080		1 080	1	19057		SCEA DE BORDENAVE	41084041700019	380727.00022670778	6282207.0045259955	
hors étiage 2023-2024	19058	39682	LE LEUY	A	45	Riviere BOUCHAT		9 000	5,74	19058		BIBES THIERRY	39485129900013	405073.249999999593	6309489.9999999900	
étiage 2023	19058	39682	LE LEUY	A	45	Riviere BOUCHAT		39 580	19,79	19058		BIBES THIERRY	39485129900013	405073.249999999593	6309489.9999999900	
hors étiage 2023-2024	19059	39683	SAINT-CRICQ-VILLENEUVE	C	337	Riviere PEDELAS Q2-0250		2 100	1	19059		GAC DES MONDINES	34366220100015	430583.000192706531	6317319.0045336041	
étiage 2023	19059	39683	SAINT-CRICQ-VILLENEUVE	C	337	Riviere PEDELAS Q2-0250		10 000	5	19059		GAC DES MONDINES	34366220100015	430583.000192706531	6317319.0045336041	
hors étiage 2023-2024	19060	39686	HINX	E	324	Reservoir PEYRINES (40000 m³)		25	15 400	7	19060	WA021A260	39067467900019	385549.029999999504	6297279.4999999897	
étiage 2023	19060	39686	HINX	E	324	Reservoir PEYRINES (40000 m³)		120	12 000	7,7	19060	04WZ157300	83398088100019	423943.159999999623	6293253.9999999911	
hors étiage 2023-2024	19062	39691	PARLEBOSQ	G	458	Riviere Saint-Cricq		250 000	112,86	19062		EARL DU HERS	50327265000014	460118.779999999679	6318464.9999999897	
étiage 2023	19062	39691	PARLEBOSQ	G	458	Riviere Saint-Cricq		1 375	0,86	19062		SCEA CAMP DE LA VIGNE	53400511100016	378282.879999999423	6291959.4999999877	
hors étiage 2023-2024	19064	39695	HABAS	C	961	Réservoir SINTOT (8000 m³)		300		19064	WA0113772	EARL DE L'OSSAU	42201605500010	381889.119999999646	6282826.4999999897	
étiage 2023	19064	39695	HABAS	C	961	Réservoir SINTOT (8000 m³)		6 211	5	19064	WA0113772	EARL DE L'OSSAU	42201605500010	381889.119999999646	6282826.4999999897	
hors étiage 2023-2024	19066	39699	HINX	C	111	Riviere MOULIOT		7 000	4,38	19066		SCEA DU HOUSSAT	34158478700012	380744.69999999943	6297363.4999999877	
étiage 2023	19066	39699	HINX	C	111	Riviere MOULIOT		25 197	13,62	19066		SCEA DU HOUSSAT	34158478700012	380744.69999999943	6297363.4999999877	
hors étiage 2023-2024	19073	39755	BAIGTS	C	321	SOURCE ET RUISSELLEMENT		7 000	7	19073		LARRERE BERNARD	32888902700012	396080.11999999953	6295811.4999999888	
étiage 2023	19073	39755	BAIGTS	C	321	SOURCE ET RUISSELLEMENT		3 000	2	19073		LARRERE BERNARD	32888902700012	396080.11999999953	6295811.4999999888	
hors étiage 2023-2024	19078	39777	LENCOUACQ	E	350	NAPPE DU MIO-PLIO-QUATERNAIRE		27 000	7,5	19078	WA0033400	MOKHTARI KAMEL	47980197900010	427267.999999999651	6340785.9999999897	
étiage 2023	19078	39777	LENCOUACQ	E	350	NAPPE DU MIO-PLIO-QUATERNAIRE		32 400	9	19078		MOKHTARI KAMEL	47980197900010	427267.999999999651	6340785.9999999897	
hors étiage 2023-2024	19081	39784	MEES	AM	106	NAPPE INDETERMINEE		13 650	7	19081		EARL DU MAAS	53145687000011	367764.599999999453	6297292.9999999900	
étiage 2023	19081	39784	MEES	AM	106	NAPPE INDETERMINEE		20	28,842	9,2	19081		EARL DU LYS	47803418000029	418459.399999999732	6329739.4999999911
hors étiage 2023-2024	19083	39790	SAINT-PERDON	AP	48	NAPPE DU MIO-PLIO-QUATERNAIRE		150	88 150	43	19083		LABOUDIGUE SERGE	39312031		



Période	N° point OUGC IRRIGADOUR	Nom du point de prélèvement - Administratif	Commune du point de prélèvement	Section cadastrale	Numéro cadastral	Nom de ressource	Débit demandé (m3/h)	Volume (m3)	Superficie irriguée (ha)	N° du point parent	N° du dispositif de comptage	Raison sociale	SIRET	X	Y
etiage 2023	19221	40386	SAINT-PERDON	AD	74	NAPPE DU MARSAN	16	25 080	8	19221	07WZG08485	LANIBOIS ANDRE	34364900000019	409513.099999999569	6316330.4999999988
etiage 2023	19222	40387	GÉLOUX	AE	454	NAPPE DU MIO-PLIO-QUATERNAIRE	30	28 215	9	19222	En cours	EARL L'ECUREUIL	40442251100018	407972.199999999662	6327695.9999999900
etiage 2023-2024	19223	40394	MEILHAN	YB	15	NAPPE DU MARSAN	110	13 200	19223	En cours	EARL DE SAUBIERES	39532529300011	403787.059999999532	6311849.4999999900	
etiage 2023	19223	40394	MEILHAN	YB	15	NAPPE DU MARSAN	120	98 690	35,5	19223	En cours	EARL DE SAUBIERES	39532529300011	403787.059999999532	6311849.4999999900
etiage 2023	19224	40395	SOUPROSSE	D	188	NAPPE DU MIOECNE (HELVETIEN)	45	30 750	15	19224	21800899	LURO PIERRETTE	48060002200010	401685.000212921121	6307463.0045309662
etiage 2023-2024	19225	40397	SAINT-GEIN	G	243	Riviere BARBES ET LASPEYRIERES	12	12 000	12	19225	Inutile	SCEA LOUBERY	48938594800018	433113.000190639403	6310150.0045326111
etiage 2023-2024	19226	40405	BORDERES-ET-LAMENSANS	A	342	NAPPE ALLUVIALE DES TERRASSES RECENTES	90	5 000	19226	K6045619000	SOLEAL	35246829200037	426854.000194838271	6303186.0045312622	
etiage 2023	19226	40405	BORDERES-ET-LAMENSANS	A	342	NAPPE ALLUVIALE DES TERRASSES RECENTES	90	91 800	51	19226	K6045619000	SOLEAL	35246829200037	426854.000194838271	6303186.0045312622
etiage 2023	19227	20404_20	SERRES-GASTON	E	232	Riviere Gabas alimentee par CACG/GARDERES/COUDURE	24	16 388	9,5	19227	01WZ135549	EARL LE BOURDIOU	43536009400013	417534.749999999651	6290812.9999999900
etiage 2023-2024	19228	40417	GAUJACQ	ZP	125	Ruisseau Larrissaou Q3400500	29	31 000	25,83	19228	Inutile	ASA DES TROIS LACS	29400044300019	396245.969999999565	6289488.4999999900
etiage 2023	19231	PRL40_404	SAINT-JEAN-DE-MARSACQ	B	517	NAPPE ALLUVIALE DES TERRASSES RECENTES	60	27 600	14	19231	WP1R50	SECHEER VINCENT	43756345500025	356734.000244092429	6290633.0045260611
etiage 2023	19232	40448	SOUPROSSE	K	53	NAPPE DU MARSAN	50	18 706	9,11	19232	21AEH004006	EARL TRASSOULET	39306595800018	403194.000211760285	6305347.0045306854
etiage 2023	19234	40455	LENCOUJACQ	E	1002	NAPPE DU MIOECNE (HELVETIEN)	50	45 000	12,5	19234	08WZ070546	EARL DE LIBON	37929713800016	426853.469999999681	6338551.4999999900
etiage 2023	19235	40461	SAINT-GEOURS-DE-MAREM	BZ	101	NAPPE DU MIO-PLIO-QUATERNAIRE	30	33 150	17	19235	NR02131682	CAZAUX YANNICK	52823575800018	358672.000242957787	6295617.0045270554
etiage 2023	19236	40462	HAUT-MAUCO	AH	22	NAPPE DU MARSAN	50	27 081	13,21	19236	WA00113137-1	MAAS SEEDS	42300055300010	415240.839999999556	6309849.9999999877
etiage 2023	19238	40475	SAINT-GEIN	A	318	Riviere Ludon alimentee PAR SAINT MICHEL ET SAINT GEIN	19238		19238	16AE1103241	SCEA LOUBERY	48938594800018	433698.000190238527	6310589.0045327022	
etiage 2023	19239	40470	LAMOTHE	D	228	NAPPE DU MARSAN	30	11 911	5,81	19239	En cours	EARL DE LA MIDOUZE	39963276900010	407369.839999999556	6307044.9999999899
etiage 2023-2024	19242	40479	LESGOR	A	156	NAPPE DU MIO-PLIO-QUATERNAIRE	47	3 000	7,1	19242	R1800789	TASTET ERIC	35350995300017	383663.000226101663	6315650.0045314822
etiage 2023	19242	40479	LESGOR	A	156	NAPPE DU MIO-PLIO-QUATERNAIRE	47	21 229	7,1	19242	R1800789	TASTET ERIC	35350995300017	383663.000226101663	6315650.0045314822
etiage 2023	19243	40479	LESGOR	A	156	NAPPE DU MIO-PLIO-QUATERNAIRE	47	21 229	7,1	19243	R1800789	TASTET ERIC	35350995300017	383663.000226101663	6315650.0045314822
etiage 2023	19243	40479	LESGOR	A	156	NAPPE DU MIO-PLIO-QUATERNAIRE	47	21 229	7,1	19243	R1800789	TASTET ERIC	35350995300017	383663.000226101663	6315650.0045314822
etiage 2023	19243	40479	LESGOR	A	156	NAPPE DU MIO-PLIO-QUATERNAIRE	47	21 229	7,1	19243	R1800789	TASTET ERIC	35350995300017	383663.000226101663	6315650.0045314822
etiage 2023	19243	40479	LESGOR	A	156	NAPPE DU MIO-PLIO-QUATERNAIRE	47	21 229	7,1	19243	R1800789	TASTET ERIC	35350995300017	383663.000226101663	6315650.0045314822
etiage 2023	19243	40479	LESGOR	A	156	NAPPE DU MIO-PLIO-QUATERNAIRE	47	21 229	7,1	19243	R1800789	TASTET ERIC	35350995300017	383663.000226101663	6315650.0045314822
etiage 2023	19243	40479	LESGOR	A	156	NAPPE DU MIO-PLIO-QUATERNAIRE	47	21 229	7,1	19243	R1800789	TASTET ERIC	35350995300017	383663.000226101663	6315650.0045314822
etiage 2023	19243	40479	LESGOR	A	156	NAPPE DU MIO-PLIO-QUATERNAIRE	47	21 229	7,1	19243	R1800789	TASTET ERIC	35350995300017	383663.000226101663	6315650.0045314822
etiage 2023	19243	40479	LESGOR	A	156	NAPPE DU MIO-PLIO-QUATERNAIRE	47	21 229	7,1	19243	R1800789	TASTET ERIC	35350995300017	383663.000226101663	6315650.0045314822
etiage 2023	19243	40479	LESGOR	A	156	NAPPE DU MIO-PLIO-QUATERNAIRE	47	21 229	7,1	19243	R1800789	TASTET ERIC	35350995300017	383663.000226101663	6315650.0045314822
etiage 2023	19243	40479	LESGOR	A	156	NAPPE DU MIO-PLIO-QUATERNAIRE	47	21 229	7,1	19243	R1800789	TASTET ERIC	35350995300017	383663.000226101663	6315650.0045314822
etiage 2023	19243	40479	LESGOR	A	156	NAPPE DU MIO-PLIO-QUATERNAIRE	47	21 229	7,1	19243	R1800789	TASTET ERIC	35350995300017	383663.000226101663	6315650.0045314822
etiage 2023	19243	40479	LESGOR	A	156	NAPPE DU MIO-PLIO-QUATERNAIRE	47	21 229	7,1	19243	R1800789	TASTET ERIC	35350995300017	383663.000226101663	6315650.0045314822
etiage 2023	19243	40479	LESGOR	A	156	NAPPE DU MIO-PLIO-QUATERNAIRE	47	21 229	7,1	19243	R1800789	TASTET ERIC	35350995300017	383663.000226101663	6315650.0045314822
etiage 2023	19243	40479	LESGOR	A	156	NAPPE DU MIO-PLIO-QUATERNAIRE	47	21 229	7,1	19243	R1800789	TASTET ERIC	35350995300017	383663.000226101663	6315650.0045314822
etiage 2023	19243	40479	LESGOR	A	156	NAPPE DU MIO-PLIO-QUATERNAIRE	47	21 229	7,1	19243	R1800789	TASTET ERIC	35350995300017	383663.000226101663	6315650.0045314822
etiage 2023	19243	40479	LESGOR	A	156	NAPPE DU MIO-PLIO-QUATERNAIRE	47	21 229	7,1	19243	R1800789	TASTET ERIC	35350995300017	383663.000226101663	6315650.0045314822
etiage 2023	19243	40479	LESGOR	A	156	NAPPE DU MIO-PLIO-QUATERNAIRE	47	21 229	7,1	19243	R1800789	TASTET ERIC	35350995300017	383663.000226101663	6315650.0045314822
etiage 2023	19243	40479	LESGOR	A	156	NAPPE DU MIO-PLIO-QUATERNAIRE	47	21 229	7,1	19243	R1800789	TASTET ERIC	35350995300017	383663.000226101663	6315650.0045314822
etiage 2023	19243	40479	LESGOR	A	156	NAPPE DU MIO-PLIO-QUATERNAIRE	47	21 229	7,1	19243	R1800789	TASTET ERIC	35350995300017	383663.000226101663	6315650.0045314822
etiage 2023	19243	40479	LESGOR	A	156	NAPPE DU MIO-PLIO-QUATERNAIRE	47	21 229	7,1	19243	R1800789	TASTET ERIC	35350995300017	383663.000226101663	6315650.0045314822
etiage 2023	19243	40479	LESGOR	A	156	NAPPE DU MIO-PLIO-QUATERNAIRE	47	21 229	7,1	19243	R1800789	TASTET ERIC	35350995300017	383663.000226101663	6315650.0045314822
etiage 2023	19243	40479	LESGOR	A	156	NAPPE DU MIO-PLIO-QUATERNAIRE	47	21 229	7,1	19243	R1800789	TASTET ERIC	35350995300017	383663.000226101663	6315650.0045314822
etiage 2023	19243	40479	LESGOR	A	156	NAPPE DU MIO-PLIO-QUATERNAIRE	47	21 229	7,1	19243	R1800789	TASTET ERIC	35350995300017	383663.000226101663	6315650.0045314822
etiage 2023	19243	40479	LESGOR	A	156	NAPPE DU MIO-PLIO-QUATERNAIRE	47	21 229	7,1	19243	R1800789	TASTET ERIC	35350995300017	383663.000226101663	6315650.0045314822
etiage 2023	19243	40479	LESGOR	A	156	NAPPE DU MIO-PLIO-QUATERNAIRE	47	21 229	7,1	19243	R1800789	TASTET ERIC	35350995300017	383663.000226101663	6315650.0045314822
etiage 2023	19243	40479	LESGOR	A	156	NAPPE DU MIO-PLIO-QUATERNAIRE	47	21 229	7,1	19243	R1800789	TASTET ERIC	35350995300017	383663.000226101663	6315650.0045314822
etiage 2023	19243	40479	LESGOR	A	156	NAPPE DU MIO-PLIO-QUATERNAIRE	47	21 229	7,1	19243	R1800789	TASTET ERIC	35350995300017	383663.000226101663	6315650.0045314822
etiage 2023	19243	40479	LESGOR	A	156	NAPPE DU MIO-PLIO-QUATERNAIRE	47	21 229	7,1	19243	R1800789	TASTET ERIC	35350995300017	383663.000226101663	6315650.0045314822
etiage 2023	19243	40479	LESGOR	A	156	NAPPE DU MIO-PLIO-QUATERNAIRE	47	21 229	7,1	19243	R1800789	TASTET ERIC	35350995300017	383663.000226101663	6315650.0045314822
etiage 2023	19243	40479	LESGOR	A	156	NAPPE DU MIO-PLIO-QUATERNAIRE	47	21 229	7,1	19243	R1800789	TASTET ERIC	35350995300017	383663.000226101663	6315650.0045314822
etiage 2023	19243	40479	LESGOR	A	156	NAPPE DU MIO-PLIO-QUATERNAIRE	47	21 229	7,1	19243	R1800789	TASTET ERIC	35350995300017	383663.000226101663	6315650.0045314822
etiage 2023	19243	40479	LESGOR	A	156	NAPPE DU MIO-PLIO-QUATERNAIRE	47	21 229	7,1	19243	R1800789	TASTET ERIC	35350995300017	383663.000226101663	6315650.0045314822
etiage 2023	19243	40479	LESGOR	A	156	NAPPE DU MIO-PLIO-QUATERNAIRE	47	21 229	7,1	19243	R1800789	TASTET ERIC	35350995300017	383663.000226101663	6315650.0045314822
etiage 2023	19243	40479	LESGOR	A	156	NAPPE DU MIO-PLIO-QUATERNAIRE	47	21 229	7,1	19243	R1800789	TASTET ERIC	35350995300017	383663.000226101663	6315650.0045314822
etiage 2023	19243	40479	LESGOR	A	156	NAPPE DU MIO-PLIO-QUATERNAIRE	47	21 229	7,1	19243	R1800789	TASTET ERIC	35350995300017	383663.000226101663	6315650.0045314822
etiage 2023	19243	40479	LESGOR	A	156	NAPPE DU MIO-PLIO-QUATERNAIRE	47	21 229	7,1	19243	R1800789	TASTET ERIC	35350995300017	383663.000226101663	6315650.0045314822
etiage 2023	19243	40479	LESGOR	A	156	NAPPE DU MIO-PLIO-QUATERNAIRE	47	21 229	7,1	19243	R1800789	TASTET ERIC	35350995300017	383663.000226101663	6315650.00

Période	N° point OUGC IRRIGADOUR	Nom du point de prélèvement - Administratif	Commune du point de prélèvement	Section cadastrale	Numéro cadastral	Nom de ressource	Débit demandé (m3/h)	Volume (m3)	Superficie irriguée (ha)	N° du point parent	N° du dispositif de comptage	Raison sociale	SIRET	X	Y
hors etiage 2023-2024	19447	41469	POUILLO	AN	272	RUISSELLEMENT		2 500	2,56	19447	Inutile	LAHET BAPTISTE	50751981700013	378533.939999999362	6285179.4999999987
etiage 2023	19448	41470	POUILLO	AN	268	Reservoir COURROUES (2500 m³)	20	2 500	2,56	19448	En cours	LAHET BAPTISTE	50751981700013	378576.000228367804	6285233.0045260771
etiage 2023	19449	41474	POMAREZ	J	24	Reservoir LAMEIGNON (3000 m³)	3	3 000	3	19449	En cours	EARL DE LAMEIGNON	391707.399999999441	6287020.4999999988	6287020.4999999988
etiage 2023	19450	41479	BRETAGNE-DE-MARSAN	AD	44	NAPPE DU MIOECNE (HELVETIEN)	75	43 050	21	19450	21AEH7975	EARL DE MILLAQUE	53030489800014	422903.000197981892	6311888.0045325022
etiage 2023	19451	41490	ESTIGARDE	C	384	NAPPE DU MIO-PLIO-QUATERNAIRE	40	21 528	5,98	19451	HORAIRE 40	EARL BRETHERS	34901555200012	451257.000178364307	6329705.0045360477
etiage 2023	19452	41498	TARTAS	F	459	NAPPE DU MIOECNE (HELVETIEN)	30	7 200	4	19452	WA0113030	CAZEAUX THIERRY	42519636700014	394762.469999999506	6306508.9999999904
etiage 2023	19454	41517	LALUQUE	A	273	NAPPE DU MIO-PLIO-QUATERNAIRE	30	34 983	11,7	19454	19ACH000133	SCEA LAOUCAZE	40086488000010	376234.000231364858	6314969.0045310554
etiage 2023	19455	41522	SAINT-CRICO-CHALOSSE	E	81	NAPPE DE L'EOCENE (BEARN)	49	53 651	41,27	19455	En cours	EARL DES ARAGONITES	40086526700019	404763.499999999534	6291145.4999999990
etiage 2023	19456	41527	VILLENAVE	D	133	NAPPE DU MIOECNE (HELVETIEN)	40	36 140	13	19456	E0121076626	EARL CABIRO JEAN-MARIE	42316800400012	395031.029999999562	6325841.9999999989
etiage 2023	19457	30034_20	AIRE-SUR-L'ADOUR	BW	50	NAPPE ALLUVIALE CONVENTION CACG	38	25 875	15	19457	17ACH050189	LACERE FLORENCE	50532288300016	437195.000187252706	6297006.0045306061
hors etiage 2023-2024	19458	41536	HONTANX	A	74	NAPPE DU MIOECNE (ARMAGNAC)				18892	04WL69602	SCEA SUPPI	40194818700018	436564.000188174541	6310012.0045327161
etiage 2023	19458	41536	HONTANX	A	74	NAPPE DU MIOECNE (ARMAGNAC)				18892	04WL69602	SCEA SUPPI	40194818700018	436564.000188174541	6310012.0045327161
hors etiage 2023-2024	19459	41537	BEYLONGUE	C	358	NAPPE DU MIOECNE	5	2 500	0	19459	WA06064507	EARL GRAND LAURAY	43994960300013	396501.249999999534	6320892.4999999989
etiage 2023	19459	41537	BEYLONGUE	C	358	NAPPE DU MIOECNE	5	2 500	0	19459	WA06064507	EARL GRAND LAURAY	43994960300013	396501.249999999534	6320892.4999999989
etiage 2023	19463	41560	GOUTS	D	380	NAPPE ALLUVIALE DES TERRASSES ANCIENNES	150	48 442	23,63	19463	1131543	EARL DE MESLES	51012839000018	396437.159999999509	6305112.9999999989
etiage 2023	19464	5115_201	AIRE-SUR-L'ADOUR	AX	46	NAPPE ALLUVIALE CONVENTION CACG	40	13 800	8	19464	WA01330341	POMIES DAVID	43455323600010	438616.000186119054	6293623.0045300691
hors etiage 2023-2024	19465	41571	HERM	D	216	NAPPE DU MIO-PLIO-QUATERNAIRE	15	1 000	0	19465	1236488-15	GUBOUT THOMAS	51321949300022	369383.000235866872	6306659.0045294351
etiage 2023	19465	41571	HERM	D	216	NAPPE DU MIO-PLIO-QUATERNAIRE	15	1 000	0	19465	1236488-15	GUBOUT THOMAS	51321949300022	369383.000235866872	6306659.0045294351
etiage 2023	19466	23708_20	GOUTS	B	56	NAPPE ALLUVIALE CONVENTION CACG	20	12 075	7	19466	En cours	EARL DE FRANCES	38744827000010	395491.219999999448	6304843.9999999988
etiage 2023	19467	40PRL_41	ORIST	A	222	Riviere Lastres	9	1 500	6	19467	99WZM73869	LABASTE PATRICK	35026631800012	363905.000239055196	6291566.0045265737
hors etiage 2023-2024	19469	41589	SAINT-AUBIN	ZB	37	Riviere Gouaougue Q3060500	3	3 000	3	19469	Inutile	EARL LE MOULIN DE POY	43139453500014	398788.529999999562	6298228.4999999989
etiage 2023	19470	41590	SAINT-AUBIN	ZB	39	Reservoir MOULIN DE POYALLER	13	3 000	3	19470	WA110A058	EARL LE MOULIN DE POY	43139453500014	398774.099999999569	6298214.4999999989
etiage 2023	19471	41591	HINX	E	278	NAPPE DU MIOECNE (BEARN)	25			19471	En cours	EARL DE PEYRINE	52408708700010	386049.749999999593	6297676.9999999989
hors etiage 2023-2024	19473	41606	GAUJACQ	ZE	81	SOURCE ET RUISSELLEMENT		6 000	4,8	19473	Inutile	LANNELONGUE DOMINIC	31742007300023	399309.749999999661	6289437.4999999989
etiage 2023	19475	41608	MISSON	A	269	Reservoir CAMPOT (4000 m³)	40	4 000	1,71	19475	WA0113982	SCEA LACAOU	50305573300011	381598.659999999509	6286824.4999999989
hors etiage 2023-2024	19478	41612	SAINT-LON-LES-MINES	AB	484	Reservoir MATELOT (3125 m³)	10	500		19478	14AC105244	BLANC MAURICE	00000000000046	366453.399999999441	6288323.9999999904
etiage 2023	19478	41612	SAINT-LON-LES-MINES	AB	484	Reservoir MATELOT (3125 m³)	10	500		19478	14AC105244	BLANC MAURICE	00000000000046	366453.399999999441	6288323.9999999904
etiage 2023	19481	41623	CREON-D'ARMAGNAC	A	619	NAPPE DU MIOECNE (AQUITANIEN)	30	36 563	18,75	19481	En cours	SCEA LE PIATA	41221401700011	452129.879999999655	6328070.4999999904
hors etiage 2023-2024	19484	41627	GAUJACQ	ZE	81	SOURCE ET RUISSELLEMENT		4 000	3,2	19484	Inutile	LANNELONGUE DOMINIC	31742007300023	399379.999999999593	6289247.9999999988
etiage 2023	19485	41628	GAUJACQ	ZE	81	Reservoir LE BARBE 2 (4000 m³)	40	4 000	3,2	19485	WA113A113	LANNELONGUE DOMINIC	31742007300023	399379.999999999593	6289247.9999999988
etiage 2023	19486	PRL40_41	RETIJONS	K	415	NAPPE DU MIO-PLIO-QUATERNAIRE	60	60 840	16,9	19486	6806 HORAIRE 40	EARL JOUANILLON	79147039600015	437059.029999999679	6344651.9999999904
hors etiage 2023-2024	19489	41641	ORIST	C	1034	Riviere Lespontes	60	6 000	0	19489	En cours	EARL DU MAAS	53145688700011	362143.219999999332	6292028.4999999988
etiage 2023	19489	41641	ORIST	C	1034	Riviere Lespontes	60	6 000	0	19489	En cours	EARL DU MAAS	53145688700011	362143.219999999332	6292028.4999999988
etiage 2023	19490	41643	SAINT-LON-LES-MINES	AN 19	204	Citerne FORSANS SIBE (1600m³)				19490	11AC105477	FORANS SIBE HUGUETTE	49136450100016	366293.000237248547	6289132.0045262399
hors etiage 2023-2024	19491	41644	SAINT-LON-LES-MINES	AN	203	SOURCE ET RUISSELLEMENT		4 447	0,7	19491	Inutile	POYDENOT MICHEL	79024774600015	366296.599999999511	6301529.9999999904
etiage 2023	19492	41645	SAINT-LON-LES-MINES	AN	203	Reservoir LAGOUARDE (4000 m³)	30	1 647	0,7	19492	15ACH105428	POYDENOT MICHEL	79024774600015	366341.879999999539	6289128.9999999904
hors etiage 2023-2024	19493	41651	MOUSCARDES	ZD	Format error	SOURCE ET RUISSELLEMENT		1 750	1,75	19493	Inutile	EARL DE LAUGA	49955563000018	386694.219999999339	6306659.9999999988
etiage 2023	19494	41652	MOUSCARDES	ZD	96	Reservoir LASCOURREYES (1750 m³)	40	1 750	1,75	19494	En cours	EARL DE LAUGA	49955563000018	386694.219999999339	6306659.9999999988
etiage 2023	19495	41657	SAINT-PERDON	AD	127	NAPPE DU MARSAN	61	31 350	10	19495	01WZ15678	LAMAISON HUBERT	39234137000011	410240.059999999556	6289271.9999999989
etiage 2023	19496	41659	VILLENEUVE-DE-MARSAN	B	130	Reservoir PEHOURCAT (118000 m³)	50	32 400	18	19496	En cours	EARL DEYTS	80969360900012	435436.659999999567	6319917.4999999989
etiage 2023	19498	41663	LARRIVIERE-SAINT-SAVIN	B	817	Reservoir GOUAILLARD (15000 m³)	40	15 000	12	19498	En cours	SCEA DE GOUAILLARD	33355524100012	423126.199999999604	6300420.4999999989
hors etiage 2023-2024	19499	41664	LARRIVIERE-SAINT-SAVIN	B	817	Riviere Techenerat		15 000	12	19499	Inutile	SCEA DE GOUAILLARD	33355524100012	423126.199999999604	6300420.4999999989
etiage 2023	19501	41685_20	AIRE-SUR-L'ADOUR	BR	85	Riviere Adour alimentee par CACG entre AIRE / AUDON	25	17 250	10	19501	ZR5151	EARL DE BALOUS	35290882600014	438509.000188222271	6296575.0045304811
hors etiage 2023-2024	19503	41700	LE VIGNAU	D	307	Riviere Lacaou		48 600	27	19503	Inutile	EARL DU PETIT LAMOULE	39448713600019	434819.299999999639	6301529.9999999904
etiage 2023	19504	41671	LE VIGNAU	D	307	Reservoir LAMOULE (54000 m³)	70	48 600	27	19504	En cours	EARL DU PETIT LAMOULE	39448713600019	434715.799999999523	6301605.4999999987
etiage 2023	19505	41672	MIMBASTE	B	123	NAPPE ALLUVIALE DES TERRASSES ANCIENNES	6	0,9	0,95	19505	52183571000018	SARL LE GRAND CASTAINI	3811200022688700	4992265.0045274933	6292265.0045274933
etiage 2023	19508	4869_201	BAGHUS-SOUBIRAN	F	145	Riviere Bahus alimentee par CACG/MIRAMONT	7	17 095	wa0123010	19508	WA0123010	EARL DOMAINE DE SAUB	52999496400011	430819.000191530969	6290229.0045291751
etiage 2023	19509	4873_201	FARGUES	D	72	Riviere Bahus alimentee par CACG/MIRAMONT	40		16,331	19509	wa0113385	SCEA DES PINS	79105619500013	422190.000197919493	6297010.0045300433
etiage 2023	19510	41695	EUGENIE-LES-BAINS	E	75	Reservoir ASA DES PMS BAGHUS SOUBIRAN - PECOSTE (603	35	18 750	15	19510	4439589	EARL DOMAINE DE SAUB	52999496400011	429007.029999999679	6293464.9999999904
etiage 2023	19512	41701	HERRE	A	314	NAPPE DU MIO-PLIO-QUATERNAIRE	80	75 075	38,5	19512	12AC104479	EARL DU CASTAGNET	44522565000019	454326.000176139176	6329087.0045306069
etiage 2023	19514	41709	CAUPENNE	E	388	Reservoir POULOUAOUT (6000 m³)	30	1 670	1,2	19514	IRT80-985804	BLOY DENIS	41911021800015	397240.000215456123	6292510.0045282401
etiage 2023	19515	41710	BASCONS	F	365	NAPPE DU MIOECNE (HELVETIEN)	20	14 800	6	19515	13ACK105243	EARL LACOUTURE	34470131300019	422711.000197993766	6308603.0045319799
etiage 2023	19516	41714	TARTAS	E	334	NAPPE DU MIOECNE (HELVETIEN)	20	20 190	11,8	19516	WA00113558	EARL DU PRIOU	45306341400016	395713.000217143155	6306780.0045306078
etiage 2023	19517	41715	UCHACQ-ET-PARENTIS	AD	312	NAPPE DU MIOECNE (AQUITANIEN)	35	25 080	8	19517	21800888	EARL LOUS CASSES	41096472000016	412280.000205982011	6328334.0045337077
etiage 2023	19518	41719	MAZEROLLES	A	334	NAPPE DU MIOECNE (HELVETIEN)	60	36 960	17,6	19518	01WZ1008189	EARL DU PIGNADA	34959759100016	422758.000198215479	6315327.0045330171
etiage 2023	19520	41727	GOURBERA	D	28	NAPPE DU MIO-PLIO-QUATERNAIRE	115	25 041	8,21	19520	En cours	SCEA DE LA LANDE	33503857600013	371916.219999999339	630

Période	N° point OUGC IRRIGADOUR	Nom du point de prélèvement - Administratif	Commune du point de prélèvement	Section cadastrale	Numéro cadastral	Nom de ressource	Débit demandé (m3/h)	Volume (m3)	Superficie irriguée (ha)	N° du point parent	N° du dispositif de comptage	Raison sociale	SIRET	X	Y
etiage 2023	19658	21529_20	LARRIVIERE-SAINT-SAVIN	A	215	Riviere Adour alimentee par CACG entre AIRE / AUDON	40			16385	02WA024A025	SCEA DE GOUAILLARD	33355524100012	422750.000197770831	6303496.004531159
etiage 2023	19660	42553	CAMPAGNE	AV	224	NAPPE DU MARSAN	28	20 211	7,27	19660	WA14168797	LAFEYRE PIERRE	43479912800013	407964.02999999504	6312166.999999988
etiage 2023	19661	42630	SAINT-JUSTIN			Riviere LAMDOULOTHE	15	46 000	2,3	19661	013444	EARL CABE	5120242100014	438167.000187576865	6325322.004535012
etiage 2023	19662	5386_20	LABASTIDE-D'ARMAGNAC			Riviere Loumne alimentee par CACG (TAILLURET)	30	19 200	11,43	19662	1346001528	TARRIDE LAURENT	45368049800012	447445.000180814415	6321549.000534812
etiage 2023	19663	25482_20	LABASTIDE-D'ARMAGNAC			Riviere Douze alimentee par CACG (TAILLURET)	15	9 600	5,71	19663	01WZ129195	TARRIDE JEAN CLAUDE	41464437700015	444691.00018283872	6323047.004534927
etiage 2023	19665	42648	VILLENEUVE-DE-MARSAN			Ruisseau de Pitoc Q2150500	20	1 860	1,24	19665	WA153A0030	SCEA DE JOUANAS	78907701300017	435368.69999999662	6317993.999999989
etiage 2023	19666	42651	TETHIEU	OD	42	Riviere Adour	30	6 000	4	19666	WA0119150	BOUE MARTINE	47834363500015	379872.000228174496	6301396.004529031
etiage 2023	19669	PR40_42	SAINT-AVIT	AC	384	NAPPE DU MIO-PLIO-QUATERNAIRE	100	97 185	31	19669	4551_HORAIRE_100	SCEA PLANTE	418925.19999999604	418925.19999999604	6321629.499999990
etiage 2023	19670	42700	BENQUET	A	550	NAPPE DU MARSAN	23	18 942	9,24	19670	60-09222003-003	SCEA DE SAINT-JACQUES	51073032800018	416900.1999999953	6311581.999999978
etiage 2023	19671	42704	MONTFORT-EN-CHALOSSE	D	484	Riviere Cazeaux	35	14 396	13,33	19671	En cours	EARL DE SARRET	3195577300011	390659.000220238871	6295127.004528420
etiage 2023	19672	42711	AURICE	A	37	NAPPE DU MARSAN	30	20 500	10	19672	15089310	GARDESSE VINCENT	42878692500019	409290.37999999655	6309310.999999989
etiage 2023	19673	42712	HAUT-MAUCO	B	381	NAPPE DU MARSAN	30	43 050	21	19673	WA172A022	GAEC CHALOSSE TURSAN	80931096400014	409849.000207194826	6309612.004531635
etiage 2023	19674	42713	SAINT-GEOURS-DE-MAREM	BX	10	NAPPE DU MIO-PLIO-QUATERNAIRE	20	2 925	1,5	19674	En cours	EARL BARRET	80102389600013	358230.96999999448	6294579.499999988
etiage 2023	19675	23009_20	LATRILLE			Riviere Brousseau alimentee par CACG/LATRILLE	25	17 250	10	19675	RT1206916	SCEA DAUGAT	38429371800019	435198.000188348524	6288255.004528977
etiage 2023	19677	42764	SAINT-JUSTIN	M	285	NAPPE DU MIOECENE (ARMAGNAC)	14	36 102	16,41	19677	WA121A0210	DARROUY JEAN LUC	42023183900010	446138.000181963667	6327843.004535630
etiage 2023	19678	42767	SAINT-JUSTIN			Citerne PIQUEMIL				19678	IRT-3-012772	DARROUY DAVID	4517960700016	441137.99999999767	6326634.999999990
etiage 2023	19679	42770	SAINT-JUSTIN			NAPPE DU MIOECENE (ARMAGNAC)	11	5 104	2,32	19679	ARAD-2740437	DARROUY DAVID	4517960700016	446002.49999999593	6327874.999999988
etiage 2023	19680	29684_20	LARRIVIERE-SAINT-SAVIN			Riviere Adour alimentee par CACG entre AIRE / AUDON	25	11 213	6,5	19680	06WLH076758	SCEA LAGUE	48020597000019	424596.00019641954	6302509.004531066
etiage 2023	19681	20335_20	POYANNE			Riviere Adour alimentee par CACG entre AIRE / AUDON	30	20 700	12	19681	WA161A0060	MONCOT NATHALIE	38903390300011	394136.000218182511	6304824.004530220
etiage 2023	19682	42797	ORIST	C	160	Riviere Adour	71	5 353	3,51	19682	1646002597	EARL LAPEYRE	49396317700024	360575.000241414295	6295154.004526411
hors etiage 2023-2024	19683	42803	LAHOSSE	A	237	RUISSELLEMENT		25 000	15,19	19683	Inutile	GAEC DE MENAOUDE	51880036200015	393139.96999999939	6298606.999999988
hors etiage 2023-2024	19684	42804	NOUSSE			Ruisseau de PEDELABIGNE	40	28 000	17	19684	14049281	GAEC DE MENAOUDE	51880036200015	392808.19999999546	6298711.499999989
etiage 2023	19684	42804	NOUSSE			Ruisseau de PEDELABIGNE	40	28 000	17	19684	14049281	GAEC DE MENAOUDE	51880036200015	392808.19999999546	6298711.499999989
etiage 2023	19685	42805	LAHOSSE			Réservoir LACABANNE (53000m³)	100	53 000	32,19	19685	WA162A0148	GAEC DE MENAOUDE	51880036200015	393139.96999999939	6298606.999999988
hors etiage 2023-2024	19687	42807	BOURDALAT	A	391	RUISSELLEMENT		15 262	7,14	19687	Inutile	SCEA LES TROIS SITES	44294437700013	442663.43999999595	6309597.499999989
etiage 2023	19688	42808	BOURDALAT	A	396	Réservoir MAISONNEUVE (15262 m³)	60	15 262	7,14	19688	En cours	SCEA LES TROIS SITES	44294437700013	442853.37999999655	6309544.499999989
etiage 2023	19689	42814	MUGRON			Réservoir MAILLOC 1 (20000 m³)	30	6 784	4,8	19689	WA0103249	MANAUT GILBERT	38071016000017	398147.21999999623	6300371.999999990
etiage 2023	19690	42839	CAUPENNE	D	22	Ruisseau affluent Louts Q3051030	3	4 185	2,79	19690	E12KD077501	FARTHOUCAT ISABELLE	44369263700012	398625.69999999604	6292505.999999989
hors etiage 2023-2024	19691	42849	RION-DES-LANDES	E	323	NAPPE DU MIO-PLIO-QUATERNAIRE	10	1 000	1,17	19691	813847_14	SAWICKY MURIEL	81923348000012	387669.000223401003	6319273.004532194
etiage 2023	19691	42849	RION-DES-LANDES	E	323	NAPPE DU MIO-PLIO-QUATERNAIRE	10	3 253	1,17	19691	813847_14	SAWICKY MURIEL	81923348000012	387669.000223401003	6319273.004532194
hors etiage 2023-2024	19693	42853	BOURDALAT			Ruisseau affluent Charros Q210100	16 250	13,35	19693	Inutile	SCEA LES TROIS SITES	44294437700013	441769.02999999679	6311277.999999989	
etiage 2023	19694	30227_20	SAINT-JUSTIN			Riviere Douze alimentee par CACG (TAILLURET)	22	14 400	8,57	19694	67054P	DARROUY JEAN LUC	42023183900010	441281.000185396639	6326650.004535299
etiage 2023	19695	20203_20	AIRE-SUR-L'ADOUR			Riviere Brousseau alimentee par CACG/LATRILLE	10	6 900	4	19695	en cours	EARL HERRAN	54008645100015	435144.000188480131	6290766.004529430
etiage 2023	19696	30314_20	AIRE-SUR-L'ADOUR			Réservoir CACG/BROUSSEAU (1700000m³)	20	13 800	8	19696	WA163A00257	SCEA DE CARASSUS	79451480200014	435260.000188418373	6291322.004529534
etiage 2023	19703	42744	PEY	C	145	RUISSELLEMENT		3 053	1,65	19703	En cours	ALZURIA JOSE-LUIS	80120592300015	361541.439999999478	6289319.999999989
hors etiage 2023-2024	19704	42876	LABASTIDE-D'ARMAGNAC			RUISSELLEMENT		6 000	4,36	19704	Inutile	EARL DE LAVIGNASSE	44498713500019	443082.89999999674	6319106.499999990
etiage 2023	19710	42921	CAMPAGNE	AN	97	NAPPE DU MARSAN	90	69 472	24,99	19710	16ACG103331	DATCHARRY JEAN REMI	75098210000018	409332.59999999686	6313218.499999990
etiage 2023	19713	42933	MONSEGUER	ZK	97	NAPPE A DETERMINER	20	5 291	3,7	19713	14049298	CAPEVIELLE YANNICK	50218619000018	413394.159999999451	6284023.499999987
etiage 2023	19714	42938	GARROSSE	C	551	NAPPE DU MIO-PLIO-QUATERNAIRE	20	16 680	6	19714	WA162A0297	SCEA DU GRAND TURCQ	80896734300019	385631.000225386175	6318102.004533844
hors etiage 2023-2024	19715	42944	GOURBERA	D	207	NAPPE DU MIO-PLIO-QUATERNAIRE		350		19715	01131733	ROUSSEAU JULIE	82857330300017	372743.33999999502	6307864.499999989
etiage 2023	19715	42944	GOURBERA	D	207	NAPPE DU MIO-PLIO-QUATERNAIRE		350		19715	01131733	ROUSSEAU JULIE	82857330300017	372743.33999999502	6307864.499999989
hors etiage 2023-2024	19717	42992	SAINT-SEVER			NAPPE ALLUVIALE CONVENTION CACG	10	7 200	4	19717	WA102A188	PLUM EXPORT	43458158300011	411427.87999999539	6303152.499999990
etiage 2023	19717	42992	SAINT-SEVER			NAPPE ALLUVIALE CONVENTION CACG	10	7 200	4	19717	WA102A188	PLUM EXPORT	43458158300011	411427.87999999539	6303152.499999990
etiage 2023	19718	43005	SAINT-SEVER	C	46	NAPPE DU MIOECENE (AQUITANIEN)	15	47 600	28	19718	RT1608489	SCEA VALLEE DE L'ADOUR	11932000200302398	419320.000200302398	6305837.004531407
etiage 2023	19719	43021	AURICE	D	221	NAPPE ALLUVIALE DES TERRASSES ANCIENNES	36	32 814	18,23	19719	WA0123051	EARL DE PEYROUAT	35073438000016	411030.000206134748	6304113.004530798
hors etiage 2023-2024	19720	30400_20	GOUTS	A	163	Riviere Adour alimentee par CACG entre AIRE / AUDON	23	4 200		19720	WA141A0196	SCEA DE LOUSTAUNAU	81029270600019	394215.000218138972	6301524.004530274
etiage 2023	19720	30400_20	GOUTS	A	163	Riviere Adour alimentee par CACG entre AIRE / AUDON	69	47 179	27,35	19720	WA141A0196	SCEA DE LOUSTAUNAU	81029270600019	394215.000218138972	6301524.004530274
etiage 2023	19724	21095_20	DUMES	A	163	Riviere Laudon alimentee par ASA DE LA VALLEE DU LAUDON				17081	18077555	ASA DE LA VALLEE DU LAUDON	29400285200019	411228.00020564039	6295298.004532910
etiage 2023	19726	43062	BEYLONGUE	A	249	NAPPE DU MIOECENE				19638	WA172A0059	EARL BOUHEYRE	51008892500019	389892.00021957685	6322651.004532774
hors etiage 2023-2024	19727	5081_20	DUHORT-BACHEN	M	3	NAPPE ALLUVIALE CONVENTION CACG	62	44 100		19727	9078370-00	LABORDE ROBERT	38060967700014	434850.02999999662	6298499.999999988
etiage 2023	19727	5081_20	DUHORT-BACHEN	M	3	NAPPE ALLUVIALE CONVENTION CACG	74	50 025	29	19727	9078370-00	LABORDE ROBERT	38060967700014	434850.02999999662	6298499.999999988
etiage 2023	19740	43088	ORSEE-SUZAN	A	75	NAPPE DU MIO-PLIO-QUATERNAIRE	5	2 224	0,8	19740	En cours	DEDDURGE FLORIAN	80995318500018	397672.000216529006	6326296.004533524
etiage 2023	19745	100_2019	LAREE	150		Riviere Douze alimentee par CACG (SAINT-JEAN)	43	27 800	20	19745	10AE1100270	EARL SOPHILI	41518399500018	455651.000174759305	6315798.004534260
etiage 2023	19746	102_2019	SAINT-PIERRE-D'AUBEZIES			Riviere Douze alimentee par CACG (SAINT-JEAN)	49	31 275	22,5	19746	06WZ184047	GAEC DE ST JEAN	38195801600010	471891.74999999651	6287870.999999988
etiage 2023	19747	105_2019	LAREE			Riviere Douze alimentee par CACG (SAINT-JEAN)	281	180 700	13,0	19747	19001540040	GAEC LABOIERIE	81157380700013	454801.08999999676	6317337.599999989
hors etiage 2023-2024	19748	107_2022	CASTELNAVET			Riviere Douze alimentee par CACG (SAINT-JEAN)	95	35 000	0	19748	Y21RK807076	SCEA DU HOURRET	39097100000018	470171.000163652352	6292473.004530946
etiage 2023	19748	107_202													

Période	N° point OUGC IRRIGADOUR	Nom du point de prélèvement - Administratif	Commune du point de prélèvement	Section cadastrale	Numéro cadastral	Nom de ressource	Débit demandé (m3/h)	Volume (m3)	Superficie irriguée (ha)	N° du point parent	N° du dispositif de comptage	Raison sociale	SIRET	X	Y
etiage 2023	19855	20058 20	GERDEREST			LEES DE LEMBEYE REALIMENTE	45	31 050	18	19855	07WZH82863	SCEA BASTIA	42962128700029	446067.77999999962	6266176.939999989
etiage 2023	19856	20061 20	ARRICAU-BORDES			LEES DE LEMBEYE REALIMENTE	80	18 458	10,7	19856	05WJ473375	GAEC LAGRAVE	38988049300017	444459.77999999967	6271562.209999989
etiage 2023	19857	20061 20	ARRICAU-BORDES			LEES DE LEMBEYE REALIMENTE	80	24 012	13,92	19857	05WJ473375	EARL PARAGES	38254159700011	444459.77999999967	6271562.209999989
etiage 2023	19858	20066 20	MONCLA			LEES DE LEMBEYE REALIMENTE	40	5 175	3	19858	WA0123717	EARL BEAUMONT	41919554000010	439490.000185045763	6281277.004527825
etiage 2023	19859	20070 20	LESPIELLE			LEES DE LEMBEYE REALIMENTE	80	27 600	16	19860	wa052a193	EARL PESSALLE	39333243200011	445271.000180494389	6268775.004525547
etiage 2023	19860	20525 20	LESPIELLE			LEES DE LEMBEYE REALIMENTE	80	27 600	16	19860	wa052a193	EARL PESSALLE	39333243200011	444932.079999999725	6269507.7899999914
etiage 2023	19861	20070 20	LESPIELLE			LEES DE LEMBEYE REALIMENTE	80	27 600	16	19860	wa052a193	EARL PESSALLE	39333243200011	444638.00018092629	6268345.004525434
etiage 2023	19862	20071 20	GAYON			LEES DE LEMBEYE REALIMENTE	40	18 975	11	19862	517500	REY MICHEL	37827061500016	444660.92999999586	6270833.299999987
hors etiage 2023-2024	19865	20968 20	MORLANNE			LUY DE BEARN REALIMENTE PAR AYGUELONGUE	14	500	1	19865	NRO5001178	LAPORTE JEAN MICHEL	49807127300011	412298.85999999462	6273825.859999989
etiage 2023	19865	20968 20	MORLANNE			LUY DE BEARN REALIMENTE PAR AYGUELONGUE	14	2 250	1,5	19865	NRO5001178	LAPORTE JEAN MICHEL	49807127300011	412298.85999999462	6273825.859999989
etiage 2023	19866	20592 20	ESCOUBES			GABAS REALIMENTE	60	12 938	7,5	19866	E6007570	EARL JEANTET	53107572900016	436900.96999999506	6262398.179999989
etiage 2023	19867	20648 20	GARLEDE-MONDEBAT			GABAS REALIMENTE	360	357 731	207,38	19867	NK17190196	ASA DU LOUTS AMONT	29640227400017	431583.000190349878	6273415.004525983
etiage 2023	19868	20947 20	GARLEDE-MONDEBAT			GABAS REALIMENTE	60	34 500	20	19868	21802188	EARL TAUZET	49279853300013	431590.000190350984	6273572.004526015
etiage 2023	19869	6834 201	RIUPEYROUS			GABAS REALIMENTE	80	10 281	5,96	19869	Intulle	SCEA MARQUIS	49301147200013	438126.29999999639	6260153.499999989
etiage 2023	19870	6833 201	SAINT-LAURENT-BRETAGNE			GABAS REALIMENTE	80	10 281	5,96	19869	Intulle	SCEA MARQUIS	49301147200013	438219.000185144832	6259873.004523393
etiage 2023	19871	20431 20	LESPOURCY			LEES DE GARLIN REALIMENTE	35	51 750	30	19871	WA053A531	EARL HAURIAUX	34378644800013	443743.000180177572	6255336.004522596
etiage 2023	19872	20544 20	SEDZE-MAUBECCQ			LEES DE LEMBEYE REALIMENTE	40	21 563	12,5	19872	518971	EARL BERECCQ	447707.22999999574	447707.22999999574	6254761.139999988
etiage 2023	19873	23156 20	SEDZE-MAUBECCQ			LEES DE LEMBEYE REALIMENTE	40	34 500	20	19874	603876	EARL GARROCHE	44196944100019	447874.000178238028	6257342.004523195
etiage 2023	19874	20544 20	SEDZE-MAUBECCQ			LEES DE LEMBEYE REALIMENTE	40	34 500	20	19874	518971	EARL GARROCHE	44196944100019	447897.000178188493	6256434.004522993
etiage 2023	19875	24066 20	SEDZE-MAUBECCQ			LEES DE LEMBEYE REALIMENTE	40	34 500	20	19874	WA132A0165	EARL GARROCHE	44196944100019	447906.000178188284	6256434.004522993
etiage 2023	19876	20606 20	SEDZE-MAUBECCQ			LEES DE LEMBEYE REALIMENTE	50	21 563	12,5	19876	ZR4168	LAMARQUE PATRICE	43391641800018	447857.57999999609	6257025.149999988
etiage 2023	19878	6843 201	MONCLA			LEES DE LEMBEYE REALIMENTE	35	8 625	5	19878	15AEH102493	EARL BERGERAS	49521785300011	440825.000184103264	6281379.004527895
etiage 2023	19879	20060 20	VIALER			LEES DE LEMBEYE REALIMENTE	50	31 050	18	19879	WA052A044	SCEA DU MOULIN	48986419900018	444042.000181530428	6273336.004526434
etiage 2023	19880	20061 20	ARRICAU-BORDES			LEES DE LEMBEYE REALIMENTE	80	11 834	6,86	19880	05WJ473375	SCEA DU MOULIN	48986419900018	444459.000181170471	6271562.004526089
etiage 2023	19881	23090 20	SAINT-MEDARD			LUY DE BEARN REALIMENTE PAR AYGUELONGUE	107	63 000	42	19884	09ACH503847	EARL DU LUY DE BEARN	33173734600014	408853.00020654336	6276199.004525636
etiage 2023	19882	23777 20	HAGETAUBIN			LUY DE BEARN REALIMENTE PAR AYGUELONGUE	107	63 000	42	19884	09ACH506477	EARL DU LUY DE BEARN	33173734600014	409310.000206216297	6276199.004525637
etiage 2023	19884	23776 20	SAINT-MEDARD			LUY DE BEARN REALIMENTE PAR AYGUELONGUE	107	63 000	42	19884	09ACH506477	EARL DU LUY DE BEARN	33173734600014	409698.000205923248	6275638.004525600
etiage 2023	19885	5449 201	SAULT-DE-NAVAILLES			LUY DE BEARN REALIMENTE PAR AYGUELONGUE	125	74 205	49,47	19885	1446004872	EARL TUQUET	41139063600016	400494.000212623156	6280107.004526055
etiage 2023	19887	4663 201	MOMAS			LUY DE BEARN REALIMENTE PAR AYGUELONGUE	855	506 250	337,5	19887	N-911865	ASA DE L'AYGUELONGUE	29640236500013	419357.000198683352	6265571.004523877
etiage 2023	19888	4664 201	UZAN			LUY DE BEARN REALIMENTE PAR AYGUELONGUE	1280	839 250	559,5	19888	N11D140051	ASA DE L'UZAN	29640306600016	417172.69999999546	6270851.919999988
etiage 2023	19889	4665 201	LARREULE	A	406	LUY DE BEARN REALIMENTE PAR AYGUELONGUE	230	121 500	81	19889	083F4040-57029	ASA DE LARREULE	29640235700010	418404.000199525675	6269753.004524718
etiage 2023	19892	4681 201	MAZEROLLES			LUY DE BEARN REALIMENTE PAR AYGUELONGUE	66	39 000	26	19892	WM-3-98-648880	EARL ARETTE	38388693400017	419516.72999999516	6267531.279999988
etiage 2023	19894	4690 201	LARREULE			LUY DE BEARN REALIMENTE PAR AYGUELONGUE	65	22 050	14,7	19894	WA0133346	EARL JOANCHICOY	35259264000016	418309.000199606002	6270082.004524782
etiage 2023	19895	5522 201	LARREULE			LUY DE BEARN REALIMENTE PAR AYGUELONGUE	60	36 000	24	19895	R1601216	EARL BARON	33951885400015	418374.000199547678	6267733.004524722
etiage 2023	19896	4692 201	LARREULE			LUY DE BEARN REALIMENTE PAR AYGUELONGUE	595	27 000	18	19895	ZR0460	EARL BARON	33951885400015	418012.000199825850	6270327.004524820
etiage 2023	19897	4694 201	SAINT-MEDARD			LUY DE BEARN REALIMENTE PAR AYGUELONGUE	45	18 000	12	19897	144600668	EARL LES EUREUILS DE L	35168174700017	408000.000207149016	6276251.004525610
etiage 2023	19898	5449 201	HAGETAUBIN	C	315	LUY DE BEARN REALIMENTE PAR AYGUELONGUE	50	27 750	18,5	19898	WA102A239	EARL LES PALOMBES DE L	410716.000205157616	410716.000205157616	6274560.004525385
etiage 2023	19905	6160 201	POMPS			LUY DE BEARN REALIMENTE PAR AYGUELONGUE	50	37 500	25	19905	ZR140720	GAEC DEMETER	40005188400015	413251.000203307776	6273176.004525209
etiage 2023	19908	4667 201	SAINT-MEDARD			LUY DE BEARN REALIMENTE PAR AYGUELONGUE	46	27 000	18	19908	R1306741	EARL GUEDEOU	43538683000109	410238.000205514836	6273702.004525457
etiage 2023	19909	20113 20	LARREULE			LUY DE BEARN REALIMENTE PAR AYGUELONGUE	80	16 950	12,3	19910	ro572	LAIJUS ERIC	42034778300011	417498.000200206647	6270760.004524888
etiage 2023	19910	5606 201	MAZEROLLES			LUY DE BEARN REALIMENTE PAR AYGUELONGUE	80	6 195	4,33	19910	ro572	LAIJUS ERIC	42034778300011	419495.76999999553	6268488.269999988
etiage 2023	19911	20385 20	MORLANNE			LUY DE BEARN REALIMENTE PAR AYGUELONGUE	40	22 500	15	19911	14E1105329	GAEC DES BRUYERES	33423770800014	411700.74999999534	6274042.899999989
etiage 2023	19912	20425 20	MORLANNE			LUY DE BEARN REALIMENTE PAR AYGUELONGUE	50	18 000	12	19912	0210639	EARL HERRIS	32547553100019	412061.57999999551	6273894.599999989
etiage 2023	19914	4674 201	LARREULE			LUY DE BEARN REALIMENTE PAR AYGUELONGUE	60	27 000	18	19914	1446002881	EARL BOURDA	79234756900016	417998.00019983785	6270379.004524827
etiage 2023	19916	23211 20	SAINT-MEDARD			LUY DE BEARN REALIMENTE PAR AYGUELONGUE	50	15 000	10	19916	515743	EARL CANDAOU	41766680700017	407713.00020737556	6276816.004525708
etiage 2023	19917	4731 201	ARGELOS			LUY DE FRANCE REALIMENTE PAR BALAING	360	195 270	141,5	19917	57013-p	ASA D'ARGELOS-ASTIS	29640169100010	428150.000192498788	6266224.004524368
etiage 2023	19918	4732 201	LOUVIGNY			LUY DE FRANCE REALIMENTE PAR BALAING	600	414 000	300	19918	w8345049	ASA DE LA RANCE	2964042700013	4242676.000196679437	6274126.004525778
etiage 2023	19919	5326 201	MIALOS			LUY DE FRANCE REALIMENTE PAR BALAING	200	82 386	59,7	19919	wa9696192	ASA DE LABRIT	29640239900012	424638.000195265748	6273472.004525727
etiage 2023	19920	4735 201	THEZE			LUY DE FRANCE REALIMENTE PAR BALAING	740	259 992	188,4	19920	res-haut	ASA DE LA REGION DE TH	29640095500013	427834.000192834763	6269111.004524958
etiage 2023	19921	4732 201	LOUVIGNY			LUY DE FRANCE REALIMENTE PAR BALAING	300	169 740	123	19921	w8345049	ASA DE VIGNES LOUVIGNY	29640238100010	426276.18999999559	6274126.259999988
etiage 2023	19922	4737 201	THEZE			LUY DE FRANCE REALIMENTE PAR BALAING	200	143 520	104	19922	N1E6240420	ASA DU LOUTS AMONT	29640227400017	427819.00019284604	6269139.004524962
etiage 2023	19928	4745 201	MALAUSSANNE			LUY DE FRANCE REALIMENTE PAR BALAING	35	11 040	8	19928	WA9923453	DULUCQ DAVID	79810145700025	417561.000200496695	6279067.004526558
etiage 2023	19929	4744 201	LOUVIGNY			LUY DE FRANCE REALIMENTE PAR BALAING	1930	2293216-96		19930	Z293216-96	GAEC BASTA	33190438300014	420820.000198035152	6275193.004525922
etiage 2023	19930	5322 201	ARZACQ-ARRAZIGUET			LUY DE FRANCE REALIMENTE PAR BALAING	50	26 220	19	19930	Z293216-96-Lac	GAEC BASTA	33190438300014	420419.42999999586	6273461.449999991
etiage 2023	19931	4756 201	MONTAGUT			LUY DE FRANCE REALIMENTE PAR BALAING	50	11 040	8	19931	WA0023030	SCEA PEBARTHE	33525833100016	419017.18999999537	6277701.549999988
etiage 2023	19935	23660 20	ARZACQ-ARRAZIGUET			LUY DE FRANCE REALIMENTE PAR BALAING	50	13 800	10	19935	98WZV41904-LAC	DUPOUY MARC	42034033300012	420419.000198325492	6275361.004525939
etiage 2023	19936	23048 20	GABASTON			GABAS REALIMENTE									

Période	N° point OUGC IRRIGADOUR	Nom du point de prélèvement - Administratif	Commune du point de prélèvement	Section cadastrale	Numéro cadastral	Nom de ressource	Débit demandé (m3/h)	Volume (m3)	Superficie irriguée (ha)	N° du point parent	N° du dispositif de comptage	Raison sociale	SIRET	X	Y
hors etiage 2023-2024	20049	2142_2011	LANNEMAIGNAN			MIDOUR AMONT REALIMENTE	40	105 000	0	20049	12AC102462	SCEA DE POUTEOU	33931010400015	440285.000185764744	6316852.0045338854
etiage 2023	20049	2142_2011	LANNEMAIGNAN			MIDOUR AMONT REALIMENTE	34	22 800	15,83	20049	12AC102462	SCEA DE POUTEOU	33931010400015	440285.000185764744	6316852.0045338854
etiage 2023	20050	2145_2011	LANNEMAIGNAN			MIDOUR AMONT REALIMENTE	45		20,83	20050	R0nicK50481	SCEA CLAVERIE	404067.859999999579	6316881.0799999898	
etiage 2023	20053	2171_2011	FUSTEROUAU			MIDOUR AMONT REALIMENTE	40	26 400	18,33	20053	19001400013	EARL PHEGAT CARCHET	41004216200017	460013.7599999996	6292468.0499999901
etiage 2023	20055	2172_2011	BOUZON-GELLENAVE			MIDOUR AMONT REALIMENTE	94	62 400	43,33	20055	WA9833207	GAEC DE PEBORDE	41897740100011	458574.789999999572	6293940.1399999894
hors etiage 2023-2024	20056	2172_2011	BOUZON-GELLENAVE			MIDOUR AMONT REALIMENTE	47	31 200	0	20056	WA9833207	BASTIAT JOSETTE	41786495600012	458574.000171945198	6293940.0045308231
etiage 2023	20056	2172_2011	BOUZON-GELLENAVE			MIDOUR AMONT REALIMENTE	47	31 200	21,66	20056	WA9833207	BASTIAT JOSETTE	41786495600012	458574.000171945198	6293940.0045308231
etiage 2023	20057	2172_2011	BOUZON-GELLENAVE			MIDOUR AMONT REALIMENTE	14	9 600	6,66	20057	WA9833207	BURGAN STÉPHANE	41787346000022	458574.789999999572	6293940.1399999894
hors etiage 2023-2024	20061	21852_20	MALABAT			ARROS REALIMENTE	43	2 400	1,26	20061	Y21R1808596	ABADIE FRANCIS	33200220300021	472189.000161235163	6262087.000452507111
etiage 2023	20061	21852_20	MALABAT			ARROS REALIMENTE	43	21 079	11,55	20061	Y21R1808596	ABADIE FRANCIS	33200220300021	472189.000161235163	6262087.000452507111
etiage 2023	20062	2217_2011	CAUPENNE-D'ARMAGNAC			MIDOUR AMONT REALIMENTE	43	28 800	20	20062	07WU106583	EARL MAURY	82273564300014	453843.059999999648	6304759.0699999901
hors etiage 2023-2024	20063	22178_20	MONGUILHEM			MIDOUR AMONT REALIMENTE	40	8 400		20063	02wz39833	DU BOIS DE MAQUILLE PH	37941316400011	442674.599999999627	6311789.0899999901
etiage 2023	20063	22178_20	MONGUILHEM			MIDOUR AMONT REALIMENTE	13	8 400	5,83	20063	02wz39833	DU BOIS DE MAQUILLE PH	37941316400011	442674.599999999627	6311789.0899999901
etiage 2023	20064	22288_20	CASTERA-LOUBIX			LOUET REALIMENTE	60		12,56	20064	16002560084	EARL THEN	42133612000019	453619.000174354645	6262111.0045244444
etiage 2023	20065	22974_2011	AIGNAN			RIBERETTE REALIMENTE	50	33 600	23,33	20065	Y19R801932	EARL DE FLOURES	41803719800011	464378.000167747785	6291785.0045306363
etiage 2023	20066	23005_20	GOUDON			ARROS REALIMENTE	17	12 228	6,7	20066	Y21R1807844	EARL DE LALIER	48981744500013	475419.000158307259	6242357.0004520705
etiage 2023	20067	23012_2011	LANNEMAIGNAN			MIDOUR AMONT REALIMENTE	50	33 600	23,33	20067	06W2119768	CAZENAVE VINCENT	41528343100013	441290.000185050478	6316941.0045339333
hors etiage 2023-2024	20068	23078_20	BEAUMARCHES			MIDOUR AMONT REALIMENTE	36	24 000	16	20068	04WU45472	GAEC MAGNE	37791824800016	466396.000166023314	6282973.0045290904
etiage 2023	20068	23078_20	BEAUMARCHES			MIDOUR AMONT REALIMENTE	36	24 000	16,66	20068	04WU45472	GAEC MAGNE	37791824800016	466396.000166023314	6282973.0045290904
hors etiage 2023-2024	20069	23133_20	NOGARO			MIDOUR AMONT REALIMENTE	36	28 000		20069	CEM141383	REMAUD OLIVIER	42905993400019	456066.000173970941	6301104.0045319623
etiage 2023	20069	23133_20	NOGARO			MIDOUR AMONT REALIMENTE	36	24 000	16,67	20069	CEM141383	REMAUD OLIVIER	42905993400019	456066.000173970941	6301104.0045319623
etiage 2023	20070	23139_20	CAZAUBON			Rivière Douze alimentée par CACG (SAINT-JEAN)	4	2 307	1,66	20070	12ACH102222	LEQUERTIER JEAN	48802730100016	453982.000176042435	6318537.0045346044
etiage 2023	20071	23202_20	CASTELNAVET			RIBERETTE REALIMENTE	22	14 400	10	20071	06WU185705	ARRICASTRE CHRISTIAN	41215618400019	468212.099999999627	6287857.7399999884
etiage 2023	20072	23204_20	LANNUX			LEES REUNIS REALIMENTE	50	31 050	18	20072	01331276	SCEA DU CHAROULET	34092951200028	438989.839999999618	6288557.9999999897
etiage 2023	20073	23253_20	BUZON			ARROS REALIMENTE	43	36 500	20	20073	Y21R1807960	BLANCONNIER MARTINE	38876630500014	470090.000162834534	6265597.0004525752
etiage 2023	20075	23337_20	TASQUE			ARROS REALIMENTE	3	1 825	1	20075	621345	SANCHOU ERIC	42475502300027	459292.000171208521	6287228.0045296444
etiage 2023	20076	2334_2011	BEAUMARCHES			MIDOUR AMONT REALIMENTE	22	14 400	10	20076	08AEI051143	EARL DU BOUE	38139434500015	466396.9899999997	6282973.8899999901
hors etiage 2023-2024	20077	23343_20	BEAUMARCHES			MIDOUR AMONT REALIMENTE	34	22 513		20077	10ACK100381	EARL DE CANDALE	38978096600013	466053.45999999973	6282398.0499999901
etiage 2023	20077	23343_20	BEAUMARCHES			MIDOUR AMONT REALIMENTE	34	22 512	15,63	20077	10ACK100381	EARL DE CANDALE	38978096600013	466053.45999999973	6282398.0499999901
etiage 2023	20079	23368_20	BEAUMARCHES			ARROS REALIMENTE	7	4 800	2,63	20079	07WZG79246	PEPINIERES DE L'ARROS	40771763600036	464079.229999999632	6280530.6299999901
hors etiage 2023-2024	20080	2337_2011	BOUZON-GELLENAVE			MIDOUR AMONT REALIMENTE	11	7 200		20080	03WZG62880	EARL TAUZIA	39123660100012	460373.000170580985	6291395.0045304333
etiage 2023	20080	2337_2011	BOUZON-GELLENAVE			MIDOUR AMONT REALIMENTE	43	28 800	17,14	20080	03WZG62880	EARL TAUZIA	39123660100012	460373.000170580985	6291395.0045304333
hors etiage 2023-2024	20082	23581_20	LADEVEZE-RIVIERE			ARROS REALIMENTE	33	4 000		20082	Y19R801563	DUPUY JOËL	50913776600010	464429.159999999683	6276937.3199999901
etiage 2023	20082	23581_20	LADEVEZE-RIVIERE			ARROS REALIMENTE	33	23 944	13,12	20082	Y19R801563	DUPUY JOËL	50913776600010	464429.159999999683	6276937.3199999901
hors etiage 2023-2024	20083	23670_20	PANJAS			MIDOUR AMONT REALIMENTE	43	10 000		20083	Y21R1807687	EARL DE BICAN	41845939200019	451090.000177698443	6306497.0045326722
etiage 2023	20083	23670_20	PANJAS			MIDOUR AMONT REALIMENTE	22	14 400	10	20083	Y21R1807687	EARL DE BICAN	41845939200019	451090.000177698443	6306497.0045326722
hors etiage 2023-2024	20084	23670_20	PANJAS			MIDOUR AMONT REALIMENTE	22	13 000		20084	Y21R1807687	EARL DE BICAN	41845939200019	451090.000177698443	6306497.0045326722
etiage 2023	20084	23670_20	PANJAS			MIDOUR AMONT REALIMENTE	22	14 400	10	20084	Y21R1807687	EARL DE BICAN	41845939200019	451090.000177698443	6306497.0045326722
etiage 2023	20085	2373_2011	LASSERADE			MIDOUR AMONT REALIMENTE	22	10 000		20085	93ALP01302	MAUPOMME PASCAL	38226013100018	464742.839999999618	6284922.5399999898
etiage 2023	20086	23736_20	CAZAUX-VILLECOMTAL			ARROS REALIMENTE	31	22 375	12,26	20086	Y21R1808585	DOMERC BENOIT	53109393800011	471180.0001620166	6264165.0004525482
etiage 2023	20087	23739_20	GARDERES			LEES DE LEMBEYE REALIMENTE	8	5 175	3	20087	NRZ0061	EARL LACAZE-LABELLE	33466891000022	446692.029999999679	6249958.6499999898
etiage 2023	20088	23739_20	GARDERES			LEES DE LEMBEYE REALIMENTE	8	5 175	3	20088	NRZ0061	EARL DE HOURC	34058942300011	446692.029999999679	6249958.6499999898
hors etiage 2023-2024	20090	23926_20	SAINT-JUSTIN			ARROS REALIMENTE	10	1 023		20090	Y21R1808593	DUPUY JOËL	50913776600010	467793.000164606958	6270053.0045269595
etiage 2023	20090	23926_20	SAINT-JUSTIN			ARROS REALIMENTE	10	7 464	4,09	20090	Y21R1808593	DUPUY JOËL	50913776600010	467793.000164606958	6270053.0045269595
etiage 2023	20091	23946_20	MONTEGUT-ARROS			ARROS REALIMENTE	5	3 906	2,14	20091	Y21R1807957	BERGEE FRANCK	44317948000018	474908.000159176125	6257852.0004524244
hors etiage 2023-2024	20092	2396_2011	CASTELNAVET			Rivière Douze alimentée par CACG (SAINT-JEAN)	20092	7 200		20092	Y21R1807020	EARL CHAUPET BARBET	38175490200025	470176.000163648452	6292460.0045309455
etiage 2023	20092	2396_2011	CASTELNAVET			Rivière Douze alimentée par CACG (SAINT-JEAN)	11	6 950	5	20092	Y21R1807020	EARL CHAUPET BARBET	38175490200025	470176.000163648452	6292460.0045309455
hors etiage 2023-2024	20094	2396_2011	CASTELNAVET			Rivière Douze alimentée par CACG (SAINT-JEAN)	43	35 000	0	20094	Y21R1807020	SCEA DU HOURRET	39097100000018	470176.000163648452	6292460.0045309455
etiage 2023	20094	2396_2011	CASTELNAVET			Rivière Douze alimentée par CACG (SAINT-JEAN)	14	9 271	6,67	20094	Y21R1807020	SCEA DU HOURRET	39097100000018	470176.000163648452	6292460.0045309455
hors etiage 2023-2024	20095	24024_20	PROJAN			LEES DE GARLIN REALIMENTE	250	300 000	0	20095	234402H181	ASA DE PROJAN	29320215600015	437811.000186277146	6282390.0045279766
etiage 2023	20095	24024_20	PROJAN			LEES DE GARLIN REALIMENTE	208	141 450	82	20095	234402H181	ASA DE PROJAN	29320215600015	437811.000186277146	6282390.0045279766
hors etiage 2023-2024	20096	24028_20	MAUPAS			MIDOUR AMONT REALIMENTE	43	5 000		20096	16AC103747	EARL DU MOURELAT	52043856500019	448372.000179750088	6309823.0045331055
etiage 2023	20096	24028_20	MAUPAS			MIDOUR AMONT REALIMENTE	43	28 800	20	20096	16AC103747	EARL DU MOURELAT	52043856500019	448372.000179750088	6309823.0045331055
etiage 2023	20097	24096_20	POUYDRAGUIN			MIDOUR AMONT REALIMENTE	36	24 000	16,66	20097	702361	DANDO XAVIER	50370114600014	460869.00017014792	6288986.0004530019
hors etiage 2023-2024	20098	2410_2011	PEYRUSSE-VIEILLE			RIBERETTE REALIMENTE	60	33 600		20098	173A0086	BORDERES MIKAE	44000015000020	471311.000162594486	6284758.0045295844
etiage 2023	20098	2410_2011	PEYRUSSE-VIEILLE			RIBERETTE REALIMENTE	50	33 600	23,33	20098	173A0086	BORDERES MIKAE	44000015000020	471311.000162594486	6284758.0045295844
etiage 2023	20099	2474_2011	MARGOUEY-MEYMES			Rivière Douze									

Période	N° point OUGC IRRIGADOUR	Nom du point de prélèvement - Administratif	Commune du point de prélèvement	Section cadastrale	Numéro cadastral	Nom de ressource	Débit demandé (m3/h)	Volume (m3)	Superficie irriguée (ha)	N° du point parent	N° du dispositif de comptage	Raison sociale	SIRET	X	Y
hors etiage 2023-2024	20244	32PRL14	RISCLE			ADOUR CANAUX ET SES AFFLUENTS	420	270 000	0	20244	AB32006	ASA DU CANAL DE HOUIS	29320126500015	450246.000177707057	6289415.004529729
etiage 2023	20244	32PRL14	RISCLE			ADOUR CANAUX ET SES AFFLUENTS	500	549 000	300	20244	AB32006	ASA DU CANAL DE HOUIS	29320126500015	450246.000177707057	6289415.004529729
etiage 2023	20245	32PRL140	LANNEMAIGNAN			Caouettes 32220006	100	18 000	15,79	20249		DARBLADE CHRISTOPHE	53084540300019	446065.000181000796	6298577.004531193
etiage 2023	20246	32PRL140	LANNEMAIGNAN			Caouettes 32220006	100	18 000	15,79	20249		DARBLADE CHRISTOPHE	53084540300019	446065.000181000796	6298577.004531193
hors etiage 2023-2024	20249	32PRL145	LUPPE-VIOLLES	B		Caouettes 32220006	100	18 000	15,79	20249		DARBLADE CHRISTOPHE	53084540300019	446065.000181000796	6298577.004531193
etiage 2023	20249	32PRL145	LUPPE-VIOLLES	B		Caouettes 32220006	100	18 000	15,79	20249		DARBLADE CHRISTOPHE	53084540300019	446065.000181000796	6298577.004531193
hors etiage 2023-2024	20250	32PRL145	VERGOIGNAN	A		Mombet 32460001	100	6 000	8,76	20250		DARBLADE CHRISTOPHE	53084540300019	444491.000182093005	6297803.004531004
etiage 2023	20250	32PRL145	VERGOIGNAN	A		Mombet 32460001	100	6 000	8,76	20250		DARBLADE CHRISTOPHE	53084540300019	444491.000182093005	6297803.004531004
hors etiage 2023-2024	20254	32PRL15	CAUPENNE-D'ARMAGNAC	AO	173	Pède 32094005	900	200 000	500	20254		ASA CAUPENNE	29320279200017	452272.000176766771	6303881.004532290
etiage 2023	20254	32PRL15	CAUPENNE-D'ARMAGNAC	AO	173	Pède 32094005	900	200 000	500	20254		ASA CAUPENNE	29320279200017	452272.000176766771	6303881.004532290
etiage 2023	20256	32PRL16	JU-BELLOC			BARNE REALIMENTE	451	313 899	165,21	20256	ZRA174	ASA DE JU-BELLOC	29320247900011	458373.63999999723	6278403.059999989
etiage 2023	20257	32PRL161	MONGUILHEM	B	41	pelleret 32271002	160	38 418	20,22	20258	ZENNER21930105	DEHOZ RICHARD	35110729700043	443121.000183587661	6312493.004533333
etiage 2023	20258	32PRL166	BARCELONNE-DU-GERS			ADOUR CANAUX ET SES AFFLUENTS	8	5 490	3	20259	WA0133402	DEJOIE CATHERINE	79065817300014	461086.000169740524	6281459.004528626
etiage 2023	20259	32PRL166	BARCELONNE-DU-GERS			ADOUR CANAUX ET SES AFFLUENTS	8	5 490	3	20259	WA0133402	DELOS DUBOS BERNADET	41898482900014	439129.00018575256	6293643.004530092
etiage 2023	20260	32PRL166	BARCELONNE-DU-GERS			NAPPE ACCOMPAGNEMENT HORS ISOCHRON	48	37 758	18,6	20260	1231013	DELOS DUBOS BERNADET	41898482900014	439365.79999999581	6295394.339999989
hors etiage 2023-2024	20268	32PRL179	RISCLE			ADOUR CANAUX ET SES AFFLUENTS	40	10 000	0	20268	01WZ139623	EARL NOBLE	44500749500010	447800.000179424125	6288851.004529544
etiage 2023	20268	32PRL179	RISCLE			ADOUR CANAUX ET SES AFFLUENTS	40	10 000	0	20268	01WZ139623	EARL NOBLE	44500749500010	447800.000179424125	6288851.004529544
etiage 2023	20269	32PRL179	SAINT-MONT	F		Laounou 32398004	40	7 400	3,89	20269		EARL NOBLE	44500749500010	448011.35999999637	6287818.339999990
etiage 2023	20270	32PRL179	SAINT-MONT	AE		Laounou 32398005	40	3 600	16,11	20270		EARL NOBLE	44500749500010	448125.05999999648	6287896.559999989
hors etiage 2023-2024	20271	32PRL18	SAINT-MARTIN-D'ARMAGNAC			IZAUTE	98	350 000	0	20271	Demarche	ASA DE SAINT MARTIN D'	29320189300014	453561.000175595109	6296454.004531090
etiage 2023	20271	32PRL18	SAINT-MARTIN-D'ARMAGNAC			IZAUTE	98	350 000	0	20271	Demarche	ASA DE SAINT MARTIN D'	29320189300014	453561.000175595109	6296454.004531090
hors etiage 2023-2024	20272	32PRL18	SAINT-MARTIN-D'ARMAGNAC			Castaignet 32390015	300	300 000	600	20272		ASA DE SAINT MARTIN D'	29320189300014	451949.000176695408	6295117.004530803
etiage 2023	20272	32PRL18	SAINT-MARTIN-D'ARMAGNAC			Castaignet 32390015	300	300 000	600	20272		ASA DE SAINT MARTIN D'	29320189300014	451949.000176695408	6295117.004530803
etiage 2023	20273	32PRL181	MANCIET	C	995207111	32227004	40	40 000	21,05	20273	ZR4790	DIDIER MARC	41785131800010	466954.000167054939	6304941.004532915
etiage 2023	20274	32PRL181	MANCIET	C	116	sans numéro2	40	35 000	18,42	20274		DIDIER MARC	41785131800010	467167.000167255173	6305890.004533061
etiage 2023	20275	32PRL182	EAUZE			Cimecourbe 32119046	50	13 000	20275		DOAT HERVE	45185592800011	464024.48999999641	6310496.129999987	
etiage 2023	20275	32PRL182	EAUZE			Cimecourbe 32119046	50	13 000	6,84	20275		DOAT HERVE	45185592800011	464024.48999999641	6310496.129999987
hors etiage 2023-2024	20277	32PRL19	VIELLA			Le Barry - L'Arriac	80	200 000	0	20277	WA053A130	ASA DE LABARTHETE	29320176000015	445783.00018071488	6284897.004528743
etiage 2023	20277	32PRL19	VIELLA			Le Barry - L'Arriac	80	200 000	0	20277	WA053A130	ASA DE LABARTHETE	29320176000015	445783.00018071488	6284897.004528743
hors etiage 2023-2024	20278	32PRL19	VIELLA			Les artigues 32463001	450	256 000	134,73	20278	WA053A130	ASA DE LABARTHETE	29320176000015	445697.000180747651	6284109.004528589
etiage 2023	20278	32PRL19	VIELLA			Les artigues 32463001	450	256 000	134,73	20278	WA053A130	ASA DE LABARTHETE	29320176000015	445697.000180747651	6284109.004528589
hors etiage 2023-2024	20280	32PRL192	FUSTEROUAU			la Fontaine 32135004	45	24 000	15	20280		DUBEDAT HENRI	40801899200011	457919.15999999567	6292420.019999987
etiage 2023	20280	32PRL192	FUSTEROUAU			la Fontaine 32135004	45	24 000	15	20280		DUBEDAT HENRI	40801899200011	457919.15999999567	6292420.019999987
hors etiage 2023-2024	20281	32PRL192	FUSTEROUAU			Asparens 32135005	45	20 000	14	20281		DUBEDAT HENRI	40801899200011	457416.14999999616	6292046.879999988
etiage 2023	20281	32PRL192	FUSTEROUAU			Asparens 32135005	45	20 000	14	20281		DUBEDAT HENRI	40801899200011	457416.14999999616	6292046.879999988
etiage 2023	20282	32PRL194	TOUJOUSE			Chourla 32449005	220	150 000	140	20282	10AC100660	ASA DE PEDEVANT	29320242000015	444378.000182513264	6307421.004532588
etiage 2023	20283	32PRL199	LABARTHETE	A	547	32170004	50	15 000	7,89	20283	15AEH105634	GAC DE PAILLET	38261814800011	445805.000180712319	6284897.004528743
etiage 2023	20284	32PRL199	LABARTHETE	B	87	32170006	50	25 000	13,16	20284	01WZ1013386	GAC DE PAILLET	38261814800011	444811.000181397656	6284709.004528671
etiage 2023	20285	32PRL199	LABARTHETE	B	480	32170007	50	40 000	21,05	20285	WA123A0327	GAC DE PAILLET	38261814800011	444538.000181638519	6286002.004528907
hors etiage 2023-2024	20286	32PRL199	LABARTHETE	A	2,07228229	32170024	6	8 000	0	20286	WA163A0076	GAC DE PAILLET	38261814800011	445410.000181052368	6286929.004529107
etiage 2023	20286	32PRL199	LABARTHETE	A	2,07228229	32170024	6	8 000	0	20286	WA163A0076	GAC DE PAILLET	38261814800011	445410.000181052368	6286929.004529107
etiage 2023	20288	32PRL20	SARRAGACHIES			ADOUR CANAUX ET SES AFFLUENTS	3798	380 000	0	20288	30984-1	ASA LAPALUD - JARRAS	29320128100012	455316.000174119137	6289787.004529975
etiage 2023	20288	32PRL20	SARRAGACHIES			ADOUR CANAUX ET SES AFFLUENTS	3799	4 012 897	2192,84	20288	30984-1	ASA LAPALUD - JARRAS	29320128100012	455316.000174119137	6289787.004529975
etiage 2023	20289	32PRL200	MARGOUEY-MEYMES	B	611612292	32735002	40	50 000	8	20289	WA075A43306	DUBOS PHILIPPE	41044979700019	467589.000165594975	6295777.004531442
etiage 2023	20290	32PRL200	MARGOUEY-MEYMES	B	350	Péboué 32235003	40	35 000	8	20290		DUBOS PHILIPPE	41044979700019	468228.62999999655	6295343.129999990
hors etiage 2023-2024	20291	32PRL207	CRAVENCERES	B	211212	Testalade 32113001	17	17 000	8,95	20291	ZR3797	DUCOS JEAN BERNARD	41784725800015	459295.64999999674	6302086.379999990
etiage 2023	20291	32PRL207	CRAVENCERES	B	211212	Testalade 32113001	17	17 000	8,95	20291	ZR3797	DUCOS JEAN BERNARD	41784725800015	459295.64999999674	6302086.379999990
hors etiage 2023-2024	20295	32PRL21	LAUJUZAN			32202009	80	260 000	160	20295	1	ASA LAUJUZAN	29320232100015	449809.97999999669	6305423.789999990
etiage 2023	20295	32PRL21	LAUJUZAN			32202009	80	260 000	160	20295	1	ASA LAUJUZAN	29320232100015	449809.97999999669	6305423.789999990
etiage 2023	20297	32PRL213	SAINT-MARTIN-D'ARMAGNAC	A		Hemat 32390003	14	14 400	5,8	20297		GAC DU CUN	48940629800013	455034.14999999674	6294027.149999990
etiage 2023	20298	32PRL213	SAINT-MARTIN-D'ARMAGNAC	D		Hemat (et sarragachies) 32390004	40	15 000	7,89	20299		DUBOUX JEAN LOUIS PAT	38203578000016	445480.000181474141	6300199.004531444
etiage 2023	20299	32PRL215	LE HOUGA			TUJANET 32155007	11	8 120	4	20300	01WZ1013347	DUFAY GILLES	5011675500017	443953.92999999644	6289931.139999989
etiage 2023	20300	32PRL216	CORNEILLAN			NAPPE ACCOMPAGNEMENT ISOCHRON 90	30	150 000	0	20301	IR100 01 WZ15075	ASA DES RIVERAINS DU M	29320271900010	462136.185270999616	6288729.734059988
hors etiage 2023-2024	20301	32PRL22	POUYDRAGUIN			MIDOUR AMONT REALIMENTE	30	150 000	0	20301	IR100 01 WZ15075	ASA DES RIVERAINS DU M	29320271900010	462136.185270999616	6288729.734059988
etiage 2023	20301	32PRL22	POUYDRAGUIN			MIDOUR AMONT REALIMENTE	30	150 000	0	20301	IR100 01 WZ15075	ASA DES RIVERAINS DU M	29320271900010	462136.185270999616	6288729.734059988
etiage 2023	20302	32PRL22	POUYDRAGUIN			Lacipé (et lasserade) 32325001	300	300 000	157,89	20302		ASA DES RIVERAINS DU M	29320271900010	461917.55999999559	6287740.479999988
hors etiage 2023-2024	20306	32PRL23	RISCLE			ADOUR CANAUX ET SES AFFLUENTS	72	10 000	0	20306	7ME65205DC132AA1	ASA PRODUCTEURS IRRIG			

Période	N° point OUGC IRRIGADOUR	Nom du point de prélèvement - Administrateur	Commune du point de prélèvement	Section cadastrale	Numéro cadastral	Nom de ressource	Débit demandé (m3/h)	Volume (m3)	Superficie irriguée (ha)	N° du point parent	N° du dispositif de comptage	Raison sociale	SIRET	X	Y
étiage 2023	20392	32PRL309	BOURROUILLAN			Las Biolles_32062001	60	35 000	24	20392	2166003136	EARL DE PERE	40853920300013	458167.000172702363	6307914.004533137
étiage 2023	20393	32PRL309	BOURROUILLAN			Escoubillon_32062004	60	25 000	17	20393	ZR4545	EARL DE PERE	40853920300013	457209.20999999973	6308003.879999989
hors étiage 2023-2024	20394	32PRL857	JU-BELLOC			BARNE REALIMENTE	16	3 040	1	20394	147216	DESCAT SIMON	75107850200018	458051.000171799446	6278731.004527999
étiage 2023	20394	32PRL857	JU-BELLOC			BARNE REALIMENTE	28	3 040	1,6	20394	147216	DESCAT SIMON	75107850200018	458051.000171799446	6278731.004527999
hors étiage 2023-2024	20395	32PRL857	JU-BELLOC			BARNE REALIMENTE	16	4 750	0	20395	147216	DESCAT SIMON	75107850200018	457955.000171863241	6278609.004527972
étiage 2023	20395	32PRL857	JU-BELLOC			BARNE REALIMENTE	16	4 750	2,5	20395	147216	DESCAT SIMON	75107850200018	457955.000171863241	6278609.004527972
hors étiage 2023-2024	20397	32PRL311	MAULEON-D'ARMAGNAC			La Douze et ses affluents (Douze Amont)	20	80 000	0	20397	02WZ100222	SCEA DE PICHET	32828778400024	445235.000182299525	6318830.004534346
étiage 2023	20397	32PRL311	MAULEON-D'ARMAGNAC			La Douze et ses affluents (Douze Amont)	20	80 000	0	20397	02WZ100222	SCEA DE PICHET	32828778400024	445235.000182299525	6318830.004534346
étiage 2023	20398	32PRL311	MAULEON-D'ARMAGNAC			JOUANET_32243001		15 000	7,89	20398		SCEA DE PICHET	32828778400024	446728.49999999961	6317716.889999990
étiage 2023	20399	32PRL311	MAULEON-D'ARMAGNAC			SOUBERE_32243002		5 000	2,63	20399		SCEA DE PICHET	32828778400024	447766.000180373958	6315391.004533929
étiage 2023	20400	32PRL311	MAULEON-D'ARMAGNAC			PICHET_32243017		70 800	45	20400	15AEKI05930	SCEA DE PICHET	32828778400024	446800.00018120039	6319370.004534479
étiage 2023	20401	32PRL311	MAULEON-D'ARMAGNAC			CARPAT_32243030	100	36 000	15	20401		SCEA DE PICHET	32828778400024	446699.00018112507	6315085.004533848
hors étiage 2023-2024	20403	32PRL314	PRECHAC-SUR-ADOUR			BARNE REALIMENTE		27 500		20403	ZR1383	EARL DE SAINT PIERRE	33878965400013	458451.000171635882	6282243.004528683
étiage 2023	20403	32PRL314	PRECHAC-SUR-ADOUR			BARNE REALIMENTE		209 000	110	20403	ZR1383	EARL DE SAINT PIERRE	33878965400013	458451.000171635882	6282243.004528683
hors étiage 2023-2024	20404	32PRL319	CAMPAGNE-D'ARMAGNAC	A	339341344	32073003	40	10 000		20404	WINR16700423	EARL DE TIBY	35383514300010	460145.000171409338	6311479.004533775
étiage 2023	20404	32PRL319	CAMPAGNE-D'ARMAGNAC	A	339341344	32073003	70	40 800	30	20404	WINR16700423	EARL DE TIBY	35383514300010	460145.000171409338	6311479.004533775
étiage 2023	20405	32PRL320	CRAVENCERES			Le Touja_32113002	40	12 000	25	20405		EARL DE TOUJA	38247582000017	461802.20999999973	6300567.029999990
étiage 2023	20406	32PRL320	CRAVENCERES			Touja_32113006	40	25 000	13,16	20406		EARL DE TOUJA	38247582000017	461645.87999999965	6300521.469999989
hors étiage 2023-2024	20407	32PRL322	BARCELONNE-DU-GERS			NAPPE ACCOMPAGNEMENT HORS ISOCHRON	80	40 000	0	20407	WZ129197	EARL DEHEZ	40412141000017	441263.16999999956	6293254.899999990
étiage 2023	20407	32PRL322	BARCELONNE-DU-GERS			NAPPE ACCOMPAGNEMENT HORS ISOCHRON	44	34 510	17	20407	WZ129197	EARL DEHEZ	40412141000017	441263.16999999956	6293254.899999990
hors étiage 2023-2024	20408	32PRL322	BARCELONNE-DU-GERS			ADOUR CANAUX ET SES AFFLUENTS	40	2 000	0	20408	1565145210	EARL DEHEZ	40412141000017	441721.000183867523	6293276.004529958
étiage 2023	20408	32PRL322	BARCELONNE-DU-GERS			ADOUR CANAUX ET SES AFFLUENTS	45	25 437	13,9	20408	1565145210	EARL DEHEZ	40412141000017	441721.000183867523	6293276.004529958
hors étiage 2023-2024	20409	32PRL322	BARCELONNE-DU-GERS			NAPPE ACCOMPAGNEMENT HORS ISOCHRON				20409	PN16NRR1903159	EARL DEHEZ	40412141000017	441481.000184084056	6293648.004530175
étiage 2023	20409	32PRL322	BARCELONNE-DU-GERS			NAPPE ACCOMPAGNEMENT HORS ISOCHRON				20409	PN16NRR1903159	EARL DEHEZ	40412141000017	441481.000184084056	6293648.004530175
étiage 2023	20410	32PRL328	PLAISANCE	ZB	54	32008001		45 000	23,68	20410		EARL DES 2 PINS	33515871300016	465287.24999999965	6274167.569999988
étiage 2023	20411	32PRL328	PLAISANCE			BARNE REALIMENTE	592	376 143	197,97	20411	17.077493	EARL LES MENJOTS	40495685600037	461086.000169740524	6281459.004528626
étiage 2023	20413	32PRL328	GOUX			ADOUR CANAUX ET SES AFFLUENTS	186	106 012	57,93	20413	WA9933286	EARL LES MENJOTS	40495685600037	456225.00017324777	6285445.004529207
étiage 2023	20414	32PRL328	PLAISANCE			BARNE REALIMENTE				20412	21930108	EARL LES MENJOTS	40495685600037	461038.00016974459	6281453.004528624
étiage 2023	20416	32PRL330	TASQUE			BARNE REALIMENTE	90	69 350	36,5	20416	ZR0755	EARL D'ESTYBERE	41349872600012	462040.000170487445	6285803.004529415
hors étiage 2023-2024	20417	32PRL333	CORNEILLAN			Chicoy_32108004		47 000		20417	ZR4327	EARL DORMAL	53827603100019	442070.000183511118	6289368.004529434
étiage 2023	20417	32PRL333	CORNEILLAN			Chicoy_32108004		47 000	38	20417	ZR4327	EARL DORMAL	53827603100019	442070.000183511118	6289368.004529434
hors étiage 2023-2024	20418	32PRL333	LANNUX			CHIN_32192014		46 000		20418	ZR4328	EARL DORMAL	53827603100019	441546.000183862168	6288790.004529307
étiage 2023	20418	32PRL333	LANNUX			CHIN_32192014		46 000	24,21	20418	ZR4328	EARL DORMAL	53827603100019	441546.000183862168	6288790.004529307
hors étiage 2023-2024	20419	32PRL333	CORNEILLAN			NAPPE ACCOMPAGNEMENT ISOCHRON 90		5 950		20419	ZR2531	EARL DORMAL	53827603100019	442962.000182913558	6290363.004529643
étiage 2023	20419	32PRL333	CORNEILLAN			NAPPE ACCOMPAGNEMENT ISOCHRON 90	61	48 314	23,8	20419	ZR2531	EARL DORMAL	53827603100019	442962.000182913558	6290363.004529643
hors étiage 2023-2024	20420	32PRL333	CORNEILLAN			NAPPE ACCOMPAGNEMENT HORS ISOCHRON		1 613		20420	01WZH014880	EARL DORMAL	53827603100019	444015.000182121294	6289121.004529457
étiage 2023	20420	32PRL333	CORNEILLAN			NAPPE ACCOMPAGNEMENT HORS ISOCHRON	17	11 610	6,45	20420	01WZH014880	EARL DORMAL	53827603100019	444015.000182121294	6289121.004529457
étiage 2023	20421	32PRL336	CAHAZAC-SUR-ADOUR			ADOUR CANAUX ET SES AFFLUENTS	30	23 790	13	20421	01WZ16664	EARL DU BAZANA	38175421700010	456549.59999999962	6285914.259999990
étiage 2023	20422	32PRL336	GALIAUX			BARNE REALIMENTE	215	154 090	81,1	20422	ZR894	EARL DU BAZANA	38175421700010	456549.59999999962	6285914.259999990
étiage 2023	20425	32PRL339	SAINTE-CHRISTIE-D'ARMAGNAC		278280287	A Juzan_32369009	50	50 000	29	20425	ZR253859	EARL DU BOUSCAU	41154209500012	455463.000174498186	6304003.004532420
hors étiage 2023-2024	20426	32PRL339	SAINTE-CHRISTIE-D'ARMAGNAC			A Juzan_32369015	50	17 000		20426	33773	EARL DU BOUSCAU	41154209500012	455916.000174184446	6304269.004532477
étiage 2023	20426	32PRL339	SAINTE-CHRISTIE-D'ARMAGNAC			A Juzan_32369015	50	25 000	15	20426	33773	EARL DU BOUSCAU	41154209500012	455916.000174184446	6304269.004532477
hors étiage 2023-2024	20427	32PRL340	COULOUME-MONDEBAT			32109014		19 000		20427	01WZ15657	EARL DU BURGOU	34523929700012	464602.000167400343	6286085.004529610
étiage 2023	20427	32PRL340	COULOUME-MONDEBAT			32109014	65	19 500	10	20427	01WZ15657	EARL DU BURGOU	34523929700012	464602.000167400343	6286085.004529610
étiage 2023	20428	32PRL340	RISCLE			32344006		9 000	4,74	20428		EARL DU BURGOU	34523929700012	448865.54999999958	6286211.709999988
étiage 2023	20429	32PRL340	RISCLE			32344009		5 000	2,63	20429		EARL DU BURGOU	34523929700012	448312.64999999973	6285854.579999990
étiage 2023	20430	32PRL343	BARCELONNE-DU-GERS			NAPPE ACCOMPAGNEMENT HORS ISOCHRON	158	143 846	70,86	20430	WA0133588	EARL DU COMMERCANT	40371407400016	442001.83999999975	6294036.899999991
étiage 2023	20431	32PRL343	BARCELONNE-DU-GERS			NAPPE ACCOMPAGNEMENT HORS ISOCHRON				20430	WA0133394	EARL DU COMMERCANT	40371407400016	442001.83999999975	6294036.899999991
hors étiage 2023-2024	20432	32PRL343	BARCELONNE-DU-GERS			NAPPE ACCOMPAGNEMENT HORS ISOCHRON	36	3 000	0	20432	WA0113495	EARL DU COMMERCANT	40371407400016	442992.000183007098	6293556.004530216
étiage 2023	20432	32PRL343	BARCELONNE-DU-GERS			NAPPE ACCOMPAGNEMENT HORS ISOCHRON	37	8 225	2,35	20432	WA0113495	EARL DU COMMERCANT	40371407400016	442992.000183007098	6293556.004530216
étiage 2023	20433	32PRL344	AYZIEU			32025004		5 000	2,63	20433		EARL DU COMTE	39886726700013	457586.36999999966	6310532.909999989
hors étiage 2023-2024	20434	32PRL344	MANCIEU	B	146145132	alahan_32227023	40	2 000		20434		EARL DU COMTE	39886726700013	464189.27999999962	6308190.869999989
étiage 2023	20434	32PRL344	MANCIEU	B	146145132	alahan_32227023	40	56 000	29,47	20434		EARL DU COMTE	39886726700013	464189.27999999962	6308190.869999989
étiage 2023	20435	32PRL345	BARCELONNE-DU-GERS			NAPPE ACCOMPAGNEMENT HORS ISOCHRON	109	74 684	36,79	20435	WA0133409	EARL DU CONTE	34748019600018	440875.70999999964	6293721.079999989
étiage 2023	20436	32PRL345	CAUMONT			bauhé_32093009		13 000	6,84	20436	ZR2330	EARL DU CONTE	34748019600018	450055.000177993230	6293722.004530493
étiage 2023	20437	32PRL345	BARCELONNE-DU-GERS			NAPPE ACCOMPAGNEMENT HORS ISOCHRON				20435	ZR2333	EARL DU CONTE	34748019600018	441668.000183944649	6293465.004530151
hors étiage 2023-2024	20438	32PRL346	CORNEILLAN			NAPPE ACCOMPAGNEMENT ISOCHRON 90		13 357	0	20438	R2104523	GAEUC DU LAURIER	40120170200016	443910.000182200165	6289245.004529476
étiage 2023	20438</														

Période	N° point OUGC IRRIGADOUR	Nom du point de prélèvement - Administration	Commune du point de prélèvement	Section cadastrale	Numéro cadastral	Nom de ressource	Débit demandé (m3/h)	Volume (m3)	Superficie irriguée (ha)	N° du point parent	N° du dispositif de comptage	Raison sociale	SIRET	X	Y
étage 2023	20527	32PRL434	LELIN-LAPUJOLLE	B	866867	32209015		8 000	4,21	20527	WZT16646	GAEC TAPIOT	38271634800018	447713.000179702998	6295007.004530636
hors étage 2023-2024	20528	32PRL435	RISCLE			NAPPE ACCOMPAGNEMENT HORS ISOCHRONÉ		40 000	0	20528	01WZ15533	FAURE FABRICE	41898661800019	452412.689999999711	6290002.179999990
étage 2023	20528	32PRL435	RISCLE			NAPPE ACCOMPAGNEMENT HORS ISOCHRONÉ	51	81 200	40	20528	01WZ15533	FAURE FABRICE	41898661800019	452412.689999999711	6290002.179999990
hors étage 2023-2024	20533	32PRL440	SARRAGACHIES			Iagarosse_32414007		10 000		20533	MZ195744	FITAN BERNARD	40131528800019	454297.000174988294	6294016.004530694
étage 2023	20533	32PRL440	SARRAGACHIES			Iagarosse_32414007		10 000	5,26	20533	MZ195744	FITAN BERNARD	40131528800019	454297.000174988294	6294016.004530694
étage 2023	20541	32PRL450	MORMES			Lartigue_32291006		62 000	32,63	20541	99W2X05752	EARL BERDE	34116786400014	445652.000181477342	6303765.004532044
étage 2023	20542	32PRL493	AURENSAN			Magistère_32017001		30 000	15,79	20542	6239	EARL BERDOULET	41107764700021	440448.000184553559	6286376.004528822
étage 2023	20543	32PRL452	RISCLE			NAPPE ACCOMPAGNEMENT HORS ISOCHRONÉ	47	18 270	9	20543	13377	EARL BERGUERIE	44507252300019	449909.08999999618	6288886.039999987
hors étage 2023-2024	20545	32PRL453	BEAUMARCHES	E	753124375	La Rose Baratte Point commun_32036001	45	16 280		20545		GAEC BROQUA ET FILS	37966008700014	466070.000166148879	6279745.004528461
étage 2023	20545	32PRL453	BEAUMARCHES	E	753124375	La Rose Baratte Point commun_32036001	45	20 720	10,91	20545		GAEC BROQUA ET FILS	37966008700014	466070.000166148879	6279745.004528461
hors étage 2023-2024	20546	32PRL453	JU-BELLOC			BARNE REALIMENTE	100	1 000		20546	ZR0911	GAEC BROQUA ET FILS	37966008700014	459757.000170687446	6281592.004528605
étage 2023	20546	32PRL453	JU-BELLOC			BARNE REALIMENTE	100	17 100	9	20546	ZR0911	GAEC BROQUA ET FILS	37966008700014	459757.000170687446	6281592.004528605
étage 2023	20548	32PRL46	SAINT-MONT			ADOUR CANAUX ET SES AFFLUENTS	40	824	0,45	20548	01wzh19353	DEDEBAN JOËL ET BEAUV	43262588700018	445002.99999999651	6288884.999999900
étage 2023	20549	32PRL462	CAUPENNE-D'ARMAGNAC			NAPPE ACCOMPAGNEMENT HORS ISOCHRONÉ	40	54 000	30	20549	2313	EARL LES GRENIERS DU F	33332893800019	454838.99999999651	6302565.999999988
hors étage 2023-2024	20550	32PRL462	SAINTE-CHRISTIE-D'ARMAGNAC	C	699	MIDOUZON	8	25 000	0	20550	013	EARL LES GRENIERS DU F	33332893800019	456369.000173816923	6302936.004532275
étage 2023	20550	32PRL462	SAINTE-CHRISTIE-D'ARMAGNAC	C	699	MIDOUZON	8	25 000	0	20550	013	EARL LES GRENIERS DU F	33332893800019	456369.000173816923	6302936.004532275
hors étage 2023-2024	20551	32PRL462	CAUPENNE-D'ARMAGNAC			Caupenne vieille_32094014	40	5 000		20551	2292	EARL LES GRENIERS DU F	33332893800019	455089.000174731249	6302829.004532214
étage 2023	20551	32PRL462	CAUPENNE-D'ARMAGNAC			Caupenne vieille_32094014	40	45 000	30	20551	2292	EARL LES GRENIERS DU F	33332893800019	455089.000174731249	6302829.004532214
étage 2023	20552	32PRL462	CAUPENNE-D'ARMAGNAC			A Testalade_32113000	40	28 000	20	20552	113010	EARL LES GRENIERS DU F	33332893800019	459615.11999999964	6302047.289999989
étage 2023	20553	32PRL462	SAINTE-CHRISTIE-D'ARMAGNAC			Au Bouscau_32369013	40	66 000	30	20553	275	EARL LES GRENIERS DU F	33332893800019	456370.85999999637	6303068.089999990
étage 2023	20554	32PRL463	CAZAUBON	G	650	ballon_32096009	45	25 000	13,16	20554		GAEC DE CHAMPAGNE	34921600200015	456402.41999999634	6316201.229999991
étage 2023	20555	32PRL463	CAZAUBON	G	668	sans numéros	45	7 000	3,68	20555		GAEC DE CHAMPAGNE	34921600200015	456574.000174138404	6316954.004534456
hors étage 2023-2024	20556	32PRL467	ARBLADE-LE-BAS	AO	229 212 213	NAPPE ACCOMPAGNEMENT HORS ISOCHRONÉ	40	40 000	35	20556	WA192A0054	GAEC DE DOUAT	40472998000015	444124.000182237243	6294524.004530424
étage 2023	20556	32PRL467	ARBLADE-LE-BAS	AO	229 212 213	NAPPE ACCOMPAGNEMENT HORS ISOCHRONÉ	20	27 450	15	20556	WA192A0054	GAEC DE DOUAT	40472998000015	444124.000182237243	6294524.004530424
étage 2023	20557	32PRL467	ARBLADE-LE-BAS	A	142136	Malard_32004002	50	28 000	17,74	20557	16AE1103246	GAEC DE DOUAT	40472998000015	445263.000181477924	6295939.004530712
étage 2023	20558	32PRL467	ARBLADE-LE-BAS	OA	229212123	a benelle projet	80	42 250	35	20558	16AC1105356	GAEC DE DOUAT	40472998000015	442566.00018214545	6294583.004530440
hors étage 2023-2024	20562	32PRL470	LE HOUGA			Le Midour et ses affluents (Midour Amont)	20	5 000	0	20562	16151254	GAEC LA PAILLIERE	40864484700019	445896.000181203708	6300924.004531582
étage 2023	20562	32PRL470	LE HOUGA			Le Midour et ses affluents (Midour Amont)	20	5 000	0	20562	16151254	GAEC LA PAILLIERE	40864484700019	445896.000181203708	6300924.004531582
hors étage 2023-2024	20563	32PRL470	LE HOUGA			32155004	40	5 000		20563	WA053A367	GAEC LA PAILLIERE	40864484700019	445784.000181285082	6300972.004531585
étage 2023	20563	32PRL470	LE HOUGA			32155004	20	5 000	10,53	20563	WA053A367	GAEC LA PAILLIERE	40864484700019	445784.000181285082	6300972.004531585
hors étage 2023-2024	20564	32PRL470	LE HOUGA	E		32155011	40	16 000		20564		GAEC LA PAILLIERE	40864484700019	441345.000184405886	6299903.004531250
étage 2023	20564	32PRL470	LE HOUGA	E		32155011	40	16 000	8,42	20564		GAEC LA PAILLIERE	40864484700019	441345.000184405886	6299903.004531250
étage 2023	20565	32PRL470	LE HOUGA	E		32155012	40	5 000	2,63	20565		GAEC LA PAILLIERE	40864484700019	441297.000184442848	6299984.004531259
étage 2023	20566	32PRL470	MORMES			32291003	40 000	21,05	20566	1331780	GAEC LA PAILLIERE	40864484700019	446003.93999999595	6305706.659999988	
étage 2023	20567	32PRL472	SARRAGACHIES			ADOUR CANAUX ET SES AFFLUENTS	170	173 850	95	20567	01Wjz28613	GAEC DE LAGISCARDE	41843098000016	455185.33999999916	6289825.449999989
hors étage 2023-2024	20568	32PRL473	BARCELONNE-DU-GERS			NAPPE ACCOMPAGNEMENT HORS ISOCHRONÉ	30	15 441		20568	WA0133740	GAEC DE LANGLADE	34454363200014	440518.25999999966	6293534.759999990
étage 2023	20568	32PRL473	BARCELONNE-DU-GERS			NAPPE ACCOMPAGNEMENT HORS ISOCHRONÉ	124	157 528	77,6	20568	WA0133740	GAEC DE LANGLADE	34454363200014	440518.25999999966	6293534.759999990
hors étage 2023-2024	20569	32PRL473	BARCELONNE-DU-GERS			Moussat (et vergoignan)_32460002	35	28 000		20569		GAEC DE LANGLADE	34454363200014	441625.000184050179	6295545.004530513
étage 2023	20569	32PRL473	BARCELONNE-DU-GERS			Moussat (et vergoignan)_32460002	35	28 000	14,74	20569		GAEC DE LANGLADE	34454363200014	441625.000184050179	6295545.004530513
hors étage 2023-2024	20570	32PRL473	BARCELONNE-DU-GERS			ADOUR CANAUX ET SES AFFLUENTS	45	4 500	0	20570	wa0133718	GAEC DE LANGLADE	34454363200014	440331.000184882665	6293134.004530044
étage 2023	20570	32PRL473	BARCELONNE-DU-GERS			ADOUR CANAUX ET SES AFFLUENTS	90	73 200	40	20570	wa0133718	GAEC DE LANGLADE	34454363200014	440331.000184882665	6293134.004530044
hors étage 2023-2024	20572	32PRL479	MANCLET			La Guire_32227011	45	45 000		20572		EARL MASSAS	39005330400015	462242.000169652048	6303481.004532558
étage 2023	20572	32PRL479	MANCLET			La Guire_32227011	45	45 000	23,68	20572		EARL MASSAS	39005330400015	462242.000169652048	6303481.004532558
hors étage 2023-2024	20574	32PRL482	MAULEON-D'ARMAGNAC			La Douze et ses affluents (Douze Amont)	24	40 000	0	20574	02WZ1000222	SCA DE MOUREOU	34359845400019	446974.000181075651	6319357.004534482
étage 2023	20574	32PRL482	MAULEON-D'ARMAGNAC			La Douze et ses affluents (Douze Amont)	24	40 000	0	20574	02WZ1000222	SCA DE MOUREOU	34359845400019	446974.000181075651	6319357.004534482
hors étage 2023-2024	20575	32PRL482	MAULEON-D'ARMAGNAC	E	10502051	a joanet_32243001	45	15 000	12	20575	02WZ1000222	SCA DE MOUREOU	34359845400019	446728.49999999964	6317716.889999990
étage 2023	20576	32PRL482	MAULEON-D'ARMAGNAC	A	627	Lusson_32243007	45	6 000		20576	02WZ1000221	SCA DE MOUREOU	34359845400019	448108.34999999627	6319595.009999989
hors étage 2023-2024	20576	32PRL482	MAULEON-D'ARMAGNAC	A	627	Lusson_32243007	45	20 000	12	20576	02WZ1000221	SCA DE MOUREOU	34359845400019	448108.34999999627	6319595.009999989
étage 2023	20577	32PRL482	LABASTIDE-D'ARMAGNAC	A	33	moureu_32430011	45	6 000		20577	02WZ1000221	SCA DE MOUREOU	34359845400019	446649.000181325246	6319865.004534544
hors étage 2023-2024	20577	32PRL482	LABASTIDE-D'ARMAGNAC	A	33	moureu_32430011	45	30 000	6,2	20577	02WZ1000221	SCA DE MOUREOU	34359845400019	446649.000181325246	6319865.004534544
hors étage 2023-2024	20578	32PRL482	MAULEON-D'ARMAGNAC			lieu dit Pichet_32243017	45	49 200		20578	15AEK105930	SCA DE MOUREOU	34359845400019	446800.00018120039	6319370.004534479
étage 2023	20578	32PRL482	MAULEON-D'ARMAGNAC			lieu dit Pichet_32243017	45	49 200	24	20578	15AEK105930	SCA DE MOUREOU	34359845400019	446800.00018120039	6319370.004534479
étage 2023	20582	32PRL487	CAZAUBON	AR	11	UBY	100	18 000	9,47	20582	01Wz130284	GAEC DE POUNELLE	40511365500014	453748.00017629005	6320952.004534937
étage 2023	20583	32PRL487	CAZAUBON	AR	25	Pounelle_32096013	100	18 000	9,47	20583	01Wz130284	GAEC DE POUNELLE	40511365500014	453710.00017633198	6321548.004535023
hors étage 2023-2024	20584	32PRL489	LABARTHETE	C		Nivelle_32170002	6	6 000		20584	R1505423	GAEC DE RAMON	38271655300013	443523.000182389864	6286880.004529030
étage 2023	20584	32PRL489	LABARTHETE	C		Nivelle_32170002	70	53 000	24,74	20584	R1505423	GAEC DE RAMON	382716553000		



Période	N° point OUGC IRRIGADOUR	Nom du point de prélèvement - Administrateur	Commune du point de prélèvement	Section cadastrale	Numéro cadastral	Nom de ressource	Débit demandé (m3/h)	Volume (m3)	Superficie irriguée (ha)	N° du point parent	N° du dispositif de comptage	Raison sociale	SIRET	X	Y
étiage 2023	20695	32PRL642	IANNUX			32192016		8 000	4,21	20695		MONCOQUOT DENIS-PIERR	48324654200011	441044.000184163684	6287280.004529014
hors étiage 2023-2024	20696	32PRL644	ARBLADE-LE-HAUT	D F	201063	Soubiran 32005013		1 000	0	20696		MORA CHRISTIAN	31852329700014	453946.169999999576	6296902.749999987
étiage 2023	20696	32PRL644	ARBLADE-LE-HAUT	D F	201063	Soubiran 32005013	70	10 000	10,3	20696		MORA CHRISTIAN	31852329700014	453946.169999999576	6296902.749999987
hors étiage 2023-2024	20697	32PRL644	FUSTEROUAU			Laouillet 32135009		1 000	0	20697		MORA CHRISTIAN	31852329700014	459232.829999999725	6292203.789999990
étiage 2023	20697	32PRL644	FUSTEROUAU			Laouillet 32135009	70	12 000	12	20697		MORA CHRISTIAN	31852329700014	459232.829999999725	6292203.789999990
étiage 2023	20698	32PRL647	PLAISANCE			BARNE REALIMENTE	1	2 926	1,54	20698	CHARTE	MORY-MOGYOROSI FRÉD	41787312200010	457418.00017238193	6282635.004528721
hors étiage 2023-2024	20705	32PRL654	LOUBEDAT	B	300	Le Midour et ses affluents (Midour Amont)	20	10 000	0	20705	ZR2538	OREJA DANIEL	41784627600018	459550.000171400257	6298393.004531624
étiage 2023	20705	32PRL654	LOUBEDAT	B	300	Le Midour et ses affluents (Midour Amont)	20	10 000	0	20705	ZR2538	OREJA DANIEL	41784627600018	459550.000171400257	6298393.004531624
hors étiage 2023-2024	20706	32PRL654	LOUBEDAT	B	300	Bayle 32214004	50	20 000	0	20706	ZR2538	OREJA DANIEL	41784627600018	459607.000171361607	6298451.004531635
étiage 2023	20706	32PRL654	LOUBEDAT	B	300	Bayle 32214004	50	26 000	22	20706	ZR2538	OREJA DANIEL	41784627600018	459607.000171361607	6298451.004531635
hors étiage 2023-2024	20708	32PRL665	TASQUE			BARNE REALIMENTE	130	36 000	0	20708	ZR1254	EARL AU PETIT	40536789700015	457680.00017230818	6285912.004529348
étiage 2023	20708	32PRL665	TASQUE			BARNE REALIMENTE	130	84 284	44,36	20708	ZR1254	EARL AU PETIT	40536789700015	457680.00017230818	6285912.004529348
hors étiage 2023-2024	20709	32PRL944	LABARTHET			Rey du bas 32170001	40	34 000	17,89	20709		GAEC PERISSE	43228220000018	444972.00018137868	6287362.004529170
étiage 2023	20710	32PRL944	SARRAGACHIES			Pageot 32390004	90	25 000	13,16	20710	1746000073	GAEC PERISSE	43228220000018	451771.000174363144	6294028.004530725
hors étiage 2023-2024	20711	32PRL944	SAINT-MONT			Tombille 32398001	40	18 000	9,47	20711		GAEC PERISSE	43228220000018	444545.000181702315	6287934.004529259
étiage 2023	20712	32PRL944	SAINT-MONT			Peille 32398011	40	25 000	13,16	20712	105339	GAEC PERISSE	43228220000018	444479.000181755284	6288103.004529288
hors étiage 2023-2024	20713	32PRL944	SARRAGACHIES			Malartic 32414005	80	13 000	6,84	20713		GAEC PERISSE	43228220000018	454718.000174631365	6292335.004530410
étiage 2023	20716	32PRL671	BARCELONNE-DU-GERS			NAPPE ACCOMPAGNEMENT HORS ISOCHRON		6 300	0	20716	WZL1331705	POMIES DAVID	43455323600010	440510.000184782897	6293888.004530184
hors étiage 2023-2024	20716	32PRL671	BARCELONNE-DU-GERS			NAPPE ACCOMPAGNEMENT HORS ISOCHRON	54	51 948	25,59	20716	WZL1331705	POMIES DAVID	43455323600010	440510.000184782897	6293888.004530184
étiage 2023	20717	32PRL671	BARCELONNE-DU-GERS			ADOUR CANAUX ET SES AFFLUENTS	74	72 743	39,75	20717	WA01331773	POMIES DAVID	43455323600010	439819.000185264973	6293646.004530115
hors étiage 2023-2024	20718	32PRL671	BARCELONNE-DU-GERS			NAPPE ACCOMPAGNEMENT ISOCHRON 90	14	2 883	1,42	20718	WA01331753	POMIES DAVID	43455323600010	438552.62999999965	6293057.769999987
étiage 2023	20719	32PRL673	LELIN-LAPUJOLLE			NAPPE ACCOMPAGNEMENT HORS ISOCHRON	51	59 093	29,11	20719	12AC103202	PORTAL MARIE-CÉCILE	40980418400011	447334.889999999665	6294771.529999900
hors étiage 2023-2024	20720	32PRL674	LE HOUGA	E	739	32155008	40	19 000	10	20720		SCEA POUTS	35394392100018	441444.000184391858	6301481.004531516
étiage 2023	20721	32PRL674	LE HOUGA	D	225	32155009	24	18 000	0	20721		SCEA POUTS	35394392100018	442895.000183265016	6298838.004531123
hors étiage 2023-2024	20721	32PRL674	LE HOUGA	D	225	32155009	24	26 000	20	20721		SCEA POUTS	35394392100018	442895.000183265016	6298838.004531123
étiage 2023	20723	32PRL685	ESTANG			32127004	45	60 000	31,58	20723	WZ130696	RANDE CHRISTOPHE	41898258300019	451275.000177846232	6314706.004533949
hors étiage 2023-2024	20729	32PRL692	LE HOUGA	F	147	NAPPE ALLUVIALE DES TERRASSES RECENTES	10	33 000	40	20729	WA01331731	EARL DU ROY	51805788000016	441286.000184456934	6300155.004531289
étiage 2023	20729	32PRL692	LE HOUGA	F	147	NAPPE ALLUVIALE DES TERRASSES RECENTES	10	13 014	7,23	20729	WA01331731	EARL DU ROY	51805788000016	441286.000184456934	6300155.004531289
hors étiage 2023-2024	20730	32PRL692	LE HOUGA	F	132134	32155029	45	33 000	40	20730	WA01331731	EARL DU ROY	51805788000016	444485.000182189571	6300404.004531447
étiage 2023	20731	32PRL692	VERGOIGNAN	B	153	32460007	45	5 000	20	20731	WA01331779	EARL DU ROY	51805788000016	443729.000182626012	6297549.004530936
hors étiage 2023-2024	20732	32PRL692	VERGOIGNAN	A	201203877	32460013	45	13 000	20	20732	WA01331779	EARL DU ROY	51805788000016	443500.000182788935	6297555.004530927
étiage 2023	20733	32PRL694	MONTÉGUT-ARROS	B	299300301	les carboueres 32283003	40	15 400	9	20733	ZR8572	ROPPA JEAN CLAUDE	40037177900010	477198.749999999651	6257206.709999987
hors étiage 2023-2024	20733	32PRL694	MONTÉGUT-ARROS	B	299300301	les carboueres 32283003	40	15 400	9	20733	ZR8572	ROPPA JEAN CLAUDE	40037177900010	477198.749999999651	6257206.709999987
étiage 2023	20734	32PRL694	MONTÉGUT-ARROS	B	2,51252265	Les Carboueres 32283005	40	15 000	7	20734	ZR8572	ROPPA JEAN CLAUDE	40037177900010	477369.449999999604	6257596.319999989
hors étiage 2023-2024	20735	32PRL694	MONTÉGUT-ARROS	C		A feuillanne 32283009	40	20 000	12	20735	WA093A288	ROPPA JEAN CLAUDE	40037177900010	475042.999999999651	6257971.999999988
étiage 2023	20736	32PRL695	RISCLE			32344010	40	17 000	8,95	20736	01WZ1013343	ROULT ANNE-MARIE	50199318200010	448623.000178814982	6288147.004529445
hors étiage 2023-2024	20737	32PRL695	SAINT-MONT			ADOUR CANAUX ET SES AFFLUENTS	40	6 039	3,3	20737	WA01331188	ROULT ANNE-MARIE	50199318200010	447043.479999999623	6300530.409999988
étiage 2023	20738	32PRL696	BERNEDE			ADOUR CANAUX ET SES AFFLUENTS	42	35 868	19,6	20738	wa0133341	ROULT PATRICK	40807409000025	440056.83999999956	6291608.569999987
hors étiage 2023-2024	20743	32PRL705	TASQUE			BARNE REALIMENTE	64	44 840	23,6	20743	ZR2574	SAINTE PE LAURENT	41785283700018	457419.869999999553	6295709.799999987
étiage 2023	20744	32PRL705	TASQUE			BARNE REALIMENTE	91	54 093	28,47	20744	WA0033368	SAINTE PE LAURENT	41785283700018	458180.799999999583	6286258.409999988
hors étiage 2023-2024	20745	32PRL706	EAUZE			La Douze et ses affluents (Douze Amont)	40	23 000	0	20745	980479	EARL SAINT SEVERIN	44143190500013	462444.000169723004	6310059.004533611
étiage 2023	20745	32PRL706	EAUZE			La Douze et ses affluents (Douze Amont)	40	23 000	12,11	20745	980479	EARL SAINT SEVERIN	44143190500013	462444.000169723004	6310059.004533611
hors étiage 2023-2024	20746	32PRL706	EAUZE	F		Le gris 32119033	60	23 000	0	20746		EARL SAINT SEVERIN	44143190500013	462680.00016956334	6310324.004533660
étiage 2023	20746	32PRL706	EAUZE	F		Le gris 32119033	60	23 000	12,11	20746		EARL SAINT SEVERIN	44143190500013	462680.00016956334	6310324.004533660
hors étiage 2023-2024	20749	32PRL713	SAINTE-CHRISTIE-D'ARMAGNAC	A	420			25 000	13,16	20749		SARL DE BERNARD	40017114600014	457411.889999999665	6305290.239999989
étiage 2023	20750	32PRL713	MANCLET			A enjoie 32227010	40	126 000	66,32	20750		SARL DE BERNARD	40017114600014	455545.219999999623	6305530.409999988
hors étiage 2023-2024	20751	32PRL713	SAINTE-CHRISTIE-D'ARMAGNAC	A		A picard 32369002	40	120 000	63,16	20751		SARL DE BERNARD	40017114600014	459352.889999999665	6304929.119999900
étiage 2023	20752	32PRL714	CORNEILLAN			ADOUR CANAUX ET SES AFFLUENTS	40	5 000	0	20752	01WZ15688	SARL DE NINON	42351952900014	443271.659999999567	6290417.269999988
hors étiage 2023-2024	20752	32PRL714	CORNEILLAN			ADOUR CANAUX ET SES AFFLUENTS	40	29 097	15,9	20752	01WZ15688	SARL DE NINON	42351952900014	443271.659999999567	6290417.269999988
étiage 2023	20753	32PRL716	RISCLE			ADOUR CANAUX ET SES AFFLUENTS	8	20 000	0	20753	Gravitaire	SARRAN DIDIER	39461263400011	449162.000178368238	6286331.004529128
hors étiage 2023-2024	20754	32PRL716	RISCLE			ADOUR CANAUX ET SES AFFLUENTS	45	5 000	0	20754	12 AC 103207	SARRAN DIDIER	39461263400011	450006.000177790876	6286943.004529272
étiage 2023	20754	32PRL716	RISCLE			ADOUR CANAUX ET SES AFFLUENTS	45	5 000	0	20754	12 AC 103207	SARRAN DIDIER	39461263400011	450006.000177790876	6286943.004529272
hors étiage 2023-2024	20755	32PRL716	RISCLE	F		bourdioux 32344005	80	5 000	0	20755	12AC103207	SARRAN DIDIER	39461263400011	449288.000178282498	6286432.004529152
étiage 2023	20755	32PRL716	RISCLE	F		bourdioux 32344005	80	25 000	13,16	20755	12AC103207	SARRAN DIDIER	39461263400011	449288.000178282498	6286432.004529152
hors étiage 2023-2024	20761	32PRL723	MAUMUSSON-LAGUIAN	A	37	Teston 32245003	50	15 000	0	20761	gravitaire	SCEA CHATEAU LAFFITTE	38053478400018	449633.00017800252	6285438.004528911
étiage 2023	20762	32PRL723	MAUMUSSON-LAGUIAN	A	36	Teston 32245004	50	35 000	25	20762		SCEA CHATEAU LAFFITTE	38053478400018	449746.00017792196	6285425.004528911
hors étiage 2023-2024	20763	32PRL723	BARCELONNE-DU-GERS			NAPPE ACCOMPAGNEMENT HORS ISOCHRON	64	68 22							

Période	N° point OUGC IRRIGADOUR	Nom du point de prélèvement - Administratif	Commune du point de prélèvement	Section cadastrale	Numéro cadastral	Nom de ressource	Débit demandé (m3/h)	Volume (m3)	Superficie irriguée (ha)	N° du point parent	N° du dispositif de comptage	Raison sociale	SIRET	X	Y
etage 2023	20859	32PRL837	NOGARO	B	3243173233	Bouit 32296003	50	10 000	5,26	20859	32296009	REMAUD OLIVIER	42905993400019	458011.000172574306	6300747.0045319691
etage 2023	20860	32PRL838	SAINT-MONT	AO		tombille 32398003	100	20 000	10,53	20860	WZ3H3103	EARL PECASTAY	43138052600019	444655.000181643525	6288470.0045293611
etage 2023	20861	32PRL842	ARMOUS-ET-CAU			le téoulet 32009004	100	35 000	18,42	20861		GAC DE TEOULET	37813849900017	472088.33999999676	6279756.9999999891
etage 2023	20862	32PRL845	SEGOS			Cap de Haut 32424008	60	10 746	8	20862	WA9923014	CAMPET FABIANNE	41786007900017	435566.000188043807	6287085.0045287744
hors etage 2023-2024	20866	32PRL852	LE HOUGA			bouteben 32155021	45	35 000		20866		GAC DE MASTRIC	41070651900015	443214.179999999702	6299950.0499999901
etage 2023	20866	32PRL852	LE HOUGA			bouteben 32155021	45	35 000	28	20866		GAC DE MASTRIC	41070651900015	443214.179999999702	6299950.0499999901
hors etage 2023-2024	20867	32PRL853	LABARTHETE			ADOUR CANAUX ET SES AFFLUENTS	45	25 000	0	20867	IRT100ARAD13604009	EARL LABORDE	39830604300017	445262.000181062729	6284290.0045286101
etage 2023	20867	32PRL853	LABARTHETE			ADOUR CANAUX ET SES AFFLUENTS	45	25 000	0	20867	IRT100ARAD13604009	EARL LABORDE	39830604300017	445262.000181062729	6284290.0045286101
hors etage 2023-2024	20868	32PRL853	LABARTHETE			Belin 32170018	45	35 000		20868	IRT100ARAD13604009	EARL LABORDE	39830604300017	444416.000181668554	6284450.0045286071
etage 2023	20868	32PRL853	LABARTHETE			Belin 32170018	45	35 000	18,42	20868	IRT100ARAD13604009	EARL LABORDE	39830604300017	444416.000181668554	6284450.0045286071
etage 2023	20869	32PRL855	SEGOS			Tutouys 32424006	16 000		19	20869	32424024C	SCEA PASCALIN	40367615800013	436297.25999999602	6285874.0799999901
etage 2023	20870	32PRL863	LELIN-LAPUJOLLE		547	Soubiran 32209009	46 000		24,21	20870		SCEA DE LIGNAC	39005324700016	447883.37999999655	6293933.8899999891
etage 2023	20871	32PRL863	SAINT-GERME			NAPPE ACCOMPAGNEMENT HORS ISOCHRON	40	50 141	24,7	20871	01WZ121595	SCEA DE LIGNAC	39005324700016	447212.27999999562	6292687.3599999881
hors etage 2023-2024	20872	32PRL866	LE HOUGA			NAPPE ACCOMPAGNEMENT HORS ISOCHRON	10	80 000	0	20872	01WZH	CAPBERN JEAN MARC	38925535700011	441466.000184555247	6306493.0045323361
etage 2023	20872	32PRL866	LE HOUGA			NAPPE ACCOMPAGNEMENT HORS ISOCHRON	51	50 400	28	20872	01WZH	CAPBERN JEAN MARC	38925535700011	441466.000184555247	6306493.0045323361
hors etage 2023-2024	20874	32PRL890	TARSAC			NAPPE ACCOMPAGNEMENT HORS ISOCHRON	920			20874	WA173A0094	EARL BAYLE	41415308000018	448101.000179285533	6290979.0045299391
etage 2023	20874	32PRL890	TARSAC			NAPPE ACCOMPAGNEMENT HORS ISOCHRON	35	7 470	3,68	20874	WA173A0094	EARL BAYLE	41415308000018	448101.000179285533	6290979.0045299391
hors etage 2023-2024	20875	32PRL890	TARSAC			NAPPE ACCOMPAGNEMENT ISOCHRON 90	50	2 000		20875	WA173A0098	EARL BAYLE	41415308000018	449182.000178485876	6290075.0045298141
etage 2023	20875	32PRL890	TARSAC			NAPPE ACCOMPAGNEMENT ISOCHRON 90	71	17 093	8,42	20875	WA173A0098	EARL BAYLE	41415308000018	449182.000178485876	6290075.0045298141
hors etage 2023-2024	20878	32PRL878	VERGOIGNAN	B	542 543	ADOUR CANAUX ET SES AFFLUENTS	36	24 800	0	20878	NRR1601239	EARL CRABOT	50930992800018	442914.000183123746	6295264.0045305111
etage 2023	20878	32PRL878	VERGOIGNAN	B	542 543	ADOUR CANAUX ET SES AFFLUENTS	36	24 800	0	20878	NRR1601239	EARL CRABOT	50930992800018	442914.000183123746	6295264.0045305111
etage 2023	20879	32PRL878	VERGOIGNAN	B	542543	arnaoutau lot non réalisè1	50	28 500	20	20879	NRR1601239	EARL CRABOT	50930992800018	442914.000183123746	6295264.0045305111
etage 2023	20880	32PRL879	CAZAUBON	F	3533543823	la houarnère non réalisè3	40	40 000	18	20880	14.002453	SEBIE MICHEL	41785104500019	458995.000172298402	6313566.0045340341
etage 2023	20881	32PRL880	LABARTHETE	S	403390391	32170009	60	38 000	15	20881	01WZH013382	EARL DE BRUHAS	38127159200017	445083.53999999572	6285867.4899999891
hors etage 2023-2024	20882	32PRL880	LE HOUGA			Le Midour et ses affluents (Midour Aval)	15	10 000	0	20882	WAO143158	EARL HORSANI	75034932600017	441391.000184560544	6305144.0045321161
etage 2023	20882	32PRL880	LE HOUGA			Le Midour et ses affluents (Midour Aval)	15	10 000	0	20882	WAO143158	EARL HORSANI	75034932600017	441391.000184560544	6305144.0045321161
etage 2023	20883	32PRL880	LE HOUGA			32155022	90	40 000	21,05	20883	WAO143158	EARL HORSANI	75034932600017	441359.60999999579	6305181.8399999901
etage 2023	20884	32PRL880	LE HOUGA			32155023	90	18 000	9,47	20884	WAO143158	EARL HORSANI	75034932600017	441363.80999999595	6305078.0899999891
etage 2023	20886	32PRL880	LE HOUGA			32155034	90	15 000	7,89	20886	WAO143158	EARL HORSANI	75034932600017	441299.09999999562	6305290.9599999901
hors etage 2023-2024	20887	32PRL881	COURTIES			Le Midour et ses affluents (Midour Amont)	40	8 000	0	20887	ZR2321	EARL DUBIAU	54003352900012	470133.000163300138	6280733.0045287861
etage 2023	20887	32PRL881	COURTIES			Le Midour et ses affluents (Midour Amont)	40	8 000	0	20887	ZR2321	EARL DUBIAU	54003352900012	470133.000163300138	6280733.0045287861
etage 2023	20888	32PRL881	COURTIES			Duran 32111001	30 000		15,79	20888	32111007	EARL DUBIAU	54003352900012	469666.04999999639	6280419.8999999901
etage 2023	20889	32PRL881	LOUSLITGES			CABANE 32217002	40 000		21,05	20889	ZR3799	EARL DUBIAU	54003352900012	469532.000163752004	6281518.0045289181
hors etage 2023-2024	20891	32PRL882	CANNET			ADOUR CANAUX ET SES AFFLUENTS	10	20 000	0	20891	Gravitaire	ASA DE MANADET	29320138000012	453318.000175338937	6284039.0045288461
etage 2023	20891	32PRL882	CANNET			ADOUR CANAUX ET SES AFFLUENTS	10	20 000	0	20891	Gravitaire	ASA DE MANADET	29320138000012	453318.000175338937	6284039.0045288461
hors etage 2023-2024	20892	32PRL882	CANNET			ADOUR CANAUX ET SES AFFLUENTS	30	80 000	0	20892	Gravitaire	ASA DE MANADET	29320138000012	455073.000174076878	6283545.0045288151
etage 2023	20892	32PRL882	CANNET			ADOUR CANAUX ET SES AFFLUENTS	30	80 000	0	20892	Gravitaire	ASA DE MANADET	29320138000012	455073.000174076878	6283545.0045288151
etage 2023	20893	32PRL882	RISCLE			MANADET 32344017	250 000		200	20893	64330	ASA DE MANADET	29320138000012	452812.37999999655	6285833.5899999901
hors etage 2023-2024	20894	32PRL883	BEAUMARCHES			ARROS REALIMENTE	60	45 000	23,68	20894	05WZ46334	ASA DE LAHENS	29320270100018	464439.19667899579	6280087.6058399871
etage 2023	20894	32PRL883	BEAUMARCHES			ARROS REALIMENTE	60	45 000	23,68	20894	05WZ46334	ASA DE LAHENS	29320270100018	464439.19667899579	6280087.6058399871
hors etage 2023-2024	20896	32PRL883	BEAUMARCHES			Lahens 32036009	200	10 000		20896		ASA DE LAHENS	29320270100018	465997.000166229787	6280626.0045286281
etage 2023	20896	32PRL883	BEAUMARCHES			Lahens 32036009	200	112 000	58,95	20896		ASA DE LAHENS	29320270100018	465997.000166229787	6280626.0045286281
etage 2023	20900	32PRL9 3	CAUMONT			Boussès 32093001	17 000		8,95	20900		ARTIGOLE ERIC	34971617500014	449936.12999999655	6295120.1399999891
etage 2023	20901	32PRL91	CAZAUBON	D	661	Pellias 32096016	25 000		16,83	20901	1331474	SCEA CULTURE DU CAP D	44532872700018	459040.61999999646	6317004.0399999901
hors etage 2023-2024	20902	32PRL910	SEGOS	WA	20	32424002	25	6 000		20902	CO1131314	SCEA DE L'ARRIU	41911657900014	435270.44999999546	6285487.4999999871
etage 2023	20902	32PRL910	SEGOS	WA	20	32424002	25	23 000	20	20902	CO1131314	SCEA DE L'ARRIU	41911657900014	435270.44999999546	6285487.4999999871
hors etage 2023-2024	20903	32PRL910	SEGOS	WA	20	32424003	25	3 000		20903	CO1131314	SCEA DE L'ARRIU	41911657900014	435213.02999999662	6285760.2099999891
etage 2023	20903	32PRL910	SEGOS	WA	20	32424003	25	3 000	3	20903	CO1131314	SCEA DE L'ARRIU	41911657900014	435213.02999999662	6285760.2099999891
hors etage 2023-2024	20904	32PRL910	SEGOS	WB	106	32424006	35	4 000		20904	01WVG52968	SCEA DE L'ARRIU	41911657900014	436297.25999999602	6285874.0799999901
etage 2023	20904	32PRL910	SEGOS	WB	106	32424006	35	18 000	8	20904	01WVG52968	SCEA DE L'ARRIU	41911657900014	436297.25999999602	6285874.0799999901
hors etage 2023-2024	20905	32PRL911	VIELLA	D	588	Naoutère 32463006	120	22 000	0	20905	WA9833329	EARL DOMAINE BASSAIL	41168281800017	448610.000178607181	6282020.0045283001
etage 2023	20905	32PRL911	VIELLA	D	588	Naoutère 32463006	120	50 000	36	20905	WA9833329	EARL DOMAINE BASSAIL	41168281800017	448610.000178607181	6282020.0045283001
etage 2023	20907	32PRL913	LAUJUZAN	A	201200	Lacave 32202004	5 000		0	20907		SCEA DE BADIOLE	41503915500015	448545.11999999646	6307033.8099999891
etage 2023	20907	32PRL913	LAUJUZAN	A	201200	Lacave 32202004	15 000		7,89	20907		SCEA DE BADIOLE	41503915500015	448545.11999999646	6307033.8099999891
etage 2023	20910	32PRL916	LOUSSOUS-DEBAT			Soumlade 32218001	110 000		57,89	20910		ASA LOUSSOUS DEBAT	464691.0001674311	6288935.0045301331	
etage 2023	20911	32PRL917	MONTEGUT-ARROS	E	100	Bedeille 32283001	40	22 000	7,5	20911	96ALP02254	DUPONT HENRI	32831332500016	471906.000161267875	6257018.0045239591
hors etage 2023-2024	20912	32PRL918	LABARTHETE			ADOUR CANAUX ET SES AFFLUENTS	40	20 000	5,0	20912	Demarche				

Période	N° point OUGC IRRIGADOUR	Nom du point de prélèvement - Administr	Commune du point de prélèvement	Section cadastrale	Numéro cadastral	Nom de ressource	Débit demandé (m3/h)	Volume (m3)	Superficie irriguée (ha)	N° du point parent	N° du dispositif de comptage	Raison sociale	SIRET	X	Y
etiage 2023	21005	3526	2000			ARROS REALIMENTE	21	15 513	8,5	21005	V21R1806906	EARL DE NABILIS	48974079500013	471284.809999999648	6263062.6799999988
etiage 2023	21007	3528	2011			ARROS REALIMENTE	40	14 600	8	21007	V21R1808564	SCEA OLIBERE	42820613000018	466838.000165370409	6272685.0004527099
hors etiage 2023-2024	21008	3529	2011			ARROS REALIMENTE	135	101 289	21008	16002520046	EARL DE PIERROT	42166947400015	463957.000167642545	6279607.0045283688	6279607.0045283688
etiage 2023	21008	3529	2011			ARROS REALIMENTE	190	137 350	75,26	21008	16002520046	EARL DE PIERROT	42166947400015	463957.000167642545	6279607.0045283688
etiage 2023	21010	3532	2000			ARROS REALIMENTE	77	55 699	30,52	21010	1600140001C	GAEC DES COTEAUX	42279992400010	473334.599999999627	6241484.8099999986
etiage 2023	21011	3533	2000			ARROS REALIMENTE	122	87 710	48,06	21011	V20R1804021	BARAND J FRANCOIS	41372438600011	475233.000158640149	6248483.0045221410
etiage 2023	21013	3537	2000			ARROS REALIMENTE	36	15 677	8,59	21013	V20R1804147	SCEA LOUSTEAU	34528127300010	460695.00017017324	6286063.0045294784
etiage 2023	21015	3539	2000			ARROS REALIMENTE	96	69 350	38	21015	V21R1807957	EARL DE SAVARIC	44317914800012	473464.000160197844	6257920.0045242095
hors etiage 2023-2024	21020	30183	20			ARROS REALIMENTE	77	8 000	4,21	21020	V20R1805867	BONNEMAISON ROMAIN	80109416000018	466390.000165704521	6273190.0045271855
etiage 2023	21020	30183	20			ARROS REALIMENTE	80	57 451	31,48	21020	V20R1805867	BONNEMAISON ROMAIN	80109416000018	466390.000165704521	6273190.0045271855
etiage 2023	21022	3550	2000			ARROS REALIMENTE	76	54 768	30,01	21022	V21R1808637	BOURBON SERGE	39998971400015	468512.000164059631	6268893.0045263811
etiage 2023	21023	3551	2000			ARROS REALIMENTE	36	5 475	3	21023	V21R1808594	BOURDETTE JOSETTE	43053014700015	474985.000158808543	6248288.0045220898
etiage 2023	21025	3553	2011			ARROS REALIMENTE	59	42 103	23,07	21025	Inutile	LAHILLE PASCAL	81937044600018	468800.000163837685	6268342.0045262770
etiage 2023	21026	3554	2000			ARROS REALIMENTE	13	9 125	5	21026	V21R1806846	BRESCON SERGE	41785303300013	458780.000172259053	6288433.0045298173
hors etiage 2023-2024	21027	3555	2000			ARROS REALIMENTE	28	20 270	15,93	21027	16001940134	BRUNET JEAN-MARC	45105985100019	473410.000160224445	6257566.0045241344
etiage 2023	21027	3555	2000			ARROS REALIMENTE	28	20 440	11,2	21027	16001940134	BRUNET JEAN-MARC	45105985100019	473410.000160224445	6257566.0045241344
etiage 2023	21028	3556	2000			ARROS REALIMENTE	36	29 200	16,2	21028	16002710037	EARL CALESTROUPAT ALA	41041455000012	470564.000162645438	6264238.0045254755
etiage 2023	21031	3560	2011			ARROS REALIMENTE	77	55 371	30,34	21031	V21R1807857	CASTETS LUDOVIC	51939982800010	472223.000161168573	6260794.0004524793
etiage 2023	21032	3561	2000			ARROS REALIMENTE	71	51 812	28,39	21032	19001910017	CASTETS J PIERRE	40514435300019	472705.000160755881	6258597.0045243334
etiage 2023	21033	3562	2000			ARROS REALIMENTE	45	16 243	8,9	21033	19000230068	CASTETS J PIERRE	40514435300019	473426.000160214608	6257616.0045241411
etiage 2023	21034	34241	20			ARROS REALIMENTE	59	48 363	26,5	21034	V21R1807852	QUAGLINI PHILIPPE	39158121200019	464492.000167258491	6279466.0045283588
etiage 2023	21036	3565	2000			ARROS REALIMENTE	155	111 362	61,02	21036	V21R1807841	SCEA CAZENELVE	51110047100016	463278.000168059545	6277687.0004527973
etiage 2023	21038	3565	2011			ARROS REALIMENTE	25	18 086	9,91	21038	V21R1807841	EARL DE LANGLADE	44277361000013	464492.000167258491	6279466.0045283588
hors etiage 2023-2024	21040	3567	2011			ARROS REALIMENTE	43	7 500	21040	V21R1807645	CHAMBERT ARNAUD	80825094800011	474790.000158588402	6273493.0045195110	
etiage 2023	21040	3567	2011			ARROS REALIMENTE	45	54 750	30	21040	V21R1807645	CHAMBERT ARNAUD	80825094800011	474790.000158588402	6273493.0045195110
hors etiage 2023-2024	21041	3570	2000			ARROS REALIMENTE	43	74 480	21041	V21R1807860	CLAVERIE PHILIPPE	41830592600010	475118.000158445677	6240139.0045201655	
etiage 2023	21041	3570	2000			ARROS REALIMENTE	43	71 540	39,2	21041	V21R1807860	CLAVERIE PHILIPPE	41830592600010	475118.000158445677	6240139.0045201655
etiage 2023	21042	3573	2000			ARROS REALIMENTE	45	6 223	3,41	21042	V21R1807868	COTONAT CHRISTIAN	34454537100017	465439.00016647781	6276180.0045277494
hors etiage 2023-2024	21043	3574	2000			ARROS REALIMENTE	28	21 413	21043	V20R1804006	CROCHET JEAN MICHEL	41785589700019	462715.000168609142	6282173.0045288177	
etiage 2023	21043	3574	2000			ARROS REALIMENTE	28	20 568	11,27	21043	V20R1804006	CROCHET JEAN MICHEL	41785589700019	462715.000168609142	6282173.0045288177
etiage 2023	21044	3576	2000			ARROS REALIMENTE	226	162 462	89,02	21044	020110010875	CUMA MONFAUCON	34160253000014	468835.109999999637	6268178.2699999872
etiage 2023	21045	3576	2000			ARROS REALIMENTE	190	137 122	75,13	21045	020110010875	CUMA MONFAUCON	34160253000014	468835.109999999637	6268178.2699999872
etiage 2023	21046	3576	2000			ARROS REALIMENTE	6	4 654	2,55	21046	020110010875	ABADIE JOEL	33996047800016	468835.109999999637	6268178.2699999872
etiage 2023	21047	3578	2000			ARROS REALIMENTE	200	350 856	192,25	21047	V19R1803350	CUMA PACHERE	40413970100019	474961.000158940384	6251783.0004522890
etiage 2023	21048	3579	2000			ARROS REALIMENTE	43	40 448	14,2	21048	V21R1808543	DANGUIN JEAN LUC	38105442200015	470209.000162738143	6256529.0004525675
hors etiage 2023-2024	21049	3581	2000			ARROS REALIMENTE	8	8 835	21049	V21R1808183	SCEA DES PLATANES	48921413000010	475107.000158703653	6247714.0045219588	
etiage 2023	21049	3581	2000			ARROS REALIMENTE	90	64 496	35,34	21049	V21R1808183	SCEA DES PLATANES	48921413000010	475107.000158703653	6247714.0045219588
etiage 2023	21050	3582	2000			ARROS REALIMENTE	22	8 943	4,9	21050	16002570092	DARGAINON PATRICK	40499613400015	471955.439999999711	6261347.5399999901
hors etiage 2023-2024	21051	3583	2011			ARROS REALIMENTE	49	27 375	15	21051	V21R1807727	GAEC DARRÉ	81453341000019	475348.000158400624	6243671.0045210172
etiage 2023	21051	3583	2011			ARROS REALIMENTE	49	27 375	15	21051	V21R1807727	GAEC DARRÉ	81453341000019	475348.000158400624	6243671.0045210172
etiage 2023	21053	3586	2000			ARROS REALIMENTE	54	39 110	21,43	21053	V21R1807940	DAURAT ALIX	41915185700010	474380.000159013842	6241614.0045204977
etiage 2023	21054	3586	2000			ARROS REALIMENTE	11	7 300	4	21054	V21R1807940	DAURAT ALIX	41915185700010	474380.000159013842	6241614.0045204977
hors etiage 2023-2024	21055	3588	2011			ARROS REALIMENTE	12	68 000	35,79	21055	15-AD01-0047	EARL DU BOUE	38139434500015	465618.429999999702	6277604.9699999888
etiage 2023	21055	3588	2011			ARROS REALIMENTE	20	15 002	8,22	21055	15-AD01-0047	EARL DU BOUE	38139434500015	465618.429999999702	6277604.9699999888
hors etiage 2023-2024	21056	3590	2021			ARROS REALIMENTE	65	48 735	21056	Inutile	GAEC DUFAU	41853594400015	466440.000165664998	6273069.0004527163	
etiage 2023	21056	3590	2021			ARROS REALIMENTE	65	46 811	25,65	21056	Inutile	GAEC DUFAU	41853594400015	466440.000165664998	6273069.0004527163
etiage 2023	21057	3594	2000			ARROS REALIMENTE	40	15 549	8,52	21057	V21R1808568	DESCONET MARC	41913896100018	475070.000158678798	6246170.0045215955
etiage 2023	21062	3598	2000			ARROS REALIMENTE	56	40 150	22,2	21062	V21R1806838	DESTENAVES RODOLPHE	42911233700010	468620.349999999627	6270235.8799999898
etiage 2023	21066	3605	2000			ARROS REALIMENTE	104	74 697	40,93	21066	20/037013	GAEC DUFFHOLSTEIN	41191870900014	475133.000158886076	6253835.0004523357
etiage 2023	21067	3606	2011			ARROS REALIMENTE	43	25 842	14,16	21067	16001730000	DUFAU EDUARD	53711466000019	475071.89999999674	6252769.8299999888
etiage 2023	21069	3610	2000			ARROS REALIMENTE	85	61 010	33,43	21069	15-CC01-0032	EARL DE LALIER	48981744500013	474617.000158872106	6242372.0045206844
etiage 2023	21070	3610	2000			ARROS REALIMENTE	43	43 800	24	21070	15-CC01-0032	EARL DE LALIER	48981744500013	474617.000158872106	6242372.0045206844
etiage 2023	21072	3614	2000			ARROS REALIMENTE	40	12 775	7	21072	V21R1807726	DUMESTRE RENÉ	42527408100016	474604.000158884097	6242457.0045207040
etiage 2023	21073	3614	2000			ARROS REALIMENTE	40	7 300	4	21073	V21R1807726	DUMESTRE REGIS	49372481900013	474604.000158884097	6242457.0045207040
hors etiage 2023-2024	21074	3615	2021			ARROS REALIMENTE	160	5 000	25,44	21074	V20R1804049	GAEC DE LA TOUR DE CLA	47521200500019	475212.000158342591	6239028.0045198977
etiage 2023	21074	3615	2021			ARROS REALIMENTE	65	46 428	25,44	21074	V20R1804049	GAEC DE LA TOUR DE CLA	47521200500019	475212.000158342591	6239028.0045198977
etiage 2023	21077	3624	2000			ARROS REALIMENTE	27	19 236	10,54	21077	15-AD01-0164	EARL COUTANT	35278345000013	467883.369999999646	6272254.8799999877
etiage 2023	21078	3624	2000			ARROS REALIMENTE	88	63 145	34,6	21078	15-AD01-0164	VIRY OLIVIER	41786456800015	467883.369999999646	627

Période	N° point OUGC IRRIGADOUR	Nom du point de prélèvement - Administratif	Commune du point de prélèvement	Section cadastrale	Numéro cadastral	Nom de ressource	Débit demandé (m3/h)	Volume (m3)	Superficie irriguée (ha)	N° du point parent	N° du dispositif de comptage	Raison sociale	SIRET	X	Y
etiage 2023	21186	3855_2000	SAINST-JUSTIN			ARROS REALIMENTE	28	19 929	10,92	21186	20/031308	SCEA DE PEKELLY	43169754900019	469399.000163370045	6267017.004526020
hors etiage 2023-2024	21187	3856_2000	GOUDON			ARROS REALIMENTE		32 500		21187	510687190001	ASA GOUDON	29650718900011	475350.189999999595	6243904.059999987
etiage 2023	21188	3856_2000	GOUDON			ARROS REALIMENTE	383	275 977	151,22	21187	510687190001	ASA GOUDON	29650718900011	475350.189999999595	6243904.059999987
hors etiage 2023-2024	21188	3882_2001	LASCAZÈRES			LOUET REALIMENTE		450		21188	TS279005	JUSTON MICHEL	39949637100010	455878.689999999653	6271285.799999989
etiage 2023	21188	3882_2001	LASCAZÈRES			LOUET REALIMENTE	5		1,8	21188	TS279005	JUSTON MICHEL	39949637100010	455878.689999999653	6271285.799999989
hors etiage 2023-2024	21189	3882_2011	LASCAZÈRES			LOUET REALIMENTE	423	288 874		21189	TS279005	ASA LASCAZÈRES	29650192700010	455878.689999999653	6271285.799999989
etiage 2023	21189	3882_2011	LASCAZÈRES			LOUET REALIMENTE	423		167,95	21189	TS279005	ASA LASCAZÈRES	29650192700010	455878.689999999653	6271285.799999989
etiage 2023	21190	3883_2011	VIDOUZE			LOUET REALIMENTE	1268		500	21190	16002560076	ASA VIDOUZE	29650133100015	454571.72999999969	6265583.019999990
etiage 2023	21191	3886_2011	LASCAZÈRES			LOUET REALIMENTE	46		18	21191	96WEE20410	BERDOU ANNE	4175934800015	456429.499999999651	6273297.509999987
etiage 2023	21193	3887_2011	LASCAZÈRES			LOUET REALIMENTE	13		5,01	21193	96alp02007	SCEA DE LAPEYRERE	7947686000012	456197.000172907196	6272787.004526756
etiage 2023	21195	3891_2011	VIDOUZE			LOUET REALIMENTE	62		24,5	21195	13AEI102319	EARL DU GENDROU	3526537800010	454998.000173564302	6267320.004525593
hors etiage 2023-2024	21197	3894_2011	VIDOUZE			LOUET REALIMENTE	96	65 133		21197	03WLI61847	EARL LABAT	41452682200013	453624.50999999966	6262166.469999987
etiage 2023	21197	3894_2011	VIDOUZE			LOUET REALIMENTE	96		37,88	21197	03WLI61847	EARL LABAT	41452682200013	453624.50999999966	6262166.469999987
etiage 2023	21199	4990_2011	VIDOUZE			LOUET REALIMENTE	37		14,74	21199	08AEI040717	EARL ATLANTHAL	79786674600010	453873.000174193701	6262628.004524565
etiage 2023	21200	3899_2011	VIDOUZE			LOUET REALIMENTE	10		4,22	21200	96alp02026	PONNAU EVELYNE	34475216700017	454546.10999999952	6264293.599999987
etiage 2023	21202	3905_2011	VIDOUZE			LOUET REALIMENTE	5		2	21202	05WLI50302	MAUMUS LILIAN	49337710500017	454774.249999999651	6266276.609999989
etiage 2023	21203	3906_2011	VIDOUZE			LOUET REALIMENTE	22		8,85	21203	05WLI50302	SAINST GERMA MICHEL	42035970500019	454765.03999999952	6266367.289999987
hors etiage 2023-2024	21206	3996_2000	JACQUE			ARROS REALIMENTE	192	50 300		21206	A12034192-bis	CACG	59278023300017	474451.000159278861	6251145.004522725
etiage 2023	21206	3996_2000	JACQUE			ARROS REALIMENTE	576	486 363	266,5	21206	A12034192-bis	CACG	59278023300017	474451.000159278861	6251145.004522725
etiage 2023	21207	4129_2001	LACASSAGNE			ESTEOUS REALIMENTE	16	15 188	7,5	21207	Y21R808572	DANTIN PATRICK	51292897900016	470198.000162415439	6255279.004523516
etiage 2023	21208	4316_2011	CASTELNAVET			RIBERETTE REALIMENTE	40	26 400	18,33	21208	19001720030	EARL CASSIN FABIEN	41823624600025	468644.00016457669	6254271.004530004
etiage 2023	21209	4921_2011	ESCAUMETS			LOUET REALIMENTE	202		80	21209	S1240556	ASA DE CARBOUERE	29650138000012	451552.48999999964	6254635.959999988
etiage 2023	21210	4923_2011	ESCAUMETS			LOUET REALIMENTE	320		122,38	21210	KROHNE255306	ASA DE LA VALLEE DU LYS	37778862500012	451552.48999999964	6254635.959999988
etiage 2023	21212	5590_2001	GOUDON			ARROS REALIMENTE	11	8 213	4,5	21212	S8598-9	MEDUS DIDIER	41914234400011	475419.059999999707	6242357.679999988
etiage 2023	21213	5593_2001	POUYSTRUC			ESTEOUS REALIMENTE	32	30 375	15	21213	Y21R808615	DUPOITS MARCEL	39528954900010	471593.000161135278	6264399.004521535
etiage 2023	21214	5640_2011	SAINST-PIERRE-D'AUBEZIES			Riviere Douze alimentee par CACG (SAINST-JEAN)	22	13 900	10	21214	13AEI104399	INDIVISION LAILLE BIANC	43366980100014	472215.00016207248	6268497.004530299
etiage 2023	21215	5726_2011	SAINST-SEVER-DE-RUSTAN			ARROS REALIMENTE	41	29 711	16,28	21215	Y21R808567	EARL CLAVERIE	53985728400019	474490.000159408432	6255930.004523805
etiage 2023	21216	5788_2000	GOUDON			ARROS REALIMENTE	40		2,57	21216	Y21R808639	EARL DAUSSAT	40843401700013	474917.000158620009	6274113.004520399
etiage 2023	21217	5802_2000	SAINST-JUSTIN			ARROS REALIMENTE	65	41 464	22,72	21217	19001750040	EARL DE L'ORMEAU	34899142300016	468743.000163870049	6268105.004526225
etiage 2023	21219	6424_2011	LASCAZÈRES			LOUET REALIMENTE	418		164,81	21219	WA9923144	ASA DE LA VALLEE DU LO	29640005400015	455320.00017340749	6269340.004526023
hors etiage 2023-2024	21222	6456_2011	SAINST-AUNIX-LENGROS			ARROS REALIMENTE	51	38 266	0	21222	Y20R804840	EARLADES	82445771700018	463436.000168032246	6280218.004528464
etiage 2023	21222	6456_2011	SAINST-AUNIX-LENGROS			ARROS REALIMENTE	137	98 623	54,04	21222	Y20R804840	EARL ADES	82445771700018	463436.000168032246	6280218.004528464
hors etiage 2023-2024	21223	6462_2004	MARCIAC			ARROS REALIMENTE	544	125 000		21223	1042216	68041.000164485304	29320707200019	464804.000164485304	6271678.004526935
etiage 2023	21223	6462_2004	MARCIAC			ARROS REALIMENTE	544	391 736	214,65	21223	1042216	ASA CABOURNIEU	29320707200019	464804.000164485304	6271678.004526935
hors etiage 2023-2024	21224	6469_2011	CAZAUBON			Riviere Douze alimentee par CACG (SAINST-JEAN)	104	10 000		21224	Y21R807061	EARL DE SAINT CHRISTAU	79884615000018	454010.000176022411	6276139.004534603
etiage 2023	21224	6469_2011	CAZAUBON			Riviere Douze alimentee par CACG (SAINST-JEAN)	104	67 179	48,33	21224	Y21R807061	EARL DE SAINT CHRISTAU	79884615000018	454010.000176022411	6276139.004534603
etiage 2023	21226	6469_2011	MONTANER			LYS REALIMENTE ASA DE LA VALLEE DU LYS	40		43,740	21226	99W2030159	ASA DE LA VALLEE DU LYS	37778862500012	455244.999999999593	6254271.999999986
etiage 2023	21227	6469_2011	MONTANER			LYS REALIMENTE ASA DE LA VALLEE DU LYS	40		43,740	21227	2992970 99	ASA DE LA VALLEE DU LYS	37778862500012	455244.999999999593	6254271.999999986
hors etiage 2023-2024	21228	6469_2011	CASTEIDE-DOAT			CASSAGNERE JEAN-CLAUDE ET J.CHRI 77	50	6 000		21228	1446003007	EARL CAZALOUS	51369764900012	455373.000172971103	6254189.004523653
etiage 2023	21228	6469_2011	CASTEIDE-DOAT			CASSAGNERE JEAN-CLAUDE ET J.CHRI 77	50	12 600	12,6	21228	1446003007	EARL CAZALOUS	51369764900012	455373.000172971103	6254189.004523653
etiage 2023	21230	6469_2011	LARREULE			AYZA REALIMENTE ASA DE LA VALLEE DE L'AYZA	40			19943	ZR5864	ASA DE LA VALLEE DU LA	29640082300013	458506.999999999651	6264823.999999988
etiage 2023	21231	6469_2011	LARREULE			AYZA REALIMENTE ASA DE LA VALLEE DE L'AYZA	40			19943	1911	ASA DE LA VALLEE DU LA	29640082300013	458506.999999999651	6264823.999999988
etiage 2023	21234	6469_2011	LARREULE			AYZA REALIMENTE ASA DE LA VALLEE DE L'AYZA	55			19943	ZR0311	ASA DE LA VALLEE DU LA	29640082300013	458506.999999999651	6264823.999999988
etiage 2023	21235	6469_2011	COULBUCQ			FEZANS DIDIER 478	45	12 000	12	21235	117003	EARL FEZANS-PARGADE	34347802000014	428089.000192938314	6276416.004526450
etiage 2023	21236	6469_2011	TADOUSSÈ-USSAU			BOURGUINAT PASCAL 1_304	45	5 000	2,5	21236	WA9923543	EARL DU BOURG	33416102300018	441715.000183301454	6276712.004527023
etiage 2023	21238	6469_2011	RIUPEYROS			BOUSQUE ROBERT_268	60	15 000		21238	97 33538	EARL DU TUSCQ	34848117700015	437651.00018554731	6276112.004523422
etiage 2023	21240	6469_2011	SAINST-ARMOU			BRITTS BETBEDER_570	35	5 000	4,5	21240	ASM33357	EARL DU LAC	44333137600014	432661.000189436774	6262142.004523654
etiage 2023	21241	6469_2011	ARTHEZ-DE-BEARN			LECH REALIMENTE ASA DE L'AUBIN	50	2 431	1,7	21241	01W21 041034	BROUCA JEAN-MICHEL ET	32571509200012	406751.999999999593	6270121.999999990
etiage 2023	21243	6469_2011	AUBIN			LUY DE BEARN REALIMENTE PAR SERRES-CASTET				20022	WM 65	ASA DE CAUBIOS-LOOS	29640174800011	412158.000197097601	6264260.004523688
etiage 2023	21244	6469_2011	AUBIN			LUY DE FRANCE REALIMENTE SI SAINST ARMOU	40			21276	WM65	SI DE SAINST-ARMOU ANO	25640050800014	430598.000180796156	6266914.004526100
etiage 2023	21249	6469_2011	UZEIN	ZR	31	EARL BORDENAVE CAU/ 397	60	15 000	11	21249	WA031A145	EARL BORDENAVE CAU	40872792300018	421306.000197245099	6264027.004523630
etiage 2023	21251	6469_2011	UZEIN			COUSTILLE-LABORDE 472	45	8 000	8	21251	R2004124	SCEA CAZABAN	40857216200019	420767.000197560876	6264222.004523264
etiage 2023	21252	6469_2011	ARRICAU-BORDES			Le Léès et ses affluents	60	30 600	17	21252	A132	EARL LAHITOLE	41838939000014	446789.000179506605	6271139.004526088
hors etiage 2023-2024	21253	6469_2011	ARRICAU-BORDES			LISAU REALIMENTE SI VALLEE DES LEES				21278	6251088	SI VALLEE DES LEES	25640046600023	445610.000180370756	6271965.004526215
etiage 2023	21253	6469_2011	ARRICAU-BORDES			LISAU REALIMENTE SI VALLEE DES LEES	40			21278	6251088	SI VALLEE DES LEES	25640046600023	445610.000180370756	6271965.004526215
etiage 2023	21254	6469_2011	FICHOUX-RIUMAYOU			CASSASSUS HENRI 117	50	24 000	20	21254	WA0013872	GAE C L CRUHOT	38112439500017	421048.000197728688	6271550.004525196
etiage 2023	21255	6469_2011	CASTETPUGON	AI	217	CASSAGNAU JEAN & EVELYNE 1 84	40	12 000	6,5	21255	WLH65332	SCEA CASSAGNAU	38161148200013	438605.000185573008	6278574.004527224
etiage 202															

Période	N° point OUGC IRRIGADOUR	Nom du point de prélèvement - Administrateur	Commune du point de prélèvement	Section cadastrale	Numéro cadastral	Nom de ressource	Débit demandé (m3/h)	Volume (m3)	Superficie irriguée (ha)	N° du point parent	N° du dispositif de comptage	Raison sociale	SIRET	X	Y
etiaje 2023	21353	G4PRM268	LUCARRE		370	PEYRELONGUE_538	1200	787 500	450	21353		ASA DE LA VALLEE DU PE	29640204300016	449764.000177021604	6260570.0045239701
etiaje 2023	21354	G4PRM269	PEYRELONGUE-ABOS			GRANGE ALFRED_246	30	12 000	12	21354	WA9713524	EARL LE BOUSQUET	79246125300017	449169.000177527778	6262951.0045244611
etiaje 2023	21356	G4PRM271	COSLEDAA-LUBE-BOAST			DARRIEUMERLE ALAIN_102	40	22 000	15	21356	1446003093	EARL DARRIEU	33847795300016	439256.000184607343	6265039.0045245401
etiaje 2023	21357	G4PRM274	GARLIN			GABASSOT REALIMENTE ASA DE LA REGION DE GARLIN	2100	1 500 000	801	21357	G53049N184	ASA DE LA REGION DE GA	29640196100010	436217.000187242986	6277995.0045270688
etiaje 2023	21358	G4PRM278	HAGETAUBIN			LOU PESQUE_476	70	35 000	22,7	21358	1446003094	SCEA LOU PESQUE	41391285800011	408648.000206639583	6275022.0045253921
etiaje 2023	21359	G4PRM275	SEVIGNACQ			SANSOT FREDERIC_483	48	23 000	23	21359	zr298	EARL SANSOT	42441920800014	437319.000186169986	6270185.0045255450
etiaje 2023	21361	G4PRM286	MASPIE-LALONQUERE-JUILLACQ			CASSOU FRANCIS_494	40	9 000	5	21361	WA0113514	EARL PESSUS	52477991500015	444911.000180478091	6261400.0045239721
etiaje 2023	21362	G4PRM281	BOURNOS			DESCHASEAUX HERVE_89	300	45 000	20	21362	T10 436 M10453	EARL VERGERS DE STE QU	44807041700010	426234.000193766144	6264040.0045238265
etiaje 2023	21364	G4PRM284	GAYON			EARL CHATEAU GAYON_446	100	11 000	7,1	21364	WA 9923 154	EBERT DAVID	48057960000117	444063.000181379321	6269610.0045256791
etiaje 2023	21366	G4PRM283	BONNUT			OURSEAU	30	13 300	10	21366	140499306	EARL DE LABAIGT	39403195900023	395668.99999999534	6279735.9999999904
hors etiaje 2023-2024	21367	G4PRM284	CAUBIOS-LOOS	ZE	18	DESCLAUX JEAN-CLAUDE_90	100	3 000	2	21367	1346001534	SCEA COUSTOURRET	38284726700012	423666.000195560278	6263563.0045236254
etiaje 2023	21367	G4PRM284	CAUBIOS-LOOS	ZE	18	DESCLAUX JEAN-CLAUDE_90	100	20 000	12,5	21367	1346001534	SCEA COUSTOURRET	38284726700012	423666.000195560278	6263563.0045236254
etiaje 2023	21368	G4PRM284	UZEIN	ZB	43	LUY DE BEARN REALIMENTE PAR SERRES-CASTET	150	15 000	3	20022	1346002486	ASA DE CAUBIOS-LOOS	29640174800011	423215.000195851084	6262869.0045234611
etiaje 2023	21369	G4PRM287	CAUBIOS-LOOS			BOSCO DE CAUBIOS_345	150	15 000	3	21369	M10472	DESCHASEAUX ANNE	37920276500010	424708.000194860506	6264464.0045238601
etiaje 2023	21371	G4PRM294	ARRICAU-BORDES			BARRAGE CERISERE_16	135	18 000	18	21371	WA02123185	SCEA DU MOULIN	444998619900018	444998.00018082076	6272340.0045262871
etiaje 2023	21372	G4PRM296	VIALER			LADVEZE PIERRE_2_20	135	18 000	18	21372	15087483	SCEA DU MOULIN	444998619900018	444019.000181546551	6273329.0045264344
etiaje 2023	21373	G4PRM298	CROUSEILLES			DUBOURDIEU J. JACQUES_105	300	33 600	28	21373	WA9923152	EARL DUMOUN	40042523700015	450489.000177054666	6275801.0045271561
etiaje 2023	21377	G4PRM307	CORBERE-ABERES			COUSTAU GUILHOU ALAIN_97	98	49 000	35	21377	TCM 142/13-5129	EARL COUSTAU GUILHOU	53975013300016	449160.000177783077	6269857.0045259101
etiaje 2023	21379	G4PRM310	HAGETAUBIN			DOUFOURC_567	24	24 000	24	21379	R1101665	NIEL PHILIPPE	44498634300028	405417.000209002581	6276876.0045256270
etiaje 2023	21380	G4PRM312	MONTANER	ZC	36	LAGAHE MONIQUE_225	36	8 000	8	21380		LAGAHE MONIQUE	48802795400012	456401.000172128668	6254715.0045229171
etiaje 2023	21381	G4PRM313	BOUEILH-BOUEILH-LASQUE			DULAU LASTERMIERES DANIEL_55	27	27 000	18	21381		SCA BARBE	50394234400012	430930.000190990022	6278069.0045268841
etiaje 2023	21382	G4PRM318	ARZACQ-ARRAZIGUET			ARRIBERE_27	50	2 000	2	21382	98WZ41904	DUPOUY MARC	42034033300012	422255.000197068613	6276429.0045262251
etiaje 2023	21383	G4PRM318	ARZACQ-ARRAZIGUET			DUPOUY_574	40	10 000	10	21383	WA121A0058	DUPOUY MARC	42034033300012	420222.000198411872	6275808.0045262023
etiaje 2023	21384	G4PRM320	POULIACQ	A	35	DUPOUY BAS PIERRE_259	45	47 250	31,5	21384	1346002399	EARL DESORTHE	41943868000016	428536.000192607869	6276053.0045263971
etiaje 2023	21386	G4PRM326	PONSON-DESSUS			LYS REALIMENTE ASA DE LA VALLEE DU LYS	40			43740	117025	ASA DE LA VALLEE DU LYS	37778862500012	452349.000174816523	6250013.0045217061
etiaje 2023	21387	G4PRM346	SIMACOURBE			LAGRAVE MICHEL_289	40	20 000	11	21387	1446005225	EARL PETISNE	38216000000016	445545.00018019753	6265953.0045249691
hors etiaje 2023-2024	21389	G4PRM357	MOMAS			NAPPE MOLASSES DU BASSIN ADOUR ET ALLUVIONS ANC	22	1 500	1	21389	2881384	EARL DU PLATEAU	33236176500016	421368.000197245565	6265129.0045238671
etiaje 2023	21389	G4PRM357	MOMAS			NAPPE MOLASSES DU BASSIN ADOUR ET ALLUVIONS ANC	22	2 716	0,7	21389	2881384	EARL DU PLATEAU	33236176500016	421368.000197245565	6265129.0045238671
etiaje 2023	21391	G4PRM37	SAINTE-LAURENTE-BRETAGNE			BARBE JEAN_300	30	12 000	10	21391	1446000555	SCEA DE L'ARCT	49877440500019	439577.000184226781	6260944.0045236751
etiaje 2023	21393	G4PRM378	VIALER			FORTUNAT J. MICHEL_319	36	26 600	17,1	21393	W0132A0002	FORTUNAT JEAN-MICHEL	34486191900019	442888.000182289747	6271774.0045260751
etiaje 2023	21395	G4PRM382	PONTIACQ-VIELLEPINTE			AYZA REALIMENTE ASA DE LA VALLEE DE L'AYZA	80			19943	WA073A186	ASA DE LA VALLEE DU LA	29640082300013	452235.000175125781	6256357.0045231331
etiaje 2023	21396	G4PRM384	AURIAC			LUY DE FRANCE REALIMENTE SI SAINT ARMOU	40			21276	2887	SI DE SAINT-ARMOU ANO	25640050800014	431052.000190507446	6267745.0045248001
etiaje 2023	21397	G4PRM388	ASTIS			LUY DE FRANCE REALIMENTE SI SAINT ARMOU	40			21276	2887	SI DE SAINT-ARMOU ANO	25640050800014	431067.999999999593	6265521.9999999989
etiaje 2023	21398	G4PRM388	NAVAILLES-ANGOS			BALAING NON REALIMENTE	40	9 310	7	21398	1383	EARL BARADAT	33525796000013	429246.000191611063	6263315.0045237921
etiaje 2023	21399	G4PRM393	MONCAUP			GAEC CHATEAU FLORIS_214	40	30 000	30	21399	WA9923163	EARL CHATEAU FLORIS	40805196000019	454045.000174306217	6265953.0045259621
etiaje 2023	21400	G4PRM405	MASPIE-LALONQUERE-JUILLACQ		284	JARDOUN_398	90	50 000	38	21400	WA9833041	EARL SARRAMOUNE	35173268000019	444977.000180518837	6263770.0045244881
etiaje 2023	21401	G4PRM413	PONSON-DESSUS			LYS REALIMENTE ASA DE LA VALLEE DU LYS	50			43740	ZR5788	ASA DE LA VALLEE DU LYS	37778862500012	452348.999999999651	6250012.9999999988
etiaje 2023	21402	G4PRM414	MAURE			GARRASSIEU BERNARD_194	46	12 000	10	21402	WA 99 23 124	GARRASSIEU DIDIER	44310847700011	451222.000175923109	6258647.0045236061
etiaje 2023	21403	G4PRM414	MAURE			Le Louet non réalimenté	46	1 460	1,46	21403	WA018502 DN65	GARRASSIEU DIDIER	44310847700011	450481.000176416361	6257830.0045233971
etiaje 2023	21404	G4PRM414	MAURE			Le Louet non réalimenté	46	730	0,73	21404	WA018502 DN65	GARRASSIEU DIDIER	44310847700011	450481.000176416361	6257830.0045233971
etiaje 2023	21405	G4PRM413	MASCARAAS-HARON			GASSIOT BITALIS J. MARC_179	40	18 000	12	21405	99w0 62 505	GAEC GASSIOT-BITALIS	31464873400015	440601.000184146396	6278233.0045272801
etiaje 2023	21406	G4PRM419	SAINT-ARMOU			LUY DE FRANCE REALIMENTE SI SAINT ARMOU	30			21276	1446000565	SI DE SAINT-ARMOU ANO	25640050800014	432260.999999999593	6262141.9999999987
etiaje 2023	21407	G4PRM42	SAUVAGNON			LUY DE BEARN REALIMENTE PAR SERRES-CASTET	84	43 000	39	20022	4061	ASA DE CAUBIOS-LOOS	29640174800011	425508.999999999534	6265931.9999999987
etiaje 2023	21408	G4PRM421	GERDEREST			GLEMET J. LOUIS_123	40			21408	1346002488	SCEA BASTIA	42962128700029	444757.000180558942	6262639.0045238051
etiaje 2023	21409	G4PRM438	CASTETPUGON			LOZANO / CASSAGNAN_81	35	6 000	7	21409	1446005611	GAEC LATEULERE	34875746900013	439212.000185174635	6279429.0045274621
etiaje 2023	21410	G4PRM438	CASTETPUGON			LOZANO SYLVIE_1_436	35	12 000	8	21410	10/W2060 1440	GAEC LATEULERE	34875746900013	439530.000184973178	6280078.0045275951
etiaje 2023	21411	G4PRM439	SAINTE-GIRONS-EN-BEARN			DUVIGNAU PHILIPPE_295	80	21 000	16	21411	82R10016041898	EURL DU TASTET	31778225800014	391032.000219324254	6280189.0045256641
etiaje 2023	21412	G4PRM45	ARZACQ-ARRAZIGUET			BASTA VINCENT ET PHILIPPE_28	70	7 000	7	21412	W01133 M080	GAEC BASTA	33190438300014	421746.000197414608	6267615.0045262691
etiaje 2023	21414	G4PRM473	PONSON-DESSUS			LYS REALIMENTE ASA DE LA VALLEE DU LYS	50			43740	117026565	ASA DE LA VALLEE DU LYS	37778862500012	452349.000174816523	6250013.0045217061
etiaje 2023	21415	G4PRM474	LABATUT			AYZA REALIMENTE ASA DE LA VALLEE DE L'AYZA	60			19943	ZR1905	ASA DE LA VALLEE DU LA	29640082300013	456116.00017258944	6262072.0045245191
etiaje 2023	21416	G4PRM474	LABATUT			AYZA REALIMENTE ASA DE LA VALLEE DE L'AYZA	60			19943	ZR1905	ASA DE LA VALLEE DU LA	29640082300013	456141.000172573142	6262107.0045245311
etiaje 2023	21417	G4PRM474	LABATUT			AYZA REALIMENTE ASA DE LA VALLEE DE L'AYZA	60			19943	ZR1905	ASA DE LA VALLEE DU LA	29640082300013	456124.000172584318	6262085.0045245241
etiaje 2023	21418	G4PRM475	SEDEZ-MAUBECQ			LABAN CEDRIC_276	40	15 000	15	21418	ZR1905	EARL ALBAN LABAN	41495252000111	447083.000178684946	6254321.0045224881
etiaje 2023	21419	G4PRM49	LAMAYOU			AYZA REALIMENTE ASA DE LA VALLEE DE L'AYZA	45			19943	WA052A117	ASA DE LA VALLEE DU LA	29640082300013	454302.00017374655	6258571.0045236991
etiaje 2023	21420	G4PRM49	LAMAYOU			AYZA REALIMENTE ASA DE LA VALLEE DE L'AYZA	45			19943	WA052A117	ASA DE LA VALLEE DU LA	29640082300013	454301.999999999651	6258571.0045236991
etiaje 2023	21421	G4PRM506	PONSON-DESSUS			LYS REALIMENTE ASA DE LA VALLEE DU LYS	40			43740	117025565	ASA DE LA VALLEE DU LYS	37778862500012	452349.000174816523	6250013.0045217061
etiaje 2023	21424	G4PRM507	GAROS			RANCE REALIMENTE PAR LUY DE FRANCE	50			19918	WA041A643	ASA DE LA RANCE	29		

Période	N° point OUGC IRRIGADOUR	Nom du point de prélèvement - Administratif	Commune du point de prélèvement	Section cadastrale	Numéro cadastral	Nom de ressource	Débit demandé (m3/h)	Volume (m3)	Superficie irriguée (ha)	N° du point parent	N° du dispositif de comptage	Raison sociale	SIRET	X	Y
étiage 2023	21536	6553_2001	JUILLAC			ARROS REALIMENTE	156	112 347	61,56	21536	19001920055	SCEA DU NAN	40816511600018	465958.000166133861	6276899.0045279094
étiage 2023	21537	6553_2011	JUILLAC			ARROS REALIMENTE	7	4 782	2,62	21537	19001920055	DE RESSEGUIER HÉLÈNE	52348497000018	465958.000166133861	6276899.0045279094
hors étiage 2023-2024	21543	65PRL6501	MONFAUCON	A	136	L'Esteous	30	2 584	1,36	21543	1332069	ABADIE JOEL	33996047800016	465073.577930100611	6266304.691581318
étiage 2023	21543	65PRL6501	MONFAUCON	A	136	L'Esteous	30	2 489	1,36	21543	1332069	ABADIE JOEL	33996047800016	465073.577930100611	6266304.691581318
hors étiage 2023-2024	21544	65PRL6501	SEGALAS	D	0	L'Aule	45	22 667	11,93	21544	1332139	ABADIE JOEL	33996047800016	467938.598420181603	6260118.7549072690
étiage 2023	21544	65PRL6501	SEGALAS	D	0	L'Aule	45	21 832	11,93	21544	1332139	ABADIE JOEL	33996047800016	467938.598420181603	6260118.7549072690
étiage 2023	21549	65PRL6501	MONFAUCON	A	57	L'Esteous	40	17 385	9,5	21549	ZR5602	ABADIE PIERRE	35194539900019	465362.762981698674	6265840.2292120188
étiage 2023	21550	65PRL6501	SAUVETERRE	ZA	37	Système Alaric				21557	1332116	ABADIE PIERRE	35194539900019	464509.000166888407	6268793.0045262282
étiage 2023	21551	65PRL6501	SAUVETERRE	ZH	34	Système Alaric				21557	NR01332069	ABADIE PIERRE	35194539900019	465561.000166099556	6267349.0045259655
étiage 2023	21556	65PRL6501	MONFAUCON	A	145	Système Alaric				21557	90381	ABADIE PIERRE	35194539900019	465698.000165948528	6265862.0045256553
étiage 2023	21557	65PRL6501	MONFAUCON	A	145	Système Alaric	275	89 670	49	21557	13605909	ABADIE PIERRE	35194539900019	465405.000166170532	6266297.0004525739
étiage 2023	21567	65PRL6511	LARREULE	ZH	11	Nappe alluviale de l'Adour hors isochrone				21568	ZR5764x	CAMBLAT JACQUES	38351717400017	458336.000171120046	6264903.0045252066
étiage 2023	21568	65PRL6511	LARREULE	D	47	Nappe alluviale de l'Adour hors isochrone	55	30 694	15,12	21568	ZR5910	CAMBLAT JACQUES	38351717400017	458425.000171012594	6263623.0045249353
étiage 2023	21570	65PRL6511	VIC-EN-BIGORRE	BN	36	Canal gere par l'ASA de l'UZERTE	2	1 196	1,2	21570	ZR1980	CAMY JEAN	48201753000015	459411.000170152751	6258924.0004523954
étiage 2023	21572	65PRL6511	LARREULE	C	55	Nappe alluviale de l'Adour hors isochrone	30	3 857	1,9	21572	ZR1980	CAMY JEAN	48201753000015	458706.000170846411	6264555.0045251399
étiage 2023	21573	65PRL6511	VIC-EN-BIGORRE	ZE	74	Nappe alluviale de l'Adour hors isochrone				21572	ZR3486	CAMY JEAN	48201753000015	461560.000168677187	6260128.0004524291
étiage 2023	21580	65PRL6511	ALLIER	A	337	Système Alaric	110	5 765	3,15	21580	72921	CANERIE JEAN	41914897800010	465254.0001652220921	6235496.0045186933
étiage 2023	21585	65PRL6511	ARCIZAC-ADOUR	B	5	Nappe alluviale de l'Adour hors isochrone	55	45 371	22,35	21585	7921	CANERIE JEAN	41914897800010	463872.000166132813	6233776.0045182177
étiage 2023	21586	65PRL6511	SARRIAC-BIGORRE	B	162	Nappe alluviale de l'Adour hors isochrone	160	84 854	41,8	21586	2426	CANTIER GABRIEL	35067110300017	464669.000165173435	6259033.0045242188
étiage 2023	21588	65PRL6511	SARRIAC-BIGORRE	ZD	355	Nappe alluviale de l'Adour hors isochrone				21586	2469	CANTIER GABRIEL	35067110300017	467099.000164700614	6258200.0045240588
étiage 2023	21591	65PRL6511	SARRIAC-BIGORRE	ZC	23	Nappe alluviale de l'Adour hors isochrone				21586	505	CANTIER GABRIEL	35067110300017	467485.000164463301	6259245.0045243011
étiage 2023	21592	65PRL6511	BAZILLAC	ZA	20	Nappe alluviale de l'Adour hors isochrone				21586	2469	CANTIER GABRIEL	35067110300017	467036.000164692989	6256655.0004523716
hors étiage 2023-2024	21596	65PRL6511	ODOS	AC	160	Canal gere par l'ASL de la Gespe				21596	WZ130657	ANDRIEUX SYLVAIN	45147330000015	460337.000168778526	6238375.0045192278
étiage 2023	21596	65PRL6511	ODOS	AC	160	Canal gere par l'ASL de la Gespe	295	20 441	11,17	21596	WZ130657	ANDRIEUX SYLVAIN	45147330000015	460337.000168778526	6238375.0045192278
hors étiage 2023-2024	21597	65PRL6511	ODOS	AD	13	Canal gere par l'ASL de la Gespe				21596	WZ130657	ANDRIEUX SYLVAIN	45147330000015	461123.00016820617	6237812.0045191211
étiage 2023	21597	65PRL6511	ODOS	AD	13	Canal gere par l'ASL de la Gespe				21596	WZ130657	ANDRIEUX SYLVAIN	45147330000015	461123.00016820617	6237812.0045191211
hors étiage 2023-2024	21598	65PRL6511	ODOS	AO	68	Canal gere par l'ASL de la Gespe				21596	WZ130657	ANDRIEUX SYLVAIN	45147330000015	460245.000168827013	6237917.0045191155
étiage 2023	21598	65PRL6511	ODOS	AO	68	Canal gere par l'ASL de la Gespe				21596	WZ130657	ANDRIEUX SYLVAIN	45147330000015	460245.000168827013	6237917.0045191155
hors étiage 2023-2024	21599	65PRL6511	ODOS	AE	2	Canal gere par l'ASL de la Gespe				21596	WZ130657	ANDRIEUX SYLVAIN	45147330000015	460805.00016842701	6237738.0045190900
étiage 2023	21599	65PRL6511	ODOS	AE	2	Canal gere par l'ASL de la Gespe				21596	WZ130657	ANDRIEUX SYLVAIN	45147330000015	460805.00016842701	6237738.0045190900
hors étiage 2023-2024	21600	65PRL6511	SOUES	AH	59	Système Alaric		1 068		21600	WZ130657	ANDRIEUX SYLVAIN	45147330000015	464803.213800943457	6237197.6246410281
étiage 2023	21600	65PRL6511	SOUES	AH	59	Système Alaric	50	7 814	4,27	21600	WZ130657	ANDRIEUX SYLVAIN	45147330000015	464803.213800943457	6237197.6246410281
hors étiage 2023-2024	21601	65PRL6511	ODOS	AO	134	ADOUR CANAUX ET SES AFFLUENTS		818		21601	68029	ANDRIEUX SYLVAIN	45147330000015	460569.000168593368	6237751.0045190847
étiage 2023	21601	65PRL6511	ODOS	AO	134	ADOUR CANAUX ET SES AFFLUENTS	70	5 984	3,27	21601	68029	ANDRIEUX SYLVAIN	45147330000015	460569.000168593368	6237751.0045190847
hors étiage 2023-2024	21602	65PRL6511	ODOS	AC	226	Canal gere par l'ASL de la Gespe				21596	WZ130657	ANDRIEUX SYLVAIN	45147330000015	460805.00016842701	6237738.0045190900
étiage 2023	21602	65PRL6511	ODOS	AC	226	Canal gere par l'ASL de la Gespe				21596	WZ130657	ANDRIEUX SYLVAIN	45147330000015	460805.00016842701	6237738.0045190900
hors étiage 2023-2024	21605	65PRL6511	ODOS	AC	156	Le Galopio		653		21605	WZ130657	ANDRIEUX SYLVAIN	45147330000015	460232.894000995497	6238232.0445035677
étiage 2023	21605	65PRL6511	ODOS	AC	156	Le Galopio	50	4 776	2,61	21605	WZ130657	ANDRIEUX SYLVAIN	45147330000015	460232.894000995497	6238232.0445035677
hors étiage 2023-2024	21606	65PRL6511	ODOS	AC	226	ADOUR CANAUX ET SES AFFLUENTS				21601	WZ130657	ANDRIEUX SYLVAIN	45147330000015	460565.000168596394	6237758.0045190853
étiage 2023	21606	65PRL6511	ODOS	AC	226	ADOUR CANAUX ET SES AFFLUENTS				21601	WZ130657	ANDRIEUX SYLVAIN	45147330000015	460565.000168596394	6237758.0045190853
hors étiage 2023-2024	21608	65PRL6511	ODOS	AC	36	Canal gere par l'ASL de la Gespe				21596	ZR2510	ANDRIEUX SYLVAIN	45147330000015	460872.000168409897	6238585.0045192994
étiage 2023	21608	65PRL6511	ODOS	AC	36	Canal gere par l'ASL de la Gespe				21596	ZR2510	ANDRIEUX SYLVAIN	45147330000015	460872.000168409897	6238585.0045192994
hors étiage 2023-2024	21613	65PRL6511	ODOS	AB	9	La Gespe		1 988		21613	WA043A381	ANDRIEUX SYLVAIN	45147330000015	460554.000168649131	6239030.0045193953
étiage 2023	21613	65PRL6511	ODOS	AB	9	La Gespe	50	14 549	7,95	21613	WA043A381	ANDRIEUX SYLVAIN	45147330000015	460554.000168649131	6239030.0045193953
étiage 2023	21617	65PRL6511	SAINT-LANNE			Bidos		18 000	12,4	21617	ZR705	CAPMARTIN FRANCIS	34889118500012	450806.130055057525	6279082.1072537773
étiage 2023	21619	65PRL6511	AUREILHAN	AD	179	Système Alaric		1 190	0,7	21619	01WZ141285	CARIMATI DOMINIQUE	41100425200010	465015.195272733566	6248702.2295959181
étiage 2023	21621	65PRL6511	AUREILHAN	AD	172	Nappe alluviale de l'Adour hors isochrone		7 632	4,24	21621	01WZ141287	CARIMATI DOMINIQUE	41100425200010	464968.000165679026	6242872.0045240766
étiage 2023	21622	65PRL6511	AUREILHAN	AD	153	Nappe alluviale de l'Adour hors isochrone				21621	01WZ141285	CARIMATI DOMINIQUE	41100425200010	464764.000165827223	6246101.0045205000
étiage 2023	21623	65PRL6511	AUREILHAN	AD	152	Nappe alluviale de l'Adour hors isochrone				21621	01WZ141287	CARIMATI DOMINIQUE	41100425200010	464838.000165769947	6242856.0004520468
étiage 2023	21629	65PRL6511	SAUVETERRE	ZA	1	Le Lauzeu	70	24 870	13,59	21629	20/0000473	CARPY GILBERTE	48168049400012	464654.000166764883	6268161.0045261011
étiage 2023	21651	65PRL6511	TALAZAC	B	39	Canal Echez-Geline				21653	2283	CASENY JEAN	50402159300018	460087.000169450301	6252464.0004522538
étiage 2023	21653	65PRL6511	TALAZAC	B	36	Canal Echez-Geline	40	6 661	3,64	21653	2283	CASENY JEAN	50402159300018	460177.000169391453	6252593.0004522573
étiage 2023	21657	65PRL6511	TALAZAC	B	20	Canal Echez-Geline				21657	2283	CASENY JEAN	50402159300018	460339.000169286155	6252847.0045226363
étiage 2023	21673	65PRL6511	IBOS	H	355	Nappe alluviale de l'Adour hors isochrone	70		21	21673	7923	CASSAGNET YVES	458575.290433896647	4640681.6303862511	
étiage 2023	21676	65PRL6511	ORINCLES	B	61	La Geline	45	1 700	1	21676	ZR0259	CASSOU BERNARD	42035368200016	459479.646691741538	6282593.8757796288
étiage 2023	21678	65PRL6511	ORINCLES	C	690	Affluent de l'Echez		2 278	1,34	21678	ZR0259	CASSOU BERNARD	42035368200016	458660.000169628998	6229216.0045168800
étiage 2023	21679	65PRL6511	ORINCLES	C	391	Affluent de l'Echez				21678	ZR0259	CASSOU BERNARD	42035368200016	458741.000169556763	6228786.0045167711
étiage 2023	21683	65PRL6511	ORINCLES	D	281	Le Garleyre		2 210	1,3	21683	ZR0259	CASSOU BERNARD	4203536820001		

Période	N° point OUGC IRRIGADOUR	Nom du point de prélèvement - Administratif	Commune du point de prélèvement	Section cadastrale	Numéro cadastral	Nom de ressource	Débit demandé (m3/h)	Volume (m3)	Superficie irriguée (ha)	N° du point parent	N° du dispositif de comptage	Raison sociale	SIRET	X	Y
etiage 2023	21920	65PRL6514	HORGUES	AB	23	Canal gere par l'ASL de la Gespe				21919	WA062A128	CONDOU THIERRY	42164400600015	462664.000167102786	6237233.0045190321
etiage 2023	21921	65PRL6514	HORGUES	A	248	Canal gere par l'ASL de la Gespe				21919	WA062A128	CONDOU THIERRY	42164400600015	462058.000167508842	6236670.0045188734
etiage 2023	21922	65PRL6514	HORGUES	A	424	Canal gere par l'ASL de la Gespe				21919	WA062A128	CONDOU THIERRY	42164400600015	461854.000167630787	6236064.0045187154
etiage 2023	21923	65PRL6514	HORGUES	A	106	Canal gere par l'ASL de la Gespe				21919	WA062A128	CONDOU THIERRY	42164400600015	461722.000167770137	6237385.0045190364
etiage 2023	21961	65PRL6514	UGNOUAS	A	83	Canal gere par l'ASA de BAZILLAC FLORENCE		531	0,29	21961	ZR0866	COURREGES JACQUES PH	51213183000014	464371.000166464015	6253456.0045229127
etiage 2023	21962	65PRL6514	UGNOUAS	A	82	Canal gere par l'ASA de BAZILLAC FLORENCE	120	3 843	2,1	21962	ZR0866	COURREGES JACQUES PH	51213183000014	464256.000166551326	6253637.0045229488
etiage 2023	21963	65PRL6514	UGNOUAS	A	84	Canal gere par l'ASA de BAZILLAC FLORENCE				21962	ZR0866	COURREGES JACQUES PH	51213183000014	464269.000166533864	6253394.0045228967
etiage 2023	21964	65PRL6514	UGNOUAS	A	86	Canal gere par l'ASA de BAZILLAC FLORENCE				21962	ZR0866	COURREGES JACQUES PH	51213183000014	464383.000166451908	6253349.0045228870
etiage 2023	21970	65PRL6514	UGNOUAS	A	109	Canal gere par l'ASA de BAZILLAC FLORENCE				21962	ZR0866	COURREGES JACQUES PH	51213183000014	464433.000166418497	6253401.0045229202
etiage 2023	21971	65PRL6514	UGNOUAS	A	85	Canal gere par l'ASA de BAZILLAC FLORENCE		2 105	1,15	21971	CHARTE	COURREGES JACQUES PH	51213183000014	464434.000166419661	6253457.0045229131
etiage 2023	21990	65PRL6514	AURENSAN	D	39	Canal gere par l'ASA de l'AILHET	45	2 105	1,15	21990	1331922	COURREGES ANDRE PAUL	40532455900013	464120.274824182736	6248676.6433231777
etiage 2023	21992	65PRL6514	ANDREST	B	573	Canal du Moulin		2 708	1,48	21992	1331922	COURREGES ANDRE PAUL	40532455900013	461265.341026814654	6250977.9318658684
etiage 2023	22010	65PRL6514	MAUBOURGUET	C	181	Nappe alluviale de l'Adour hors isochrone	120	56 962	28,06	22010	99WP08229	COURT EMILIE	75002108100013	461952.000168642728	6267195.0045258111
etiage 2023	22011	65PRL6514	VIC-EN-BIGORRE	AC	78	Nappe alluviale de l'Adour isochrone 90	120	74 785	36,84	22011	WA0033363	COURT MICHEL	42976859100019	462797.000167915074	6263381.0045250534
etiage 2023	22012	65PRL6514	VIC-EN-BIGORRE	AC	79	Nappe alluviale de l'Adour isochrone 90				22011	ZR5902	COURT MICHEL	42976859100019	462847.000167879392	6263373.0045250344
etiage 2023	22017	65PRL6514	BORDERES-SUR-L'Echez	AH	57	Nappe alluviale de l'Adour isochrone 90	40			22017	ZR2268	COUSTE JEAN-MICHEL	43890689300013	462394.000167573628	6245262.0045209544
etiage 2023	22018	65PRL6514	BORDERES-SUR-L'Echez	AE	68	Nappe alluviale de l'Adour isochrone 90	40	4 872	2,4	22018	ZR2268	COUSTE JEAN-MICHEL	43890689300013	462525.000167505932	6245968.0045211244
etiage 2023	22019	65PRL6514	TARBES	CN	77	Nappe alluviale de l'Adour isochrone 90	40	3 857	1,9	22019	ZR2268	COUSTE JEAN-MICHEL	43890689300013	462611.758110411582	6244809.863069406
etiage 2023	22021	65PRL6514	CASTELNAU-RIVIERE-BASSE	F	71	Le Louet	60	4 575	2,5	22021	ZR2287	CROUZET RICHARD JEAN	38020675000015	465404.000172965752	6278704.0045279351
hors etiage 2023-2024	22022	65PRL6514	DOURS	DP	35	Systeme Alaric				22022	ZR3776	CUMA DE DOURS	37834963300016	466633.00016470009	6248500.0045218570
etiage 2023	22022	65PRL6514	DOURS	DP	35	Systeme Alaric				22022	ZR3776	CUMA DE DOURS	37834963300016	466633.00016470009	6248500.0045218570
hors etiage 2023-2024	22025	65PRL6514	DOURS	DP	35	Systeme Alaric				22025	ZR3894	CUMA DE DOURS	37834963300016	466613.000164710043	6248379.0045218294
etiage 2023	22025	65PRL6514	DOURS	DP	35	Systeme Alaric				22025	ZR3894	CUMA DE DOURS	37834963300016	466613.000164710043	6248379.0045218294
hors etiage 2023-2024	22032	65PRL6514	DOURS	DP	35	Systeme Alaric	150	78 708		22032	R9002134	CUMA DE DOURS	37834963300016	466670.00016467442	6248509.0045218624
etiage 2023	22032	65PRL6514	DOURS	DP	35	Systeme Alaric	150	66 844	39,32	22032	R9002134	CUMA DE DOURS	37834963300016	466670.00016467442	6248509.0045218624
etiage 2023	22033	65PRL6514	HERES	B	131	Nappe alluviale de l'Adour isochrone 90	100	93 766	46,19	22033	ZR0280	CUMA DE HERES	34528840100010	457864.000171868596	6276892.0045276300
etiage 2023	22034	65PRL6514	HERES	B	156	Nappe alluviale de l'Adour isochrone 90				22033	ZR1914	CUMA DE HERES	34528840100010	458154.000171663356	6276891.0045276433
etiage 2023	22035	65PRL6514	BERNAC-DEBAT	C	4	Le Caparrieu	150	137 250	75	22035	7L706637	CUMA DE TARBES-SUD	77711076800028	465160.000165261561	6234731.0045185001
etiage 2023	22036	65PRL6514	OROX			Gadebarre	280	200 000	130	22036	DN300-35058991000	ASA DE GADEBARRE	29650190100015	454323.000173634184	6248303.0045213771
etiage 2023	22038	65PRL6514	BAZET	B	78	Canal gere par l'ASA de l'AILHET	295	167 573	91,57	22038	WA0023069	CUMA D'IRRIGATION DE	33507312800019	463385.000166965416	6247838.0045215944
etiage 2023	22039	65PRL6514	BAZET	B	78	Canal gere par l'ASA de l'AILHET				22038	WA0023185	CUMA D'IRRIGATION DE	33507312800019	463376.000166970945	6247821.0045215866
etiage 2023	22040	65PRL6514	BOURS	C	153	Canal gere par l'ASA de l'AILHET				22038	WA0043052	CUMA D'IRRIGATION DE	33507312800019	464253.000166294863	6246125.0045212223
etiage 2023	22041	65PRL6514	BOURS	B	108	Canal gere par l'ASA de l'AILHET				22038	WA0050407	CUMA D'IRRIGATION DE	33507312800019	464491.000166153943	6246898.0045214118
etiage 2023	22042	65PRL6514	BOURS	C	153	Canal gere par l'ASA de l'AILHET				22038	WA0043050	CUMA D'IRRIGATION DE	33507312800019	464253.000166295096	6246135.0045212442
etiage 2023	22043	65PRL6514	BOURS	B	108	Canal gere par l'ASA de l'AILHET				22038	WA0023070	CUMA D'IRRIGATION DE	33507312800019	464491.000166154001	6246891.0045214127
etiage 2023	22044	65PRL6514	OURSBELILLE	E	189	L'Echez	200	133 846	73,14	22044	133072	CUMA D'OURSBELILLE	40413961000012	460146.000169204664	6246640.0045212022
etiage 2023	22046	65PRL6514	OURSBELILLE	E	196	L'Echez				22044	ZR0674	CUMA D'OURSBELILLE	40413961000012	460087.000169234234	6246303.0045211177
etiage 2023	22050	65PRL6514	OURSBELILLE	D	136	L'Echez				22044	10A1C100089	CUMA D'OURSBELILLE	40413961000012	460290.000169155828	6248137.0045215522
etiage 2023	22051	65PRL6514	OURSBELILLE	D	136	L'Echez				22044	10A1C100091	CUMA D'OURSBELILLE	40413961000012	460294.000169152521	6248124.0045215488
etiage 2023	22052	65PRL6514	OURSBELILLE	E	88	Nappe alluviale de l'Adour hors isochrone	150	184 994	91,13	22052	ZR3966	CUMA D'OURSBELILLE	40413961000012	460577.00016891514	6247043.0045213064
etiage 2023	22053	65PRL6514	OURSBELILLE	E	315	Nappe alluviale de l'Adour hors isochrone				22052	ZR3901	CUMA D'OURSBELILLE	40413961000012	460673.000168840634	6246841.0045212672
etiage 2023	22054	65PRL6514	OURSBELILLE	E	66	Nappe alluviale de l'Adour isochrone 90	50	47 441	23,37	22054	WA1133087	CUMA D'OURSBELILLE	40413961000012	460319.000169096398	6247029.0045212952
etiage 2023	22055	65PRL6514	OURSBELILLE	F	223	Nappe alluviale de l'Adour hors isochrone				22052	WA1133243	CUMA D'OURSBELILLE	40413961000012	461070.00016858452	6247512.0045214337
etiage 2023	22056	65PRL6514	LAGARDE	C	168	Canal du Moulin	300	147 791	80,76	22056	ZR2463	CUMA IRRIGATION DE GA	38201057700015	459401.000169808022	6248885.0045216940
etiage 2023	22057	65PRL6514	GAYAN	A	221	L'Echez	60	36 600	20	22057	WA0123076	CUMA IRRIGATION DE GA	38201057700015	459494.000169774168	6249777.0045219033
etiage 2023	22059	65PRL6514	LAGARDE	C	168	Canal du Moulin				22056	10A1C03371	CUMA IRRIGATION DE GA	38201057700015	459401.000169808022	6248885.0045216940
etiage 2023	22060	65PRL6514	GAYAN	B	39	Nappe alluviale de l'Adour hors isochrone	180	131 747	64,9	22060	WA0123078	CUMA IRRIGATION DE GA	38201057700015	460406.000169127423	6249657.0045219091
hors etiage 2023-2024	22077	65PRL6514	ORLEIX	C	62	ADOUR CANAUX ET SES AFFLUENTS		1 545		22077	WA033A142	DAI PRA SYLVAIN	53192293800018	465328.000165512669	6245393.0045210868
etiage 2023	22077	65PRL6514	ORLEIX	C	62	ADOUR CANAUX ET SES AFFLUENTS		1 109	6,18	22077	WA033A142	DAI PRA SYLVAIN	53192293800018	465328.000165512669	6245393.0045210868
hors etiage 2023-2024	22080	65PRL6514	DOURS	A	273	Systeme Alaric				22077	WA033A142	DAI PRA SYLVAIN	53192293800018	466847.000164567144	6249021.0045219844
etiage 2023	22080	65PRL6514	DOURS	A	273	Systeme Alaric				22077	WA033A142	DAI PRA SYLVAIN	53192293800018	466847.000164567144	6249021.0045219844
hors etiage 2023-2024	22081	65PRL6514	ORLEIX	A	217	Nappe alluviale de l'Adour hors isochrone		3 610		22081	AA09248	DAI PRA SYLVAIN	53192293800018	464843.000165877398	6246067.0045212322
etiage 2023	22081	65PRL6514	ORLEIX	A	217	Nappe alluviale de l'Adour hors isochrone	140	29 313	14,44	22081	AA09248	DAI PRA SYLVAIN	53192293800018	464843.000165877398	6246067.0045212322
hors etiage 2023-2024	22082	65PRL6514	TOSTAT	C	78	Nappe alluviale de l'Adour hors isochrone				22081	WTRN21200566	DAI PRA SYLVAIN	53192293800018	465282.000165737933	6251005.0045223888
etiage 2023	22082	65PRL6514	TOSTAT	C	78	Nappe alluviale de l'Adour hors isochrone				22081	WTRN21200566	DAI PRA SYLVAIN	53192293800018	465282.000165737933	6251005.0045223888
hors etiage 2023-2024	22083	65PRL6514	TOSTAT	C	15	Nappe alluviale de l'Adour hors isochrone				22081	WTRN21200566	DAI PRA SYLVAIN	53192293800018	465488.00016560941	6251495.0045225088
etiage 2023	22083	65PRL6514	TOSTAT	C	15	Nappe alluviale de l'Adour hors isochrone				22081	WTRN21200566	DAI PRA SYLVAIN	53192293800018	465488.00016560941	6251495.0045225088
hors etiage 2023-2024	22084	65PRL6514	TOSTAT												

Période	N° point OUGC IRRIGADOUR	Nom du point de prélèvement - Administratif	Commune du point de prélèvement	Section cadastrale	Numéro cadastral	Nom de ressource	Débit demandé (m3/h)	Volume (m3)	Superficie irriguée (ha)	N° du point parent	N° du dispositif de comptage	Raison sociale	SIRET	X	Y
étiage 2023	22325	65PRL652	AUREILHAN	A	25	Nappe alluviale de l'Adour hors isochrone				22324	ZR1004	DUBARRY BERNARD	35066908100019	465147.000165571226	6243396.004520606
hors étiage 2023-2024	22326	65PRL652	AUREILHAN	AH	447	Nappe alluviale de l'Adour hors isochrone				22324	ZR1018	DUBARRY BERNARD	35066908100019	464559.00016596081	6242698.004520420
étiage 2023	22326	65PRL652	AUREILHAN	AH	447	Nappe alluviale de l'Adour hors isochrone				22324	ZR1018	DUBARRY BERNARD	35066908100019	464559.00016596081	6242698.004520420
étiage 2023	22365	65PRL652	GENSAC	A	62	Canal gere par l'ASA de la PARDEVANT	165	7 550	3,02	22365	D01WG021712	DUBERTRAND FABRICE	51015581500010	464483.000166716054	6263154.0045205406
étiage 2023	22366	65PRL652	LAFITOLE	A	251	Canal gere par l'ASA de la PARDEVANT				22365	D01WG021712	DUBERTRAND FABRICE	51015581500010	462141.000168413855	6264409.004525231
étiage 2023	22369	65PRL652	LAFITOLE	A	259	Canal gere par l'ASA de la PARDEVANT				22365	D01WG021712	DUBERTRAND FABRICE	51015581500010	462005.00016851112	6264445.004525233
étiage 2023	22371	65PRL652	LAFITOLE	B	365	Canal gere par l'ASA de la PARDEVANT	80		5,57	22371	ZR4447	DUBERTRAND MARYSE	37772080000012	463495.000167481252	6265128.004525428
étiage 2023	22372	65PRL652	LAFITOLE	A	3	Canal gere par l'ASA de la PARDEVANT				22372	ZR4447	DUBERTRAND MARYSE	37772080000012	463773.000167265534	6264566.004525316
étiage 2023	22377	65PRL652	LAFITOLE	C	190	L'Esteous	40		1,75	22377	ZR4446	DUBERTRAND MARYSE	37772080000012	464555.246374238748	6266757.212460179
étiage 2023	22379	65PRL652	LAFITOLE	C	53	Canal gere par l'ASA de la PARDEVANT				22379	ZR4445	DUBERTRAND MARYSE	37772080000012	463387.000167612452	6266742.004525764
étiage 2023	22383	65PRL652	LAFITOLE	D	87	Canal gere par l'ASA de la PARDEVANT				22383	ZR4445	DUBERTRAND MARYSE	37772080000012	464377.000166877115	6265699.004525578
étiage 2023	22389	65PRL652	GENSAC	A	60	Nappe alluviale de l'Adour hors isochrone				22390	ZR0318	DUBERTRAND MARYSE	37772080000012	464359.000166804297	6263177.004525044
étiage 2023	22390	65PRL652	LAFITOLE	B	365	Nappe alluviale de l'Adour hors isochrone			2,25	22390	ZR0318	DUBERTRAND MARYSE	37772080000012	463486.000167487189	6265117.004525424
étiage 2023	22392	65PRL652	LIAC	C	91	Nappe alluviale de l'Adour hors isochrone	270	83 758	41,26	22392	ZR3449	DUBERTRAND HENRI	42035890500016	465707.000165759586	6260451.004524502
étiage 2023	22393	65PRL652	SEGALAS	A	88	Nappe alluviale de l'Adour hors isochrone				22392	ZR3449	DUBERTRAND HENRI	42035890500016	466158.000165444333	6260546.004524540
étiage 2023	22394	65PRL652	LIAC	A	26	Nappe alluviale de l'Adour hors isochrone				22392	ZR3081	DUBERTRAND HENRI	42035890500016	464459.000166707789	6262418.004524882
étiage 2023	22395	65PRL652	LIAC	B	251	Nappe alluviale de l'Adour hors isochrone				22392	ZR3081	DUBERTRAND HENRI	42035890500016	465714.000165815582	6262255.004524891
étiage 2023	22396	65PRL652	LIAC	C	18	Nappe alluviale de l'Adour hors isochrone				22392	ZR3081	DUBERTRAND HENRI	42035890500016	465562.000165904406	6261702.004524770
étiage 2023	22397	65PRL652	SARRIAC-BIGORRE	A	41	Nappe alluviale de l'Adour hors isochrone				22392	ZR3081	DUBERTRAND HENRI	42035890500016	465088.000166157493	6259292.004524230
étiage 2023	22398	65PRL652	SEGALAS	A	102	Nappe alluviale de l'Adour hors isochrone				22392	ZR3078	DUBERTRAND HENRI	42035890500016	466048.000166537698	6261011.004524633
étiage 2023	22399	65PRL652	SEGALAS	A	214	Nappe alluviale de l'Adour hors isochrone				22392	ZR3081	DUBERTRAND HENRI	42035890500016	466208.000165457488	6261984.004524850
étiage 2023	22400	65PRL652	LIAC	B	108	Nappe alluviale de l'Adour hors isochrone				22392	ZR3449	DUBERTRAND HENRI	42035890500016	465361.000166045269	6261671.004524755
étiage 2023	22401	65PRL652	LABATUT-RIVIERE	ZB	42	Nappe alluviale de l'Adour isochrone 90	270	233 044	114,8	22401	Irragas	ASA DE L'ADOUR VIEILLE	29650113300015	458609.000171260966	6274567.004527197
étiage 2023	22402	65PRL652	CAUSSADE-RIVIERE	ZB	53	Nappe alluviale de l'Adour isochrone 90				22401	Baillens	ASA DE L'ADOUR VIEILLE	29650113300015	458929.000171001302	6273603.004527015
étiage 2023	22403	65PRL652	LIAC	B	17	Nappe alluviale de l'Adour hors isochrone				22404	ZR0283	DUBERTRAND JEAN CLAU	38106711500018	465758.000165787642	6262348.004524911
étiage 2023	22404	65PRL652	SARRIAC-BIGORRE	A	75	Nappe alluviale de l'Adour hors isochrone	280	90 964	44,81	22404	ZR0280x	DUBERTRAND JEAN CLAU	38106711500018	464962.000166251149	6259431.004524257
étiage 2023	22405	65PRL652	SARRIAC-BIGORRE	ZB	14	Nappe alluviale de l'Adour hors isochrone				22404	ZR0285	DUBERTRAND JEAN CLAU	38106711500018	465189.00016609265	6259485.004524276
étiage 2023	22406	65PRL652	SARRIAC-BIGORRE	ZC	5	Nappe alluviale de l'Adour hors isochrone				22404	ZR0285	DUBERTRAND JEAN CLAU	38106711500018	465159.000166099751	6259069.004524185
étiage 2023	22407	65PRL652	LIAC	A	26	Nappe alluviale de l'Adour hors isochrone				22404	ZR0280x	DUBERTRAND JEAN CLAU	38106711500018	464459.000166707789	6262418.004524882
étiage 2023	22408	65PRL652	LIAC	B	65	Nappe alluviale de l'Adour hors isochrone				22404	ZR0283	DUBERTRAND JEAN CLAU	38106711500018	465425.000166025769	6262430.004524921
étiage 2023	22409	65PRL652	LIAC	C	48	Nappe alluviale de l'Adour hors isochrone				22404	ZR0280x	DUBERTRAND JEAN CLAU	38106711500018	465870.000165660633	6260928.004524611
étiage 2023	22410	65PRL652	LIAC	C	91	Nappe alluviale de l'Adour hors isochrone				22404	ZR0284	DUBERTRAND JEAN CLAU	38106711500018	465700.000165764708	6260456.004524503
étiage 2023	22411	65PRL652	LIAC	A	88	Nappe alluviale de l'Adour hors isochrone				22404	ZR0284	DUBERTRAND JEAN CLAU	38106711500018	466134.000165461213	6260547.004524535
étiage 2023	22423	65PRL652	ARCIZAC-ADOUR	A	84	La Gespe	5 950		3,5	22423	I331875	DUCCO ROBERT	41913485300011	462910.000166760699	6232419.004517847
étiage 2023	22424	65PRL652	ARCIZAC-ADOUR	A	85	La Gespe				22423	I331875	DUCCO ROBERT	41913485300011	462909.000166762155	6232441.004517851
étiage 2023	22463	65PRL652	CAUSSADE-RIVIERE	A	246	Nappe alluviale de l'Adour hors isochrone	45	31 181	15,36	22463	WA0033247	DUFAU MICHEL	4191244300011	456607.00017262809	6273103.004526835
étiage 2023	22475	65PRL652	TARBES	CK	116	L'Echez	40	8 967	4,9	22475	ZR2365	DULAC MICHEL	39435251200013	459952.372944756586	6240048.560859899
étiage 2023	22477	65PRL652	IBOS	BE	32	Nappe alluviale de l'Adour hors isochrone				22480	ZR2365	DULAC MICHEL	39435251200013	458982.000169851468	6241760.004520002
étiage 2023	22478	65PRL652	IBOS	H	355	Nappe alluviale de l'Adour hors isochrone				22480	ZR2365	DULAC MICHEL	39435251200013	458575.0001700992	6240681.004519727
étiage 2023	22479	65PRL652	IBOS	H	778	Nappe alluviale de l'Adour hors isochrone				22480	ZR2365	DULAC MICHEL	39435251200013	458677.000170053332	6241408.004519905
étiage 2023	22480	65PRL652	IBOS	H	920	Nappe alluviale de l'Adour hors isochrone	30	41 737	20,56	22480	07W2151265	DULAC MICHEL	39435251200013	459217.000169656239	6240921.004519808
étiage 2023	22481	65PRL652	IBOS	I	416	Nappe alluviale de l'Adour hors isochrone				22480	ZR2365	DULAC MICHEL	39435251200013	458513.000170116662	6239944.004519548
étiage 2023	22482	65PRL652	IBOS	I	689	Nappe alluviale de l'Adour hors isochrone				22480	ZR2365	DULAC MICHEL	39435251200013	458957.00016980723	6240024.004519581
étiage 2023	22483	65PRL652	TARBES	CN	62	Nappe alluviale de l'Adour isochrone 90	40	22 898	11,28	22483	I3334335	DULAC MICHEL	39435251200013	462481.000167487422	6242481.004520790
étiage 2023	22484	65PRL652	RABASTENS-DE-BIGORRE	ZE	48	Systeme Alaric	360	16 106	88,2	22484	60688293	ASA DE L'AYGUEVIVE	296501173700013	468446.12404238676	6257131.009937579
étiage 2023	22489	65PRL652	TOSTAT	D	54	Canal gere par l'ASA de BAZILLAC FLORENCE	2 672	1,46		22489	3805	DULOR ROSE MARIE	50948151100012	464372.000166438054	6252719.004522747
étiage 2023	22490	65PRL652	SARNIGUET	A	108	Nappe alluviale de l'Adour isochrone 90	4 019	1,98		22490	3750	DULOR ROSE MARIE	50948151100012	463266.00016717182	6251379.004522404
étiage 2023	22491	65PRL652	TOSTAT	A	104	Nappe alluviale de l'Adour hors isochrone	100	67 619	33,31	22491	3900	DULOR ROSE MARIE	50948151100012	465613.000165554986	6252480.004522735
étiage 2023	22492	65PRL652	TOSTAT	B	141	Nappe alluviale de l'Adour hors isochrone				22491	3805	DULOR ROSE MARIE	50948151100012	465292.00016576628	6252043.004522623
étiage 2023	22493	65PRL652	TOSTAT	B	55	Nappe alluviale de l'Adour hors isochrone				22491	3777	DULOR ROSE MARIE	50948151100012	466460.000164927734	6251452.004522528
étiage 2023	22494	65PRL652	TOSTAT	C	97	Nappe alluviale de l'Adour hors isochrone				22491	3940	DULOR ROSE MARIE	50948151100012	466034.000165214064	6251190.004522456
étiage 2023	22495	65PRL652	TOSTAT	D	40	Nappe alluviale de l'Adour hors isochrone				22491	3777	DULOR ROSE MARIE	50948151100012	464616.000166270533	6252850.004522781
étiage 2023	22496	65PRL652	UGNOUAS	C	49	Nappe alluviale de l'Adour hors isochrone				22491	3777	DULOR ROSE MARIE	50948151100012	465710.000165514066	6253287.004522919
étiage 2023	22497	65PRL652	VILLENAVE-PRES-MARSAC	A	95	Nappe alluviale de l'Adour isochrone 90				22490	3777	DULOR ROSE MARIE	50948151100012	463625.000166977057	6253074.004522799
étiage 2023	22508	65PRL652	CHIS	A	10	Systeme Alaric	45	16 196	8,85	22508	WA103A301	DUMESTRE CEDRIC	53085157500015	466601.000164752128	6249363.004522056
étiage 2023	22509	65PRL652	CHIS	A	214	Systeme Alaric				22508	WA103A301	DUMESTRE CEDRIC	53085157500015	466247.00016500731	6249530.004522083
étiage 2023	22511	65PRL652	CASTELNAU-RIVIERE-BASSE	G	379	Le Louet	50	27 743	15,16	22511	I23245	DUPEYRON VANESSA	5308894600011	457668.00017273213	6279443.004528090
étiage 2023	22512	65PRL652	CASTELNAU-RIVIERE-BASSE	G	270	Nappe alluviale de l'Adour hors isochrone	60	15 428	7,6	22512	6513001	DUPEYRON VANESSA	5310894600011	457144.000172455271	6279109.004528040
étiage 2023	22513	65PRL652	SOMBRUN	ZD	8	Nappe alluviale de l'Adour hors isochrone	500	41							



Période	N° point OUGC IRRIGADOUR	Nom du point de prélèvement - Administratif	Commune du point de prélèvement	Section cadastrale	Numéro cadastral	Nom de ressource	Débit demandé (m3/h)	Volume (m3)	Superficie irriguée (ha)	N° du point parent	N° du dispositif de comptage	Raison sociale	SIRET	X	Y
etiage 2023	22581	65PRL652	AURENSAN	D	187	Nappe alluviale de l'Adour Isochrone 90				22565	ZR2891	DURAC FABIEN	49009281400014	644472.000166233163	6248808.0045218531
etiage 2023	22587	65PRL652	TOSTAT	A	56	Canal gere par l'ASA de BAZILLAC FLORENCE	60	15 281	8,35	22587	ZR0858	DUSSAC FREDERIC	78858787100013	646355.00016664632	6253101.0045228321
etiage 2023	22589	65PRL652	TOSTAT	D	73	Canal gere par l'ASA de BAZILLAC FLORENCE				22587	ZR0858	DUSSAC FREDERIC	78858787100013	646365.000166642653	6252709.0045227242
etiage 2023	22591	65PRL652	TOSTAT	D	18	Canal gere par l'ASA de BAZILLAC FLORENCE				22587	ZR0858	DUSSAC FREDERIC	78858787100013	646499.000166332931	6252264.0045226464
etiage 2023	22608	65PRL652	ANDREST	B	472	ADOUR CANAUX ET SES AFFLUENTS				22608	ZR2516	EARL ABADIE MANAOUTH	34167391100010	461279.364081778564	6249974.8145715899
etiage 2023	22609	65PRL652	VIC-EN-BIGORRE	AY	16	L'Echez		13 176	7,2	22609	CHARTÉ	EARL ABADIE MANAOUTH	34167391100010	460695.000169138366	6255812.0045233134
etiage 2023	22610	65PRL652	SIARROUY	B	65	L'Echez	50	5 728	3,13	22610	ZR3392	EARL ABADIE MANAOUTH	34167391100010	460256.00016931328	6251953.0045224288
etiage 2023	22611	65PRL652	SIARROUY	D	142	L'Escourre	50	4 996	2,73	22611	CHARTÉ	EARL ABADIE MANAOUTH	34167391100010	460364.693097664625	6250877.8991032680
etiage 2023	22615	65PRL652	SIARROUY	D	153	Nappe alluviale de l'Adour hors isochrone				22621	133880	EARL ABADIE MANAOUTH	34167391100010	460769.000168926897	6251242.0045222855
etiage 2023	22616	65PRL652	SAINT-LEZER	ZB	87	Nappe alluviale de l'Adour hors isochrone				22621	ZR2516	EARL ABADIE MANAOUTH	34167391100010	460193.000169536099	6257066.0045235722
etiage 2023	22619	65PRL652	SIARROUY	B	131	Nappe alluviale de l'Adour Isochrone 90				22619	ZR2516	EARL ABADIE MANAOUTH	34167391100010	460861.736176524602	6252259.7362460080
etiage 2023	22620	65PRL652	SIARROUY	B	157	Nappe alluviale de l'Adour hors isochrone				22621	ZR2516	EARL ABADIE MANAOUTH	34167391100010	460785.000168929051	6251624.0045233744
etiage 2023	22621	65PRL652	SAINT-LEZER	ZC	3	Nappe alluviale de l'Adour hors isochrone	150	61 002	30,05	22621	ZR2516	EARL ABADIE MANAOUTH	34167391100010	460335.000169408799	6256284.0045234065
etiage 2023	22622	65PRL652	SAINT-LEZER	ZC	36	Nappe alluviale de l'Adour hors isochrone				22621	ZR2516	EARL ABADIE MANAOUTH	34167391100010	460141.00016956625	6256875.0045235300
etiage 2023	22623	65PRL652	SAINT-LEZER	ZC	4	Nappe alluviale de l'Adour 100m	50	46 081	22,7	22623	ZR2504	EARL ABADIE MANAOUTH	34167391100010	460472.000169310952	6256253.0045234030
etiage 2023	22624	65PRL652	SAINT-LEZER	ZE	2	Nappe alluviale de l'Adour hors isochrone				22621	ZR2516	EARL ABADIE MANAOUTH	34167391100010	459957.000169659441	6255830.0045232893
hors etiage 2023-2024	22625	65PRL652	LABATUT-RIVIERE	ZC	92	L'Adour		85 750		22625	FR-300521	ASA DE TIESTE URAGNOU	29320139800014	458856.787111629732	6276119.5420363093
etiage 2023	22625	65PRL652	LABATUT-RIVIERE	ZC	92	L'Adour	540	430 050	235	22625	FR-300521	ASA DE TIESTE URAGNOU	29320139800014	458856.787111629732	6276119.5420363093
etiage 2023	22626	65PRL652	CASTELNAU-RIVIERE-BASSE	G	102	Nappe alluviale de l'Adour hors isochrone	80	40 600	20	22626	WA9913200	EARL ALBAN LABAN	41495295200011	456043.00017324707	6279943.0045280698
etiage 2023	22627	65PRL652	CASTELNAU-RIVIERE-BASSE	G	171	Nappe alluviale de l'Adour hors isochrone				22626	WA9913200	EARL ALBAN LABAN	41495295200011	456750.00017273027	6280223.0045282444
etiage 2023	22629	65PRL652	CAIXON	E	75	Nappe alluviale de l'Adour hors isochrone	80	4 974	2,45	22629	1231224	EARL ATLANTHAL	79786674600010	458547.000170886051	6262465.0045246911
etiage 2023	22661	65PRL652	HAGEDET	ZC	17	Nappe alluviale de l'Adour hors isochrone	50	60 900	30	22661	ZR0023	EARL BIENVENUE	31687970900012	456390.000172809348	6273903.0045269865
hors etiage 2023-2024	22662	65PRL652	BAZILLAC	ZC	7	L'Aule	40	2 400		22662	64692575	EARL BONGIOVANNI	40137171100011	467568.000164305558	6256303.0045236565
etiage 2023	22662	65PRL652	BAZILLAC	ZC	7	L'Aule	150	98 454	53,8	22662	64692575	EARL BONGIOVANNI	40137171100011	467568.000164305558	6256303.0045236565
hors etiage 2023-2024	22663	65PRL652	SARRIAC-BIGORRE	ZE	32	L'Aule				22662	ZR4588	EARL BONGIOVANNI	40137171100011	467669.000164319528	6258832.0045242188
etiage 2023	22663	65PRL652	SARRIAC-BIGORRE	ZE	32	L'Aule				22662	ZR4588	EARL BONGIOVANNI	40137171100011	467669.000164319528	6258832.0045242188
hors etiage 2023-2024	22664	65PRL652	SARRIAC-BIGORRE	AB	119	L'Aule				22662	64692576	EARL BONGIOVANNI	40137171100011	467460.000164438621	6257987.0045240255
etiage 2023	22664	65PRL652	SARRIAC-BIGORRE	AB	119	L'Aule				22662	64692576	EARL BONGIOVANNI	40137171100011	467460.000164438621	6257987.0045240255
etiage 2023	22665	65PRL652	SARRIAC-BIGORRE	ZK	26	Nappe alluviale de l'Adour hors isochrone	120	64 148	31,6	22665	ZR308	EARL BONGIOVANNI	40137171100011	465890.000165525709	6257362.0045238344
etiage 2023	22666	65PRL652	SARRIAC-BIGORRE	ZE	2	Nappe alluviale de l'Adour hors isochrone				22665	ZR4588	EARL BONGIOVANNI	40137171100011	467048.000164783909	6259603.0045243631
etiage 2023	22667	65PRL652	SARRIAC-BIGORRE	ZE	2	Nappe alluviale de l'Adour hors isochrone				22665	ZR4443	EARL BONGIOVANNI	40137171100011	466957.000164852245	6259724.0045243884
etiage 2023	22668	65PRL652	SARRIAC-BIGORRE	ZD	22	Nappe alluviale de l'Adour hors isochrone				22665	ZR308	EARL BONGIOVANNI	40137171100011	467183.000164649449	6258440.0045241144
etiage 2023	22674	65PRL652	LAFFOLE	B	224	Canal gere par l'ASA de la PARDEVANT	280	60 372	32,99	22674	ZR3273	EARL BONNAVENTURE	41025225800018	462979.000167892547	6266493.0045256988
etiage 2023	22675	65PRL652	LAFFOLE	B	240	Canal gere par l'ASA de la PARDEVANT				22674	ZR3273	EARL BONNAVENTURE	41025225800018	461374.000167734222	6265892.0045255788
etiage 2023	22676	65PRL652	LAFFOLE	B	296	Canal gere par l'ASA de la PARDEVANT				22674	ZR3273	EARL BONNAVENTURE	41025225800018	463409.000167548307	6265312.0045254644
etiage 2023	22677	65PRL652	LAFFOLE	B	483	Canal gere par l'ASA de la PARDEVANT				22674	ZR3273	EARL BONNAVENTURE	41025225800018	463316.000167620659	6265508.0045254999
etiage 2023	22678	65PRL652	LAFFOLE	C	309	Canal gere par l'ASA de la PARDEVANT				22674	ZR3273	EARL BONNAVENTURE	41025225800018	463810.000167301798	6266400.0045257077
etiage 2023	22681	65PRL652	LAFFOLE	D	205	Canal gere par l'ASA de la PARDEVANT				22674	ZR2899	EARL BONNAVENTURE	41025225800018	464397.000166858255	6265559.0045255504
etiage 2023	22682	65PRL652	LAFFOLE	D	214	Canal gere par l'ASA de la PARDEVANT				22674	ZR3273	EARL BONNAVENTURE	41025225800018	464166.000167017453	6265435.0045255188
etiage 2023	22692	65PRL652	MAUBOURGUET	D	445	Nappe alluviale de l'Adour Isochrone 90	170	57 449	28,3	22692	WA0003328	EARL BORDENAVE	43014752000018	461220.000169102219	6265502.0045254300
etiage 2023	22693	65PRL652	MAUBOURGUET	D	248	Nappe alluviale de l'Adour Isochrone 90				22692	ZR2681	EARL BORDENAVE	43014752000018	460963.00016929477	6265820.0045254865
etiage 2023	22694	65PRL652	MAUBOURGUET	D	276	Nappe alluviale de l'Adour Isochrone 90				22692	ZR2176	EARL BORDENAVE	43014752000018	460936.000169295177	6265277.0045253699
etiage 2023	22695	65PRL652	MAUBOURGUET	D	287	Nappe alluviale de l'Adour Isochrone 90				22692	ZR2680	EARL BORDENAVE	43014752000018	461183.000169104664	6264811.0045252823
etiage 2023	22714	65PRL652	ESTIRAC	ZB	52	Nappe alluviale de l'Adour Isochrone 90	50	28 841	15,76	22714	ZR1577	EARL CALESTROUPAT	53186812300013	459368.00017058599	6270563.0045264133
etiage 2023	22718	65PRL652	ESTIRAC	ZB	26	L'Adour	100	7 119	3,89	22718	ZR1577	EARL CALESTROUPAT	53186812300013	459614.000170460669	6271977.0045267122
etiage 2023	22719	65PRL652	ESTIRAC	ZE	26	Nappe alluviale de l'Adour Isochrone 90				22714	WTDN1001546003027	EARL CALESTROUPAT	53186812300013	459360.000170575688	6270095.0045263199
etiage 2023	22722	65PRL652	ESTIRAC	ZE	45	Nappe alluviale de l'Adour Isochrone 90				22714	WTDN1001546003027	EARL CALESTROUPAT	53186812300013	459361.000170574989	6270096.0045263211
etiage 2023	22723	65PRL652	SAUVETERRE	ZA	25	Systeme Alaric	90	33 086	18,08	22723	ZR5794	EARL CANARDS LAQUAY	43373845700012	464034.00016723352	6269064.0045262668
etiage 2023	22727	65PRL652	AURIEBAT	AP	7	Systeme Alaric				22723	WA9913263	EARL CANARDS LAQUAY	43373845700012	463949.000167298014	6269194.0045262911
etiage 2023	22731	65PRL652	AURIEBAT	AR	48	Nappe alluviale de l'Adour hors isochrone	60	86 600	42,66	22731	ZR5797	EARL CANARDS LAQUAY	43373845700012	463561.000167566177	6269004.0045262398
etiage 2023	22732	65PRL652	AURIEBAT	A	57	Nappe alluviale de l'Adour hors isochrone				22731	WA9913263	EARL CANARDS LAQUAY	43373845700012	463258.00016777392	6268813.0045261888
etiage 2023	22737	65PRL652	BAZILLAC	C	122	Canal gere par l'ASA de BAZILLAC FLORENCE				22737	4600	EARL CAPDEVILLE	41409749300012	464570.0001666342012	6253990.0045230399
etiage 2023	22746	65PRL652	BAZILLAC	D	12	Nappe alluviale de l'Adour hors isochrone	420	216 560	106,68	22746	4600	EARL CAPDEVILLE	41409749300012	464497.000166642036	6255991.0045234869
etiage 2023	22747	65PRL652	BAZILLAC	A	105	Nappe alluviale de l'Adour hors isochrone				22746	20/0000263	EARL CAPDEVILLE	41409749300012	464296.000165171456	6253366.0045234065
etiage 2023	22751	65PRL652	BAZILLAC	C	217	Nappe alluviale de l'Adour hors isochrone				22746	21/200530	EARL CAPDEVILLE	41409749300012	465361.000165814301	6254874.0045232633
etiage 2023	22753	65PRL652	BAZILLAC	E	232	Nappe alluviale de l'Adour hors isochrone				22746	4647	EARL CAPDEVILLE	41409749300012	464808.000166223268	6255422.0045233722
etiage 2023	22756	65PRL652	BAZILLAC	F	155	Nappe alluviale de l'Adour hors isochrone				22746	4482	EARL CAPDEVILLE	41409749300012	465705.000165583799	6255233.0045233534
etiage 2023	22757	65PRL652	BAZILLAC	F	90	Nappe alluviale de l'Adour hors isochrone				2274					

Période	N° point OUGC IRRIGADOUR	Nom du point de prélèvement - Administratif	Commune du point de prélèvement	Section cadastrale	Numéro cadastral	Nom de ressource	Débit demandé (m3/h)	Volume (m3)	Superficie irriguée (ha)	N° du point parent	N° du dispositif de comptage	Raison sociale	SIRET	X	Y
etiage 2023	22876	65PRL6524	LAFITOLE	C	42	Canal gere par l'ASA de la PARDEVANT	460	269 413	147,22	22876	ZR2441	EARL DE BORDUN	3787778400017	463095.000167811697	626529.0045257099
etiage 2023	22877	65PRL6524	GENSAC	A	172	Canal gere par l'ASA de DIBES	60	1 391	0,76	22877	ZR2693	EARL DE BORDUN	3787778400017	464014.632099904568	626354.488767657
etiage 2023	22878	65PRL6524	GENSAC	A	29	Canal gere par l'ASA de la PARDEVANT	22876			22878	ZR2693	EARL DE BORDUN	3787778400017	464033.000167069957	626421.004525253
etiage 2023	22881	65PRL6524	LAFITOLE	B	577	Canal gere par l'ASA de la PARDEVANT	22876			22881	WA052A232	EARL DE BORDUN	3787778400017	463158.000167746854	626593.004525587
etiage 2023	22882	65PRL6524	LAFITOLE	B	295	Canal gere par l'ASA de la PARDEVANT	22876			22882	ZR2693	EARL DE BORDUN	3787778400017	463363.000167583989	626540.004525480
etiage 2023	22885	65PRL6524	LAFITOLE	C	329	Canal gere par l'ASA de la PARDEVANT	22876			22885	WA0023035	EARL DE BORDUN	3787778400017	463462.000167549239	626640.004525703
etiage 2023	22886	65PRL6524	LAFITOLE	C	330	Canal gere par l'ASA de la PARDEVANT	22876			22886	WA0033373	EARL DE BORDUN	3787778400017	463516.000167505175	626629.004525667
etiage 2023	22889	65PRL6524	MONFAUCON	D	118	Canal gere par l'ASA de la PARDEVANT	22876			22889	ZR2702	EARL DE BORDUN	3787778400017	464667.000166686717	626613.004525678
etiage 2023	22890	65PRL6524	LAFITOLE	D	139	Canal gere par l'ASA de la PARDEVANT	22876			22890	ZR2702	EARL DE BORDUN	3787778400017	464622.000166700629	626563.004525566
etiage 2023	22892	65PRL6524	LAFITOLE	D	264	Canal gere par l'ASA de la PARDEVANT	22876			22892	WA0023035	EARL DE BORDUN	3787778400017	463804.00016723218	626546.004525502
etiage 2023	22895	65PRL6524	MAUBOURGUET	AE	16	Canal gere par l'ASA de LOMBARD LAUBADERE	55	3 569	1,95	22895	ZR10546	EARL DE BORDUN	3787778400017	460617.443777445587	626837.350803899
etiage 2023	22898	65PRL6524	LAFITOLE	D	194	Canal gere par l'ASA de la PARDEVANT	22876			22898	ZR2703	EARL DE BORDUN	3787778400017	464614.000166708487	626567.004525580
etiage 2023	22899	65PRL6524	MAUBOURGUET	C	183	Canal gere par l'ASA de la PARDEVANT	22876			22899	ZR2693	EARL DE BORDUN	3787778400017	462416.000168315775	626723.004525831
etiage 2023	22900	65PRL6524	LAFITOLE	B	224	Canal gere par l'ASA de la PARDEVANT	22876			22900	ZR2702	EARL DE BORDUN	3787778400017	462979.000167892547	626649.004525698
etiage 2023	22901	65PRL6524	LAFITOLE	B	224	Canal gere par l'ASA de la PARDEVANT	22876			22901	WA0023254	EARL DE BORDUN	3787778400017	462978.000167893246	626649.004525698
etiage 2023	22902	65PRL6524	LAFITOLE	C	330	Canal gere par l'ASA de la PARDEVANT	22876			22902	ZR2451	EARL DE BORDUN	3787778400017	463512.000167508144	626627.004525666
etiage 2023	22903	65PRL6524	LAFITOLE	B	226	Canal gere par l'ASA de la PARDEVANT	22876			22903	ZR2697	EARL DE BORDUN	3787778400017	463520.000167461287	626501.004525414
etiage 2023	22906	65PRL6524	GENSAC	B	164	Nappe alluviale de l'Adour hors isochrone	165	189 216	93,21	22906	ZR2693	EARL DE BORDUN	3787778400017	464310.000166867278	626401.004525200
etiage 2023	22907	65PRL6524	GENSAC	B	94	Nappe alluviale de l'Adour hors isochrone	22906			22907	ZR2693	EARL DE BORDUN	3787778400017	464832.000166466634	626307.004525038
etiage 2023	22909	65PRL6524	MAUBOURGUET	B	301	Nappe alluviale de l'Adour hors isochrone	22906			22909	WA0023054	EARL DE BORDUN	3787778400017	460923.000169438601	626918.004526185
etiage 2023	22913	65PRL6524	MAUBOURGUET	AH	131	Nappe alluviale de l'Adour hors isochrone	22906			22913	ZR10546	EARL DE BORDUN	3787778400017	461295.000169156468	626863.004526086
etiage 2023	22914	65PRL6524	MAUBOURGUET	B	425	Nappe alluviale de l'Adour hors isochrone	22906			22914	ZR10546	EARL DE BORDUN	3787778400017	461765.000168842904	626918.004526214
etiage 2023	22915	65PRL6524	MAUBOURGUET	B	473	Nappe alluviale de l'Adour hors isochrone	22906			22915	WA00123084	EARL DE BORDUN	3787778400017	460833.000169522886	626979.004526306
etiage 2023	22916	65PRL6524	MAUBOURGUET	D	68	Nappe alluviale de l'Adour isochrone 90	50	96 039	47,31	22916	ZR4641	EARL DE BORDUN	3787778400017	460724.000169480336	626630.004525580
etiage 2023	22917	65PRL6524	SOMBRUN	ZB	48	Nappe alluviale de l'Adour hors isochrone	22906			22917	ZR2702	EARL DE BORDUN	3787778400017	458180.000171428546	6270618.004526385
etiage 2023	22918	65PRL6524	MAUBOURGUET	ZC	5	Nappe alluviale de l'Adour isochrone 90	22916			22918	ZR2692	EARL DE BORDUN	3787778400017	459411.000170511776	6269286.004526155
etiage 2023	22919	65PRL6524	MAUBOURGUET	D	62	Nappe alluviale de l'Adour isochrone 90	22916			22919	ZR2825	EARL DE BORDUN	3787778400017	460663.000169531093	6266523.004525624
etiage 2023	22920	65PRL6524	SOMBRUN	ZC	43	Nappe alluviale de l'Adour hors isochrone	22906			22920	WZP072148	EARL DE BORDUN	3787778400017	458339.000171279244	6269554.004526170
etiage 2023	22942	65PRL6524	AZEREIX	ZE	1	Nappe alluviale de l'Adour hors isochrone	22942	20 645	10,17	22942	ZR5769	EARL DE LA CARBOUIERE	35284919400019	454583.000172182044	6238150.004518998
etiage 2023	22944	65PRL6524	IBOS	I	579	Nappe alluviale de l'Adour hors isochrone	22942			22944	ZR5769	EARL DE LA CARBOUIERE	35284919400019	454738.000170580286	6239639.004519448
etiage 2023	22946	65PRL6524	JUILLAN	A	50	Nappe alluviale de l'Adour hors isochrone	22942			22946	ZR5769	EARL DE LA CARBOUIERE	35284919400019	457231.000170947751	6237988.004519023
etiage 2023	22950	65PRL6524	SAINT-MARTIN	D	287	La Gespe	30	56 730	31	22950	ZR0357	EARL DE LA GESPE	44914738800012	462551.964918469661	6234271.526493988
etiage 2023	22951	65PRL6524	HERES	A	26	Canal gere par l'ASA de MAUBOURGUET CASTELNAU RIV	90	32 354	17,68	22951	ZR2913	EARL DE LA HOUSSETTE	50394539600011	456911.000172563945	6277474.004527712
etiage 2023	22954	65PRL6524	HERES	B	300	Canal gere par l'ASA de l'ADOUR-VIEILLE	40	69 320	37,88	22954	ZR2726	EARL DE LA HOUSSETTE	50394539600011	457982.341279482644	6276031.716276773
etiage 2023	22955	65PRL6524	HERES	A	13	Canal gere par l'ASA de MAUBOURGUET CASTELNAU RIVIERE-BASSE	22951			22955	ZR2913	EARL DE LA HOUSSETTE	50394539600011	456892.000172586821	6276031.716276773
etiage 2023	22956	65PRL6524	LABATUT-RIVIERE	ZB	9	Nappe alluviale de l'Adour isochrone 90	80	68 614	33,8	22956	ZR4858	EARL DE LA HOUSSETTE	50394539600011	458356.000171471853	6275486.004527370
etiage 2023	22957	65PRL6524	LABATUT-RIVIERE	ZB	59	Nappe alluviale de l'Adour isochrone 90	22956			22957	ZR5732	EARL DE LA HOUSSETTE	50394539600011	458439.000171398977	6275075.004527295
etiage 2023	22958	65PRL6524	AURIEBAT	AV	16	L'Esteous	22958	65 232	14,28	22958	ZR2550	EARL DE LA JULIE	48163930000013	462291.000168543716	6270496.004526500
etiage 2023	22959	65PRL6524	AURIEBAT	AV	30	L'Esteous	22958			22959	ZR2550	EARL DE LA JULIE	48163930000013	462952.00016843027	6270093.004526423
etiage 2023	22960	65PRL6524	AURIEBAT	AW	153	L'Esteous	22958			22960	ZR2550	EARL DE LA JULIE	48163930000013	462015.00016872678	6270967.004526590
etiage 2023	22961	65PRL6524	AURIEBAT	AW	161	Système Alaric	22961	10 870	5,94	22961	ZR2550	EARL DE LA JULIE	48163930000013	462860.041003814666	6271140.893314648
etiage 2023	22963	65PRL6524	MAUBOURGUET	B	266	L'Esteous	22958			22963	ZR2550	EARL DE LA JULIE	48163930000013	461837.000168854429	6271021.004526592
etiage 2023	22964	65PRL6524	MAUBOURGUET	C	370	L'Esteous	22958			22964	ZR2550	EARL DE LA JULIE	48163930000013	462314.00016847004	6270656.004526330
etiage 2023	22965	65PRL6524	AURIEBAT	AS	1	Nappe alluviale de l'Adour hors isochrone	22965	14 210	7	22965	ZR2550	EARL DE LA JULIE	48163930000013	462916.199207340658	6270159.529596949
etiage 2023	22990	65PRL6524	TOSTAT	A	21	Canal gere par l'ASA du BAS ALIHET	22990	1 812	0,99	22990	WA0123840	EARL DE LA PALME D'OR	41303190700012	465548.530175383668	6252834.210753168
etiage 2023	22991	65PRL6524	DOURS	A	154	Système Alaric	22991	4 868	2,66	22991	E8007605	EARL DE LA PALME D'OR	41303190700012	466839.274322696729	6251377.614087980
etiage 2023	22992	65PRL6524	SARNIGUET	A	108	Nappe alluviale de l'Adour isochrone 90	22992	7 410	3,65	22992	E8007605	EARL DE LA PALME D'OR	41303190700012	463261.000167175429	6251385.004522404
etiage 2023	22993	65PRL6524	SARNIGUET	A	109	Nappe alluviale de l'Adour isochrone 90	22992			22993	E8007605	EARL DE LA PALME D'OR	41303190700012	463223.000167197839	6251259.004522374
etiage 2023	22994	65PRL6524	SARNIGUET	A	110	Nappe alluviale de l'Adour isochrone 90	22992			22994	E8007605	EARL DE LA PALME D'OR	41303190700012	463222.000167197082	6251217.004522362
etiage 2023	22995	65PRL6524	SARNIGUET	A	117	Nappe alluviale de l'Adour isochrone 90	22992			22995	E8007605	EARL DE LA PALME D'OR	41303190700012	463120.000167266233	6251137.004522345
etiage 2023	22996	65PRL6524	SARNIGUET	A	118	Nappe alluviale de l'Adour isochrone 90	22992			22996	E8007605	EARL DE LA PALME D'OR	41303190700012	463226.000167191087	6251124.004522345
etiage 2023	22997	65PRL6524	MARSAC	B	141	Nappe alluviale de l'Adour isochrone 90	22992			22997	E8007605	EARL DE LA PALME D'OR	41303190700012	463567.000166993334	6252419.004522648
etiage 2023	22998	65PRL6524	TOSTAT	B	8	Nappe alluviale de l'Adour hors isochrone	22992			22998	E8007605	EARL DE LA PALME D'OR	41303190700012	466098.000165223784	6252798.004522821
etiage 2023	22999	65PRL6524	MARSAC	A	42	Nappe alluviale de l'Adour isochrone 90	22992			22999	E8007605	EARL DE LA PALME D'OR	41303190700012	463176.000167270191	6252398.004522628
etiage 2023	23000	65PRL6524	TOSTAT	A	9	Nappe alluviale de l'Adour hors isochrone	22992			23000	E8007605	EARL DE LA PALME D'OR	41303190700012	465527.000165634905	6253048.004522858
etiage 2023	23001	65PRL6524	TOSTAT	B	60	Nappe alluviale de l'Adour hors isochrone	22992			23001	E8007605	EARL DE LA PALME D'OR	41303190700012	466438.00016944679	6251644.004522571
hors etiage 2023-2024	23004	65PRL6524	ARTAGNAN	D	300	Nappe alluviale de l'Adour isochrone 90	23004	4 300		23004	7094	EARL DE LA ROUTE DE L'Q	50366406200018		

Période	N° point OUGC IRRIGADOUR	Nom du point de prélèvement - Administratif	Commune du point de prélèvement	Section cadastrale	Numéro cadastral	Nom de ressource	Débit demandé (m3/h)	Volume (m3)	Superficie irriguée (ha)	N° du point parent	N° du dispositif de comptage	Raison sociale	SIRET	X	Y
etiage 2023	23138	65PRL653	MONFAUCON	A	145	Systeme Alaric	330	90 640	49,53	23138	90381	EARL DES 2 PINS	33515871300016	465698.000165948528	6265862.0045256553
etiage 2023	23139	65PRL653	MONFAUCON	A	145	Systeme Alaric				23138	13605909	EARL DES 2 PINS	33515871300016	465405.000166170532	6266297.0045257399
etiage 2023	23140	65PRL653	MONFAUCON	A	57	Systeme Alaric				23138	ZR5602	EARL DES 2 PINS	33515871300016	465391.000166180194	6266290.0045257399
etiage 2023	23141	65PRL653	MONFAUCON	A	57	Systeme Alaric				23138	1332107	EARL DES 2 PINS	33515871300016	465393.000166178681	6266289.0045257366
hors etiage 2023-2024	23146	65PRL653	OURSBELILLE	B	431	Le Souy	50	40 470	21,3	23146	ZR3903	EARL DES 3 J	40005830100021	459121.000169972016	6247937.0045214630
etiage 2023	23146	65PRL653	OURSBELILLE	B	431	Le Souy	50	38 979	21,3	23146	ZR3903	EARL DES 3 J	40005830100021	459121.000169972016	6247937.0045214630
etiage 2023	23147	65PRL653	OURSBELILLE	D	107	Canal Echez-Souy	50	25 620	14	23147	WA013026	EARL DES 3 J	40005830100021	459943.000169407111	6248339.0045215866
etiage 2023	23153	65PRL653	OURSBELILLE	C	555	Nappe alluviale de l'Adour hors isochrone	100	54 709	26,95	23153	ZR1879	EARL DES 3 J	40005830100021	458183.000170608168	6247245.0045212699
etiage 2023	23154	65PRL653	OURSBELILLE	D	219	Nappe alluviale de l'Adour hors isochrone				23153	ZR3903	EARL DES 3 J	40005830100021	460775.000168815895	6248184.0045215844
etiage 2023	23155	65PRL653	OURSBELILLE	E	283	Nappe alluviale de l'Adour hors isochrone				23153	ZR3903	EARL DES 3 J	40005830100021	460956.000168659375	6247357.0045213966
etiage 2023	23157	65PRL653	OURSBELILLE	E	55	Nappe alluviale de l'Adour hors isochrone				23153	ZR3903	EARL DES 3 J	40005830100021	460472.000169005478	6247509.0045214133
etiage 2023	23158	65PRL653	OURSBELILLE	F	170	Nappe alluviale de l'Adour hors isochrone				23153	ZR3903	EARL DES 3 J	40005830100021	461305.00016839907	6246944.0045213111
etiage 2023	23159	65PRL653	OURSBELILLE	F	285	Nappe alluviale de l'Adour hors isochrone				23153	ZR3903	EARL DES 3 J	40005830100021	461537.000168272178	6247985.0045215611
etiage 2023	23160	65PRL653	OURSBELILLE	F	304	Nappe alluviale de l'Adour hors isochrone				23153	ZR3903	EARL DES 3 J	40005830100021	461115.000168568338	6247955.0045215422
etiage 2023	23161	65PRL653	OURSBELILLE	F	306	Nappe alluviale de l'Adour hors isochrone				23153	ZR3905	EARL DES 3 J	40005830100021	461129.000168555824	6247879.0045215222
etiage 2023	23162	65PRL653	OURSBELILLE	F	306	Nappe alluviale de l'Adour hors isochrone				23153	WA013026	EARL DES 3 J	40005830100021	461129.000168555824	6247879.0045215222
etiage 2023	23163	65PRL653	MADIRAN			Lagoge	45	33 500	22	23163	ZR2556	EARL DES CONTES	37950184400011	451484.884507985669	6278111.869327007
etiage 2023	23178	65PRL653	MADIRAN			Les Escritoris	50	40 000	29	23178	ZR24071	EARL DOMAINE FAURON	48234010600012	452336.37171189736	6277068.30868080
etiage 2023	23179	65PRL653	AURIEBAT	AV	1	L'Esteous	60	14 640	8	23179	WZ130052	LAMOTHE PATRICK	80008373500012	461858.511816769606	6271008.5342177074
etiage 2023	23180	65PRL653	MAUBOURGUET	AE	1	Canal gere par l'ASA de LOMBARD LAUBADERE	60	2 763	1,51	23180	WZ130055	LAMOTHE PATRICK	80008373500012	460194.775345160626	6268177.9482297474
etiage 2023	23182	65PRL653	MAUBOURGUET	B	333	Nappe alluviale de l'Adour hors isochrone	150	172 367	84,91	23182	15AFL105641	LAMOTHE PATRICK	80008373500012	461483.000169066014	6269878.0045263474
etiage 2023	23184	65PRL653	MAUBOURGUET	B	174	Nappe alluviale de l'Adour hors isochrone				23182	WZ128624	LAMOTHE PATRICK	80008373500012	460871.000169484003	6269440.0045262388
etiage 2023	23185	65PRL653	MAUBOURGUET	B	224	Nappe alluviale de l'Adour hors isochrone				23182	WZ130055	LAMOTHE PATRICK	80008373500012	461171.000169296225	6270158.0045262392
etiage 2023	23186	65PRL653	MAUBOURGUET	B	440	Nappe alluviale de l'Adour hors isochrone				23182	WZ130055	LAMOTHE PATRICK	80008373500012	461310.000169172476	6269410.0045262444
etiage 2023	23187	65PRL653	MAUBOURGUET	ZA	2	Nappe alluviale de l'Adour hors isochrone				23182	WZ130055	LAMOTHE PATRICK	80008373500012	460400.000169837498	6270026.0045263411
etiage 2023	23190	65PRL653	LABATUT-RIVIERE	ZD	76	Systeme Alaric				23191	ZR2327	EARL DU MANOIR	50816619600016	461420.000169241917	6273731.0045217126
etiage 2023	23191	65PRL653	LABATUT-RIVIERE	ZD	49	Systeme Alaric	60	82 789	45,24	23191	ZR2329	EARL DU MANOIR	50816619600016	461109.000169488951	6274519.0045272744
etiage 2023	23192	65PRL653	LABATUT-RIVIERE	ZE	76	Systeme Alaric				23191	ZR2322	EARL DU MANOIR	50816619600016	461358.000169288251	6273804.0045271400
etiage 2023	23193	65PRL653	LABATUT-RIVIERE	ZE	66	Nappe alluviale de l'Adour hors isochrone	30	26 492	13,05	23193	518977	EARL DU MANOIR	50816619600016	460707.028898316268	6274092.2850693399
etiage 2023	23195	65PRL653	OURSBELILLE	D	82	Canal Echez-Souy	50	31 476	17,2	23195	ZR4458	EARL DUFFAU	40945345300014	459862.730279927608	6247726.9055947811
hors etiage 2023-2024	23198	65PRL653	OURSBELILLE	B	393	Le Souy	60	988	0,52	23198	07WZ158789	EARL DUFFAU	40945345300014	459412.776168612647	6248588.8709166599
etiage 2023	23198	65PRL653	OURSBELILLE	B	393	Le Souy	60	28 511	15,58	23198	07WZ158789	EARL DUFFAU	40945345300014	459412.776168612647	6248588.8709166599
etiage 2023	23199	65PRL653	OURSBELILLE	E	55	Nappe alluviale de l'Adour hors isochrone				23200	ZR4450	EARL DUFFAU	40945345300014	460470.000169005711	6247475.0045214053
etiage 2023	23200	65PRL653	OURSBELILLE	C	725	Nappe alluviale de l'Adour hors isochrone	240	70 035	34,5	23200	ZR2266	EARL DUFFAU	40945345300014	458685.000170239829	6246824.0045211920
etiage 2023	23201	65PRL653	OURSBELILLE	D	219	Nappe alluviale de l'Adour hors isochrone				23200	ZR2253	EARL DUFFAU	40945345300014	460775.000168815895	6247804.0045215844
etiage 2023	23202	65PRL653	OURSBELILLE	F	170	Nappe alluviale de l'Adour hors isochrone				23200	ZR2253	EARL DUFFAU	40945345300014	461305.00016839907	6246944.0045213111
etiage 2023	23203	65PRL653	OURSBELILLE	F	306	Nappe alluviale de l'Adour hors isochrone				23200	ZR4450	EARL DUFFAU	40945345300014	461129.000168555824	6247879.0045215222
hors etiage 2023-2024	23212	65PRL653	HERES	C	144	Canal gere par l'ASA de MAUBOURGUET CASTELNAU RIV	40	1 000		23212	WA102A137	EARL DURROUX	34479990300010	456463.000172863307	6276949.0045275944
etiage 2023	23212	65PRL653	HERES	C	144	Canal gere par l'ASA de MAUBOURGUET CASTELNAU RIV	40	5 490	3	23212	WA102A137	EARL DURROUX	34479990300010	456463.000172863307	6276949.0045275944
hors etiage 2023-2024	23216	65PRL653	HERES	B	33	Le Louet	45	2 000		23216	ZR0359	EARL DURROUX	34479990300010	456675.000172704109	6276692.0045275488
etiage 2023	23216	65PRL653	HERES	B	33	Le Louet	45	8 784	4,8	23216	ZR0359	EARL DURROUX	34479990300010	456675.000172704109	6276692.0045275488
etiage 2023	23220	65PRL653	HERES	B	112	Nappe alluviale de l'Adour isochrone 90	35	1 218	0,6	23220	ZR0578	EARL DURROUX	34479990300010	457445.000172162079	6276791.0045275974
etiage 2023	23225	65PRL653	HERES	B	73	Nappe alluviale de l'Adour isochrone 90	225	120 399	59,31	23225	104566	ASA MAUBOURGUET CAS	29650110900015	457212.000172307657	6276225.0045274788
etiage 2023	23226	65PRL653	LABATUT-RIVIERE	A	109	Nappe alluviale de l'Adour hors isochrone	65	50 182	24,72	23226	101888	ASA MAUBOURGUET CAS	29650110900015	457054.523178231611	6275856.9219363199
etiage 2023	23227	65PRL653	HERES	B	406	Nappe alluviale de l'Adour isochrone 90				23225	101889	ASA MAUBOURGUET CAS	29650110900015	457247.000172767488	6276046.0045274455
etiage 2023	23228	65PRL653	HERES	B	73	Nappe alluviale de l'Adour isochrone 90				23225	101887	ASA MAUBOURGUET CAS	29650110900015	457171.000172336586	6276223.0045274738
etiage 2023	23229	65PRL653	HERES	B	69	Nappe alluviale de l'Adour isochrone 90				23225	105823	ASA MAUBOURGUET CAS	29650110900015	457049.000172421569	6276181.0045274622
etiage 2023	23230	65PRL653	BOURS	B	64	Canal gere par l'ASA de l'AILHET		140 690	76,88	23230	CHARTÉ	EARL DUZER	41475378000017	464019.00016649405	6247122.0045214666
etiage 2023	23231	65PRL653	BOURS	B	39	Canal gere par l'ASA de l'AILHET				23230	CHARTÉ	EARL DUZER	41475378000017	464001.000166516518	6247405.0045215133
etiage 2023	23232	65PRL653	AURENSAN	D	353	Canal gere par l'ASA de l'AILHET				23230	CHARTÉ	EARL DUZER	41475378000017	464100.00016646432	6247882.0045216266
etiage 2023	23233	65PRL653	AURENSAN	D	352	Canal gere par l'ASA de l'AILHET				23230	CHARTÉ	EARL DUZER	41475378000017	464121.000166452723	6248006.0045216544
etiage 2023	23234	65PRL653	BOURS	A	954	Canal gere par l'ASA de l'AILHET				23230	CHARTÉ	EARL DUZER	41475378000017	463816.00016656192	6249566.0045202929
etiage 2023	23235	65PRL653	AURENSAN	D	346	Canal gere par l'ASA de l'AILHET				23230	CHARTÉ	EARL DUZER	41475378000017	464123.000166462734	6248336.0045217333
etiage 2023	23236	65PRL653	BOURS	A	101	Canal gere par l'ASA de l'AILHET				23230	CHARTÉ	EARL DUZER	41475378000017	463606.000166763377	6246501.0045212877
etiage 2023	23238	65PRL653	BOURS	A	30	Canal gere par l'ASA de l'AILHET				23249	IAT3035594	EARL DUZER	41475378000017	463600.000166778569	6246815.0045213611
etiage 2023	23240	65PRL653	BOURS	A	516	Canal gere par l'ASA de l'AILHET				23230	CHARTÉ	EARL DUZER	41475378000017	463627.000166764192	6246951.0045213956
etiage 2023	23241	65PRL653	BOURS	B	145	Canal gere par l'ASA de l'AILHET				23230	CHARTÉ	EARL DUZER	41475378000017	464257.000166306738	6246552.0045213211
etiage 2023	23242	65PRL653	BOURS	B	218	Canal gere par l'ASA de l'AILHET				23230	CHARTÉ	EARL DUZER	41475378000017	464020.000166485202	6246889.0045213922
etiage 2023	23243	65PRL653	BOURS												

Période	N° point OUGC IRRIGADOUR	Nom du point de prélèvement - Administratif	Commune du point de prélèvement	Section cadastrale	Numéro cadastral	Nom de ressource	Débit demandé (m3/h)	Volume (m3)	Superficie irriguée (ha)	N° du point parent	N° du dispositif de comptage	Raison sociale	SIRET	X	Y
etiage 2023	23395	65PRL653	SOUES	AN	70	Canal gere par l'ASA de SOUES-HORGUES-LALOUBERE				23385	R22509	EARL JOUANOLOU PAGIN	79244584300016	463398.000166613376	6237987.0045192465
etiage 2023	23396	65PRL653	LALOUBERE	AN	49	Canal gere par l'ASA de SOUES-HORGUES-LALOUBERE				23385	R22509	EARL JOUANOLOU PAGIN	79244584300016	463348.000166672049	6238666.0045194033
etiage 2023	23397	65PRL653	HORGUES	B	24	Canal gere par l'ASA de SOUES-HORGUES-LALOUBERE				23385	R22508	EARL JOUANOLOU PAGIN	79244584300016	463166.000166769256	6237784.004519184
etiage 2023	23398	65PRL653	SOUES	AC	55	Le Caparrieu	100	18 245	9,97	23398	R22506	EARL JOUANOLOU PAGIN	79244584300016	464925.000165574253	6238974.0045195370
etiage 2023	23399	65PRL653	ODOS	AC	180	La Gespe				23392	R22506	EARL JOUANOLOU PAGIN	79244584300016	460596.000168590166	6238197.0045191967
etiage 2023	23400	65PRL653	ODOS	AD	42	Canal gere par l'ASL de la Gespe				23378	R22510	EARL JOUANOLOU PAGIN	79244584300016	461291.000168080442	6237595.0045190749
etiage 2023	23401	65PRL653	SOUES	AD	25	Le Caparrieu				23398	R22506	EARL JOUANOLOU PAGIN	79244584300016	465106.000165430713	6238505.0045194299
hors etiage 2023-2024	23402	65PRL653	LALOUBERE	AH	122	Nappe alluviale de l'Adour hors Isochrone	25	10 000		23402	WA062A002	EARL JOUANOLOU PAGIN	79244584300016	462731.00016710849	6238737.0045194033
etiage 2023	23402	65PRL653	LALOUBERE	AH	122	Nappe alluviale de l'Adour hors Isochrone	25	20 097	9,9	23402	WA062A002	EARL JOUANOLOU PAGIN	79244584300016	462731.00016710849	6238737.0045194033
hors etiage 2023-2024	23404	65PRL653	LALOUBERE	AE	178	Nappe alluviale de l'Adour hors Isochrone				23402	WA062A002	EARL JOUANOLOU PAGIN	79244584300016	462728.000167115708	6238883.0045194400
etiage 2023	23404	65PRL653	LALOUBERE	AE	178	Nappe alluviale de l'Adour hors Isochrone				23402	WA062A002	EARL JOUANOLOU PAGIN	79244584300016	462728.000167115708	6238883.0045194400
hors etiage 2023-2024	23410	65PRL653	VIDOUZE			RETENUES COLLINAIRES Louet-Arros-Estéous	45	7 000		23410	ZR10569	EARL LABAT	41452682200013	453186.000174727407	6263992.0045248298
etiage 2023	23410	65PRL653	VIDOUZE			RETENUES COLLINAIRES Louet-Arros-Estéous	45	7 000	3,5	23410	ZR10569	EARL LABAT	41452682200013	453186.000174727407	6263992.0045248298
etiage 2023	23413	65PRL653	HORGUES	B	3	Canal gere par l'ASL de la Gespe	40		2,5	23413	677	EARL LAPORTE	50402160100019	462581.000167108024	6235724.0045186555
etiage 2023	23415	65PRL653	ALLIER	A	326	Systeme Alaric				23438	677	EARL LAPORTE	50402160100019	465490.000165070465	6235904.004518804
etiage 2023	23416	65PRL653	ALLIER	A	33	ADOUR CANAUX ET SES AFFLUENTS				23416	10511	EARL LAPORTE	50402160100019	465473.000165068428	6235498.0045187024
etiage 2023	23417	65PRL653	SALLES-ADOUR	A	339	Le Caparrieu				23417	677	EARL LAPORTE	50402160100019	464814.000165543461	6235846.0045187655
etiage 2023	23418	65PRL653	ALLIER	A	41	ADOUR CANAUX ET SES AFFLUENTS				23418	677	EARL LAPORTE	50402160100019	464939.00016544573	6235562.0045186988
etiage 2023	23423	65PRL653	ALLIER	C	346	Systeme Alaric				23423	CHARTRE	EARL LAPORTE	50402160100019	464965.000165419653	6235340.0045186433
etiage 2023	23424	65PRL653	HORGUES	B	18	Canal gere par l'ASA de SOUES-HORGUES-LALOUBERE	3 532		1,93	23424	677	EARL LAPORTE	50402160100019	463217.000166723854	6237509.0045191200
etiage 2023	23427	65PRL653	MOMERES	AA	10	La Gespe				23442	677	EARL LAPORTE	50402160100019	462546.000167120481	6235376.0045185711
etiage 2023	23428	65PRL653	HORGUES	A	30	La Gespe				23442	677	EARL LAPORTE	50402160100019	462574.000167113962	6235754.0045186611
etiage 2023	23431	65PRL653	MOMERES	AB	64	La Gespe				23442	200367	EARL LAPORTE	50402160100019	463241.000166640268	6235607.0045186511
etiage 2023	23435	65PRL653	BARBAZAN-DEBAT	AB	55	ADOUR CANAUX ET SES AFFLUENTS				23435	10511	EARL LAPORTE	50402160100019	464854.000165552134	6236902.0045190267
etiage 2023	23438	65PRL653	ALLIER	A	326	Systeme Alaric	40	5 582	3,05	23438	10511	EARL LAPORTE	50402160100019	464936.000165447011	6235540.0045186922
etiage 2023	23442	65PRL653	SAINT-MARTIN	D	287	La Gespe	40	38 137	20,84	23442	ZR0357	EARL LAPORTE	50402160100019	462546.000167081307	6234267.0045182923
etiage 2023	23443	65PRL653	SANOUS	A	228	LYS REALIMENTE ASA DE LA VALLEE DU LYS	45			43740	PN16WPIR	ASA DE LA VALLEE DU LYS	3777862500012	457744.0001712995	6258071.0045237094
etiage 2023	23444	65PRL653	VIC-EN-BIGORRE	BM	13	Canal gere par l'ASA de l'UZERTE	1 647	1 647	0,9	23444	PN16WPIR	EARL LARROUYAT	38341573400011	459730.410188244656	6258618.7737130800
etiage 2023	23446	65PRL653	VILLEFRANQUE	C	165	Nappe alluviale de l'Adour hors Isochrone	80	56 454	27,81	23446	ZR4546	EARL LEBBE	41034330500018	457036.000172301894	6272456.0045267181
etiage 2023	23447	65PRL653	VILLEFRANQUE	A	107	Nappe alluviale de l'Adour hors Isochrone				23446	ZR0897	EARL LEBBE	41034330500018	457317.000172099622	6272360.0045267111
etiage 2023	23448	65PRL653	BARBACHEN	A	190	L'Estéous	40	29 280	16	23448	ZR3269	EARL LUCANTIS	44160480800010	467191.727925635641	6263552.5481481988
etiage 2023	23450	65PRL653	LAFTOLE	B	224	Canal gere par l'ASA de la PARDEVANT	135	25 474	13,92	23450	517490	EARL LUCANTIS	44160480800010	462982.000167890161	6266487.0045256591
etiage 2023	23451	65PRL653	GENSAC	A	2	Canal gere par l'ASA de la PARDEVANT				23450	517490	EARL LUCANTIS	44160480800010	463900.000167174789	6264534.0045253178
etiage 2023	23453	65PRL653	GENSAC	A	234	Canal gere par l'ASA de la PARDEVANT				23450	517490	EARL LUCANTIS	44160480800010	463480.000167456223	6264080.0045252067
etiage 2023	23457	65PRL653	GENSAC	B	258	Canal gere par l'ASA de la PARDEVANT				23450	517490	EARL LUCANTIS	44160480800010	464325.000166879443	6264684.0045252623
etiage 2023	23461	65PRL653	LIAC	A	33	Le Dibes	50	4 136	2,26	23461	ZR3897	EARL LUCANTIS	44160480800010	464281.000166831305	6262347.0045248855
etiage 2023	23465	65PRL653	ANSOST	ZA	10	Nappe alluviale de l'Adour hors Isochrone	135	136 457	67,22	23465	ZR1885	EARL LUCANTIS	44160480800010	466027.000165653881	6264016.0045252798
etiage 2023	23466	65PRL653	ANSOST	ZB	21	Nappe alluviale de l'Adour hors Isochrone				23465	ZR0192	EARL LUCANTIS	44160480800010	466254.000165465521	6263188.0045251093
etiage 2023	23469	65PRL653	BARBACHEN	A	97	Nappe alluviale de l'Adour hors Isochrone				23465	ZR3382	EARL LUCANTIS	44160480800010	466724.000165139209	6263359.0045251622
etiage 2023	23470	65PRL653	ANSOST	ZA	15	Nappe alluviale de l'Adour hors Isochrone				23465	ZR3897	EARL LUCANTIS	44160480800010	465736.000165877864	6264558.0045253831
etiage 2023	23473	65PRL653	LIAC	C	128	Nappe alluviale de l'Adour hors Isochrone				23465	ZR8108	EARL LUCANTIS	44160480800010	465440.000165973441	6261192.0045246577
etiage 2023	23474	65PRL653	LAFTOLE	A	216	Nappe alluviale de l'Adour Isochrone 90	50	3 045	1,5	23474	ZR1885	EARL LUCANTIS	44160480800010	462836.000167917693	6264266.0045252244
etiage 2023	23475	65PRL653	SENAC			La Carrere/Ricolat	150	97 000	48,5	23475	Echelle	ASA DU TUCO	29650198400011	471951.050391453668	6255450.8720478847
etiage 2023	23476	65PRL653	SENAC			La Plaine	50	30 000	15	23476	Echelle	ASA DU TUCO	29650198400011	472731.832157714642	6256129.1427979887
etiage 2023	23477	65PRL653	SENAC			la tauziere/La Ribere	50	30 000	15	23477	Echelle	ASA DU TUCO	29650198400011	473053.360880701628	6255367.4482594717
etiage 2023	23493	65PRL653	LABATUT-RIVIERE	D	48	Systeme Alaric	45	5 124	2,8	23493	FWAO12330	EARL MARIEGE	49806226400011	461023.031194213611	6274899.2851572121
etiage 2023	23494	65PRL653	CAUSSADE-RIVIERE	ZH	48	Le Vieil-Adour	50	18 721	10,23	23494	FWAO12330	EARL MARIEGE	49806226400011	459618.4507234573	6273178.0238371204
etiage 2023	23495	65PRL653	LABATUT-RIVIERE	ZE	80	Nappe alluviale de l'Adour hors Isochrone	90	72 349	35,64	23495	FWAO12324	EARL MARIEGE	49806226400011	460725.000169744599	6274043.0045216164
etiage 2023	23496	65PRL653	CAUSSADE-RIVIERE	ZE	29	Nappe alluviale de l'Adour hors Isochrone				23495	FWAO12330	EARL MARIEGE	49806226400011	457655.000171903055	6273598.0045269688
etiage 2023	23497	65PRL653	LABATUT-RIVIERE	ZE	70	Nappe alluviale de l'Adour hors Isochrone				23495	FWAO12324	EARL MARIEGE	49806226400011	460940.000169574865	6273528.0045270688
etiage 2023	23498	65PRL653	CAUSSADE-RIVIERE	ZE	29	Nappe alluviale de l'Adour hors Isochrone				23495	ZR0332	EARL MARIEGE	49806226400011	457526.000172003463	6273856.0045270193
etiage 2023	23499	65PRL653	LABATUT-RIVIERE	ZE	79	Nappe alluviale de l'Adour hors Isochrone				23495	FWAO12324	EARL MARIEGE	49806226400011	461056.000169493025	6273538.0045270744
etiage 2023	23500	65PRL653	CAUSSADE-RIVIERE	ZE	29	Nappe alluviale de l'Adour hors Isochrone				23495	FWAO12330	EARL MARIEGE	49806226400011	457523.000172005617	6273856.0045270222
etiage 2023	23501	65PRL653	LABATUT-RIVIERE	ZC	38	Nappe alluviale de l'Adour Isochrone 90	50	12 180	6	23501	ZR0332	EARL MARIEGE	49806226400011	459884.000170375919	6275088.0045273455
etiage 2023	23502	65PRL653	LABATUT-RIVIERE	ZE	86	Nappe alluviale de l'Adour hors Isochrone				23495	FWAO12324	EARL MARIEGE	49806226400011	460600.000169829756	6273941.0045271411
hors etiage 2023-2024	23503	65PRL653	ARTAGNAN	B	63	Canal gere par l'ASA de DIBES	60	5 795		23503	32525	EARL MENDI	42283386300018	464421.287522700615	6260069.5213285888
etiage 2023	23503	65PRL653	ARTAGNAN	B	63	Canal gere par l'ASA de DIBES	60	2 946	1,61	23503	32525	EARL MENDI	42283386300018	464421.287522700615	6260069.5213285888
hors etiage 2023-2024	23505	65PRL653	ARTAGNAN	ZA	4	Nappe alluviale de l'Adour hors Isochrone	180	128 960		23505	32526	EARL MENDI	42283386300018	462796.000167825026	6260736.0045244644
etiage 2023	23505	65PRL653	ARTAGNAN												

Période	N° point OUGC IRRIGADOUR	Nom du point de prélèvement - Administratif	Commune du point de prélèvement	Section cadastrale	Numéro cadastral	Nom de ressource	Débit demandé (m3/h)	Volume (m3)	Superficie irriguée (ha)	N° du point parent	N° du dispositif de comptage	Raison sociale	SIRET	X	Y
etiage 2023	23637	65PRL6534	SAINT-LEZER	ZC	3	Nappe alluviale de l'Adour hors isochrone				23634	5670	EARL POINT DU JOUR	39989023500019	460337.00016940746	6256286.0045234053
etiage 2023	23638	65PRL6534	SAINT-LEZER	ZK	6	Nappe alluviale de l'Adour Isochrone 90				23633	141104	EARL POINT DU JOUR	39989023500019	460883.000168967294	6254710.0045230721
hors etiage 2023-2024	23644	65PRL6534	MAUBOURGUET	D	146	Canal gere par l'ASA de POURCARENS		1 740		23644	20/000067	EARL ROUX	79231782800012	461526.00016886933	6265020.0045253399
etiage 2023	23644	65PRL6534	MAUBOURGUET	D	146	Canal gere par l'ASA de POURCARENS	55	12 737	6,96	23644	20/000067	EARL ROUX	79231782800012	461526.00016886933	6265020.0045253399
hors etiage 2023-2024	23656	65PRL6534	CAIXON	A	313	Le Lys	50	570		23656	ZR2255	EARL ROUX	79231782800012	458583.997848480591	6261396.0202399073
etiage 2023	23656	65PRL6534	CAIXON	A	313	Le Lys	50	3 477	1,9	23656	ZR2255	EARL ROUX	79231782800012	458583.997848480591	6261396.0202399073
hors etiage 2023-2024	23657	65PRL6534	CAIXON	B	116	Nappe alluviale de l'Adour Isochrone 90		15 280		23657	ZR2182	EARL ROUX	79231782800012	459465.000170231622	6262293.0045246833
etiage 2023	23657	65PRL6534	CAIXON	B	116	Nappe alluviale de l'Adour Isochrone 90	215	124 074	61,12	23657	ZR2182	EARL ROUX	79231782800012	459465.000170231622	6262293.0045246833
hors etiage 2023-2024	23659	65PRL6534	NOUILHAN	A	149	Nappe alluviale de l'Adour Isochrone 90				23657	ZR2255	EARL ROUX	79231782800012	460708.000169400941	6263666.0045250233
etiage 2023	23659	65PRL6534	NOUILHAN	A	149	Nappe alluviale de l'Adour Isochrone 90				23657	ZR2255	EARL ROUX	79231782800012	460708.000169400941	6263666.0045250233
hors etiage 2023-2024	23660	65PRL6534	NOUILHAN	C	133	Nappe alluviale de l'Adour Isochrone 90				23657	ZR2255	EARL ROUX	79231782800012	460010.000169827952	6261752.0045245921
etiage 2023	23660	65PRL6534	NOUILHAN	C	133	Nappe alluviale de l'Adour Isochrone 90				23657	ZR2255	EARL ROUX	79231782800012	460010.000169827952	6261752.0045245921
hors etiage 2023-2024	23661	65PRL6534	NOUILHAN	C	179	Nappe alluviale de l'Adour Isochrone 90				23657	ZR2255	EARL ROUX	79231782800012	460447.000169534935	6262204.0045247021
etiage 2023	23661	65PRL6534	NOUILHAN	C	179	Nappe alluviale de l'Adour Isochrone 90				23657	ZR2255	EARL ROUX	79231782800012	460447.000169534935	6262204.0045247021
hors etiage 2023-2024	23662	65PRL6534	NOUILHAN	C	356	Nappe alluviale de l'Adour Isochrone 90				23657	ZR2255	EARL ROUX	79231782800012	459842.000169962295	6262203.0045246822
etiage 2023	23662	65PRL6534	NOUILHAN	C	356	Nappe alluviale de l'Adour Isochrone 90				23657	ZR2257	EARL ROUX	79231782800012	459842.000169962295	6262203.0045246822
hors etiage 2023-2024	23663	65PRL6534	NOUILHAN	D	2	Nappe alluviale de l'Adour Isochrone 90				23657	ZR2255	EARL ROUX	79231782800012	459141.000170502928	6263512.0045249372
etiage 2023	23663	65PRL6534	NOUILHAN	D	2	Nappe alluviale de l'Adour Isochrone 90				23657	ZR2255	EARL ROUX	79231782800012	459141.000170502928	6263512.0045249372
hors etiage 2023-2024	23664	65PRL6534	NOUILHAN	D	37	Nappe alluviale de l'Adour 100m	50	615		23664	20/000067	EARL ROUX	79231782800012	459735.00017008849	6263666.0045249899
etiage 2023	23664	65PRL6534	NOUILHAN	D	37	Nappe alluviale de l'Adour 100m	50	4 162	2,05	23664	20/000067	EARL ROUX	79231782800012	459735.00017008849	6263666.0045249899
hors etiage 2023-2024	23666	65PRL6534	VIC-EN-BIGORRE	AB	31	Nappe alluviale de l'Adour Isochrone 90				23657	20/000067	EARL ROUX	79231782800012	461299.000168951112	6262728.0045248431
etiage 2023	23666	65PRL6534	VIC-EN-BIGORRE	AB	31	Nappe alluviale de l'Adour Isochrone 90				23657	20/000067	EARL ROUX	79231782800012	461299.000168951112	6262728.0045248431
hors etiage 2023-2024	23667	65PRL6534	VIC-EN-BIGORRE	BX	60	Nappe alluviale de l'Adour Isochrone 90				23657	ZR2255	EARL ROUX	79231782800012	460558.000169445877	6261899.0045246373
etiage 2023	23667	65PRL6534	VIC-EN-BIGORRE	BX	60	Nappe alluviale de l'Adour Isochrone 90				23657	ZR2255	EARL ROUX	79231782800012	460558.000169445877	6261899.0045246373
hors etiage 2023-2024	23668	65PRL6534	CAIXON	B	130	Nappe alluviale de l'Adour hors isochrone		1 750		23668	20/000067	EARL ROUX	79231782800012	459415.000170259911	6262089.0045246411
etiage 2023	23668	65PRL6534	CAIXON	B	130	Nappe alluviale de l'Adour hors isochrone	55	14 210	7	23668	20/000067	EARL ROUX	79231782800012	459415.000170259911	6262089.0045246411
hors etiage 2023-2024	23682	65PRL6534	BAZILLAC	E	290	Canal gere par l'ASA de BAZILLAC FLORENCE	45	1 391	0,76	23682	ZR3281	EARL SOULES	44089482200012	464435.000166511687	6256163.0045235199
etiage 2023	23682	65PRL6534	BAZILLAC	E	290	Canal gere par l'ASA de BAZILLAC FLORENCE	45	1 391	0,76	23682	ZR3281	EARL SOULES	44089482200012	464435.000166511687	6256163.0045235199
hors etiage 2023-2024	23690	65PRL6534	CAMALES	A	20	Nappe alluviale de l'Adour 100m	45	17 336	8,54	23690	ZR3281	EARL SOULES	44089482200012	464297.511000136662	6256779.8337135674
etiage 2023	23691	65PRL6534	BAZILLAC	A	186	Nappe alluviale de l'Adour hors isochrone	450	133 635	65,83	23691	ZR1933	EARL SOULES	44089482200012	466426.000165106845	6256168.0045235872
hors etiage 2023-2024	23692	65PRL6534	BAZILLAC	A	16	Nappe alluviale de l'Adour hors isochrone				23691	ZR4598	EARL SOULES	44089482200012	466211.000165214238	6254859.0045232921
etiage 2023	23693	65PRL6534	BAZILLAC	E	41	Nappe alluviale de l'Adour hors isochrone				23691	ZR4598	EARL SOULES	44089482200012	464929.000166169077	6256340.0045235734
hors etiage 2023-2024	23695	65PRL6534	BAZILLAC	A	78	Nappe alluviale de l'Adour hors isochrone				23691	ZR3460	EARL SOULES	44089482200012	466827.000164793106	6255255.0045233999
etiage 2023	23696	65PRL6534	BAZILLAC	A	6	Nappe alluviale de l'Adour hors isochrone				23691	ZR4598	EARL SOULES	44089482200012	466024.000165343867	6254790.0045232711
hors etiage 2023-2024	23697	65PRL6534	BAZILLAC	B	31	Nappe alluviale de l'Adour hors isochrone				23691	ZR4598	EARL SOULES	44089482200012	466489.000165011617	6254668.0045232588
etiage 2023	23698	65PRL6534	CAMALES	C	59	Nappe alluviale de l'Adour hors isochrone				23691	ZR3497	EARL SOULES	44089482200012	462090.000168131257	6254668.0045232133
hors etiage 2023-2024	23699	65PRL6534	CAMALES	D	101	Nappe alluviale de l'Adour hors isochrone				23691	ZR3281	EARL SOULES	44089482200012	462209.000168048486	6255184.0045232625
etiage 2023	23700	65PRL6534	VIC-EN-BIGORRE	ZB	12	Nappe alluviale de l'Adour hors isochrone				23691	ZR3292	EARL SOULES	44089482200012	463234.000167365652	6256357.0045235222
hors etiage 2023-2024	23701	65PRL6534	CAMALES	ZB	30	Nappe alluviale de l'Adour hors isochrone				23691	ZR3292	EARL SOULES	44089482200012	463402.000167215941	6255447.0045232342
etiage 2023	23702	65PRL6534	VIC-EN-BIGORRE	ZN	45	Nappe alluviale de l'Adour hors isochrone				23691	ZR3281	EARL SOULES	44089482200012	462107.000168154016	6256159.0045234377
hors etiage 2023-2024	23703	65PRL6534	VIC-EN-BIGORRE	ZD	22	Canal gere par l'ASA du MAUHOURAT	45	11 767	6,43	23703	ZR2502x	EARL SOULES	44089482200012	463477.00016720104	6256552.0045235766
etiage 2023	23704	65PRL6534	VIC-EN-BIGORRE	ZD	5	Nappe alluviale de l'Adour hors isochrone				23691	ZR0407	EARL SOULES	44089482200012	462385.000167983118	6256887.0045236101
hors etiage 2023-2024	23705	65PRL6534	AURIEBAT	AB	9	L'Estee	50	40 919	22,36	23705	Z326	EARL THEYE	38139330500010	460925.44377101638	6271940.0595225788
etiage 2023	23706	65PRL6534	HAGEDET			Berdoulet	105	90 000	44,99	23706	WA00003100	ASL DU BERDOULET	65000000000002	453972.000174524961	6274005.0045269252
hors etiage 2023-2024	23707	65PRL6534	HAGEDET			Berdoulet				23706	WA9713017	ASL DU BERDOULET	65000000000002	453976.000174522051	6274001.0045269233
etiage 2023	23708	65PRL6534	HAGEDET			Berdoulet				23706	WA9683291	ASL DU BERDOULET	65000000000002	453967.000174528686	6274009.0045269262
hors etiage 2023-2024	23714	65PRL6534	TARASTEIX			Bourdou et la Ribere	45	9 000	9,5	23714	ZR3194	ESQUERRE MURIEL	81466704400014	454838.834489526533	6250519.6155225099
etiage 2023	23717	65PRL6534	LASCIZERES			La Ceube	40	45 000	22,5	23717	E7000901	ETEBEN ERIC	39980171100017	453771.460395647679	6271282.1525479388
hors etiage 2023-2024	23726	65PRL6534	MAUBOURGUET	C	456	Canal gere par l'ASA de la PARDEVANT	50	3 569	1,95	23726	ZR6889	ETCHETO ERIC	48796451200015	462855.000168024123	6267787.0045259622
etiage 2023	23727	65PRL6534	MAUBOURGUET	C	463	ADOUR CANAUX ET SES AFFLUENTS	50	1 482	0,81	23727	ZR5665	ETCHETO ERIC	48796451200015	462824.631657750695	6267774.2974904004
hors etiage 2023-2024	23728	65PRL6534	SAUVETERRE	ZA	13	Systeme Alaric	50	2 141	1,17	23728	ZR5665	ETCHETO ERIC	48796451200015	464647.003537956621	6268180.3982739399
etiage 2023	23730	65PRL6534	CASTELNAU-RIVIERE-BASSE	F	56	Le Louet	150	25 510	13,94	23730	ZR0351	EUDES DOMINIQUE	48434433800013	456308.00017310027	6280631.0045283034
hors etiage 2023-2024	23731	65PRL6534	CASTELNAU-RIVIERE-BASSE	F	10	Le Louet				23730	W6474	EUDES DOMINIQUE	48434433800013	456348.000173085136	6281014.0045283777
etiage 2023	23758	65PRL6534	MAUBOURGUET	D	418	Nappe alluviale de l'Adour 100m	60	8 180		23758	102283	ASSOCIATION VILLAGE AD	39959304500020	461544.000168861472	6256161.0045253688
hors etiage 2023-2024	23758	65PRL6534	MAUBOURGUET	D	418	Nappe alluviale de l'Adour 100m	60	24 360	12	23758	102283	ASSOCIATION VILLAGE AD	39959304500020	461544.000168861472	6256161.0045253688
etiage 2023	23761	65PRL6534	SOUES	AI	134	Canal gere par l'ASA de l'AGADOU	6	6 259	3,42	23761	RZ2512	FATTA DANIEL	39751760800014	463972.000166204292	6256161.0045253688
hors etiage 2023-2024	23762	65PRL6534	SOUES	AI	140	Canal gere par l'ASA de l'AGADOU				23761	RZ2512	FATTA DANIEL	39751760800014	463867.000166278888	6237764.0045192044

Période	N° point OUGC IRRIGADOUR	Nom du point de prélèvement - Administratif	Commune du point de prélèvement	Section cadastrale	Numéro cadastral	Nom de ressource	Débit demandé (m3/h)	Volume (m3)	Superficie irriguée (ha)	N° du point parent	N° du dispositif de comptage	Raison sociale	SIRET	X	Y
hors etiage 2023-2024	23989	65PRL6544	BAZILLAC	C	116	Nappe alluviale de l'Adour hors isochrone	45	50 000		23989	ZR2885	EARL DE LOGUITAILLE	48088413900019	464729.000166237238	6254204.0045230911
etiage 2023	23989	65PRL6544	BAZILLAC	C	116	Nappe alluviale de l'Adour hors isochrone	90	66 889	32,95	23989	ZR2885	EARL DE LOGUITAILLE	48088413900019	464729.000166237238	6254204.0045230911
hors etiage 2023-2024	23990	65PRL6544	BAZILLAC	E	73	Nappe alluviale de l'Adour hors isochrone				23989	ZR2885	EARL DE LOGUITAILLE	48088413900019	464853.000166203943	6255789.0045234521
etiage 2023	23990	65PRL6544	BAZILLAC	E	73	Nappe alluviale de l'Adour hors isochrone				23989	ZR2885	EARL DE LOGUITAILLE	48088413900019	464853.000166203943	6255789.0045234521
hors etiage 2023-2024	23991	65PRL6544	AURENSAN	A	296	Nappe alluviale de l'Adour Isochrone 90				23995	ZR2885	EARL DE LOGUITAILLE	48088413900019	463101.000167254533	6250411.0045221755
etiage 2023	23991	65PRL6544	AURENSAN	A	296	Nappe alluviale de l'Adour Isochrone 90				23995	ZR2885	EARL DE LOGUITAILLE	48088413900019	463101.000167254533	6250411.0045221755
hors etiage 2023-2024	23992	65PRL6544	UGNOUAS	B	39	Nappe alluviale de l'Adour hors isochrone				23989	ZR2885	EARL DE LOGUITAILLE	48088413900019	465047.000165987178	6253451.0045229324
etiage 2023	23992	65PRL6544	UGNOUAS	B	39	Nappe alluviale de l'Adour hors isochrone				23989	ZR2885	EARL DE LOGUITAILLE	48088413900019	465047.000165987178	6253451.0045229324
hors etiage 2023-2024	23993	65PRL6544	ANDREST	ZA	35	Nappe alluviale de l'Adour hors isochrone				23989	ZR2885	EARL DE LOGUITAILLE	48088413900019	462588.000167690276	6252554.0045226477
etiage 2023	23993	65PRL6544	ANDREST	ZA	35	Nappe alluviale de l'Adour hors isochrone				23989	ZR2885	EARL DE LOGUITAILLE	48088413900019	462588.000167690276	6252554.0045226477
hors etiage 2023-2024	23994	65PRL6544	ANDREST	B	456	Nappe alluviale de l'Adour hors isochrone				23989	ZR2885	EARL DE LOGUITAILLE	48088413900019	461477.000168392493	6250226.0045220755
etiage 2023	23994	65PRL6544	ANDREST	B	456	Nappe alluviale de l'Adour hors isochrone				23989	ZR2885	EARL DE LOGUITAILLE	48088413900019	461477.000168392493	6250226.0045220755
hors etiage 2023-2024	23995	65PRL6544	ANDREST	ZA	73	Nappe alluviale de l'Adour Isochrone 90	45	18 000		23995	ZR2888	EARL DE LOGUITAILLE	48088413900019	462385.000167794351	6251429.0045223822
etiage 2023	23995	65PRL6544	ANDREST	ZA	73	Nappe alluviale de l'Adour Isochrone 90	40	27 892	13,74	23995	ZR2888	EARL DE LOGUITAILLE	48088413900019	462385.000167794351	6251429.0045223822
hors etiage 2023-2024	23996	65PRL6544	ANDREST	ZA	98	Nappe alluviale de l'Adour Isochrone 90				23995	ZR2888	EARL DE LOGUITAILLE	48088413900019	462368.000167800346	6251255.0045223422
etiage 2023	23996	65PRL6544	ANDREST	ZA	98	Nappe alluviale de l'Adour Isochrone 90				23995	ZR2888	EARL DE LOGUITAILLE	48088413900019	462368.000167800346	6251255.0045223422
hors etiage 2023-2024	23997	65PRL6544	UGNOUAS	B	20	Nappe alluviale de l'Adour hors isochrone				23989	ZR2885	EARL DE LOGUITAILLE	48088413900019	465305.000165803707	6253407.0045229324
etiage 2023	23997	65PRL6544	UGNOUAS	B	20	Nappe alluviale de l'Adour hors isochrone				23989	ZR2885	EARL DE LOGUITAILLE	48088413900019	465305.000165803707	6253407.0045229324
hors etiage 2023-2024	24000	65PRL6544	LARREULE	D	201	Nappe alluviale de l'Adour hors isochrone				24001	10AE1100710	AUGUSTIN JEAN CLAUDE	42035670100011	458563.00017091434	6253407.0045229324
etiage 2023	24001	65PRL6544	LARREULE	D	296	Nappe alluviale de l'Adour hors isochrone	50	77 587	38,22	24001	10AE1100710	AUGUSTIN JEAN CLAUDE	42035670100011	458563.00017091434	6253407.0045229324
hors etiage 2023-2024	24002	65PRL6544	LARREULE	D	296	Nappe alluviale de l'Adour hors isochrone				24001	10AE1100710	AUGUSTIN JEAN CLAUDE	42035670100011	458563.00017091434	6253407.0045229324
etiage 2023	24002	65PRL6544	LARREULE	D	296	Nappe alluviale de l'Adour hors isochrone				24001	10AE1100710	AUGUSTIN JEAN CLAUDE	42035670100011	458563.00017091434	6253407.0045229324
hors etiage 2023-2024	24008	65PRL6544	AUREILHAN	AE	36	Systeme Alaric	55	6 625	3,62	24008	21AE002814	GAE DE PIQUETALEN	38231768300011	464514.00016597443	6242177.0045202955
etiage 2023	24010	65PRL6544	AUREILHAN	AB	173	Nappe alluviale de l'Adour hors isochrone	35	1 000		24010	WA0043035	GAE DE PIQUETALEN	38231768300011	464227.000166262034	6244649.0045208722
hors etiage 2023-2024	24011	65PRL6544	AUREILHAN	AB	173	Nappe alluviale de l'Adour hors isochrone	140	52 232	25,73	24010	WA0043035	GAE DE PIQUETALEN	38231768300011	464227.000166262034	6244649.0045208722
etiage 2023	24012	65PRL6544	AUREILHAN	AB	371	Nappe alluviale de l'Adour hors isochrone				24010	WZP070854	GAE DE PIQUETALEN	38231768300011	463702.000166624726	6244454.0045208083
hors etiage 2023-2024	24013	65PRL6544	AUREILHAN	AB	371	Nappe alluviale de l'Adour hors isochrone				24010	WZP070854	GAE DE PIQUETALEN	38231768300011	463702.000166624726	6244454.0045208083
etiage 2023	24013	65PRL6544	AUREILHAN	AK	150	Nappe alluviale de l'Adour hors isochrone				24010	WZ006859	GAE DE PIQUETALEN	38231768300011	463939.000166364247	6241756.0045201733
hors etiage 2023-2024	24013	65PRL6544	AUREILHAN	AK	150	Nappe alluviale de l'Adour hors isochrone				24010	WZ006859	GAE DE PIQUETALEN	38231768300011	463939.000166364247	6241756.0045201733
etiage 2023	24014	65PRL6544	FRECHÉDE			Les Gros	25	20 000	10	24014	2002105	SCEA DES CARRIERES	42049334800015	477997.720218636678	6254731.1617775471
hors etiage 2023-2024	24015	65PRL6544	MADIRAN			Menget/Estaudias	64	60 000	30	24015	WZI 024941	EARL DU GRAND COMTE	42216241200015	450780.000176941685	6278427.0045276871
etiage 2023	24016	65PRL6544	MADIRAN			Menget/Estaudias				24015	09AE1502439	EARL DU GRAND COMTE	42216241200015	450790.000176934176	6278417.0045276831
hors etiage 2023-2024	24018	65PRL6544	VIC-EN-BIGORRE	BW	67	Canal du Moulin	40	2 837	1,55	24018	20001213	GAE DU LYS	37982585400019	461224.00016885926	6258527.0045239333
etiage 2023	24019	65PRL6544	VIC-EN-BIGORRE	ZK	20	Nappe alluviale de l'Adour hors isochrone	40	12 525	6,17	24019	20001213	GAE DU LYS	37982585400019	463655.000167140737	6258461.0045239999
hors etiage 2023-2024	24020	65PRL6544	MAUBOURGUET	C	46	Canal gere par l'ASA de l'ARDEVANT	65	18 593	10,16	24020	ZR3868	GAE DU MARMAJOU	35164146900017	461588.748697902542	6266419.2867043287
etiage 2023	24029	65PRL6544	VIC-EN-BIGORRE	AD	101	Canal gere par l'ASA de POURCARENS	60	4 831	2,64	24029	WA0033352	GAE DU MARMAJOU	35164146900017	462933.723799133557	6262593.2226578588
hors etiage 2023-2024	24030	65PRL6544	ARTAGNAN	C	318	Nappe alluviale de l'Adour hors isochrone	170	90 903	44,78	24030	WA0023245	GAE DU MARMAJOU	35164146900017	463320.000167425373	6259865.0045242962
etiage 2023	24031	65PRL6544	ARTAGNAN	C	223	Nappe alluviale de l'Adour hors isochrone				24030	WA0023196	GAE DU MARMAJOU	35164146900017	463645.000167199061	6259959.0045243277
hors etiage 2023-2024	24044	65PRL6544	VIC-EN-BIGORRE	AC	79	Nappe alluviale de l'Adour Isochrone 90	60	66 077	32,55	24044	ZR5902	GAE DU MARMAJOU	35164146900017	462847.000167879392	6263373.0045250344
etiage 2023	24046	65PRL6544	MAUBOURGUET	D	232	Nappe alluviale de l'Adour Isochrone 90				24044	WA0033352	GAE DU MARMAJOU	35164146900017	460299.000169769453	6265968.0045254977
hors etiage 2023-2024	24047	65PRL6544	VIC-EN-BIGORRE	AC	78	Nappe alluviale de l'Adour Isochrone 90				24044	ZR5902	GAE DU MARMAJOU	35164146900017	462797.000167915074	6263381.0045250354
etiage 2023	24048	65PRL6544	VIC-EN-BIGORRE	AC	84	Nappe alluviale de l'Adour Isochrone 90				24044	WA0033352	GAE DU MARMAJOU	35164146900017	462702.000167984981	6263464.0045250488
hors etiage 2023-2024	24049	65PRL6544	SOMBRUN	ZC	43	Nappe alluviale de l'Adour hors isochrone				24030	WZP072148	GAE DU MARMAJOU	35164146900017	458339.000171279244	6269554.0045261709
etiage 2023	24050	65PRL6544	SOMBRUN	B	137	Nappe alluviale de l'Adour hors isochrone				24030	WZP072148	GAE DU MARMAJOU	35164146900017	458339.000171279244	6269554.0045261709
hors etiage 2023-2024	24059	65PRL6544	ORLEIX	B	532	Systeme Alaric	130	64 691	35,35	24059	WTRN21/200527	GAE FERME DU CASTERI	32018166200026	464979.000165765989	6254979.000165765989
etiage 2023	24060	65PRL6544	ORLEIX	C	33	Systeme Alaric				24059	WLI79829	GAE FERME DU CASTERI	32018166200026	465523.000165386882	6245729.0004521895
hors etiage 2023-2024	24062	65PRL6544	ORLEIX	C	20	Systeme Alaric				24059	WLI79829	GAE FERME DU CASTERI	32018166200026	465078.000165662088	6244623.0045208083
etiage 2023	24065	65PRL6544	ORLEIX	C	67	Systeme Alaric				24059	W439456	GAE FERME DU CASTERI	32018166200026	465353.000165501959	6245590.0045211363
hors etiage 2023-2024	24067	65PRL6544	ORLEIX	B	517	Systeme Alaric				24059	WTRN21/200527	GAE FERME DU CASTERI	32018166200026	465500.000165453472	6247192.0045215151
etiage 2023	24071	65PRL6544	BARBACHEN	A	301	Systeme Alaric				24071	3263	GAE GIRAL	79116687900019	467715.420639405726	6262677.6285256984
hors etiage 2023-2024	24072	65PRL6544	BARBACHEN	A	329	Nappe alluviale de l'Adour hors isochrone	120	147 398	72,61	24072	3289	GAE GIRAL	79116687900019	466917.000164987636	6262904.0045250751
etiage 2023	24073	65PRL6544	SEGALAS	A	16	Nappe alluviale de l'Adour hors isochrone				24072	1332473	GAE GIRAL	79116687900019	467077.000164798694	6260649.0045245911
hors etiage 2023-2024	24074	65PRL6544	BARBACHEN	A	286	Nappe alluviale de l'Adour hors isochrone				24072	3283	GAE GIRAL	79116687900019	467360.000164688099	6263312.0045251711
etiage 2023	24075	65PRL6544	BARBACHEN	A	354	Nappe alluviale de l'Adour hors isochrone				24072	3289	GAE GIRAL	79116687900019	466991.000164936879	6262951.0045250848
hors etiage 2023-2024	24076	65PRL6544	BARBACHEN	ZA	18	Nappe alluviale de l'Adour hors isochrone				24072	3305	GAE GIRAL	79116687900019	466489.000165282981	6262699.0045250133
etiage 2023	24077	65PRL6544	ANSOST	ZB	39	Nappe alluviale de l'Adour hors isochrone				24072	1965	GAE GIRAL	79116687900019	466165.00016551686	6262845.0045250333
hors etiage 2023-2024	24078	65PRL6544	VIC-EN-BIGORRE	AO	219	Nappe alluviale de l'Adour Isochrone 90	40	20 300	10	24078	4593	GAE GIRAL			

Période	N° point OUGC IRRIGADOUR	Nom du point de prélèvement - Administratif	Commune du point de prélèvement	Section cadastrale	Numéro cadastral	Nom de ressource	Débit demandé (m3/h)	Volume (m3)	Superficie irriguée (ha)	N° du point parent	N° du dispositif de comptage	Raison sociale	SIRET	X	Y
etiage 2023	24333	65PRL6544	MAUBOURGUET	B	55	Nappe alluviale de l'Adour Isochrone 90	35	2 984	1,47	24333	2451	IMBERTI JEAN CHRISTOPH	38352976500018	460258.332313338527	6269026.7250854000
hors etiage 2023-2024	24334	65PRL6544	ANSOST	ZA	13	Nappe alluviale de l'Adour hors isochrone	60	7 600		24334	WA131A0005	IMBERTI JEAN CHRISTOPH	38352976500018	466082.000166624311	6264292.0045253401
etiage 2023	24334	65PRL6544	ANSOST	ZA	13	Nappe alluviale de l'Adour hors isochrone	70	44 153	21,75	24334	WA131A0005	IMBERTI JEAN CHRISTOPH	38352976500018	466082.000166624311	6264292.0045253401
hors etiage 2023-2024	24335	65PRL6544	ANSOST	ZA	13	Nappe alluviale de l'Adour hors isochrone				24334	WA131A0005	IMBERTI JEAN CHRISTOPH	38352976500018	466065.000166638223	6264348.0045253491
etiage 2023	24335	65PRL6544	ANSOST	ZA	13	Nappe alluviale de l'Adour hors isochrone				24334	WA131A0005	IMBERTI JEAN CHRISTOPH	38352976500018	466065.000166638223	6264348.0045253491
hors etiage 2023-2024	24336	65PRL6544	ANSOST	ZB	32	Nappe alluviale de l'Adour hors isochrone				24334	999250	IMBERTI JEAN CHRISTOPH	38352976500018	466361.000166537495	6262741.0045250201
etiage 2023	24336	65PRL6544	ANSOST	ZB	32	Nappe alluviale de l'Adour hors isochrone				24334	999250	IMBERTI JEAN CHRISTOPH	38352976500018	466361.000166537495	6262741.0045250201
hors etiage 2023-2024	24338	65PRL6544	BARBACHEN	A	67	Nappe alluviale de l'Adour hors isochrone				24334	WA13A0006	IMBERTI JEAN CHRISTOPH	38352976500018	466678.000165162142	6263076.0045250981
etiage 2023	24338	65PRL6544	BARBACHEN	A	67	Nappe alluviale de l'Adour hors isochrone				24334	WA13A0006	IMBERTI JEAN CHRISTOPH	38352976500018	466678.000165162142	6263076.0045250981
etiage 2023	24351	65PRL6544	AUREILHAN	AD	187	Système Alaric	270	43 316	23,67	24351	WA0123749	JUNQUET JEAN BERNARD	42917291900012	465337.000165412552	6242672.0045204421
etiage 2023	24352	65PRL6544	AUREILHAN	AD	189	Système Alaric				24351	04WZ129039	JUNQUET JEAN BERNARD	42917291900012	465363.00016538694	6242462.0005203931
etiage 2023	24353	65PRL6544	AUREILHAN	AD	383	Système Alaric				24351	04WZ129039	JUNQUET JEAN BERNARD	42917291900012	464909.000165730948	6243173.0045205471
etiage 2023	24356	65PRL6544	AUREILHAN	AE	249	Système Alaric				24351	WA032A27	JUNQUET JEAN BERNARD	42917291900012	464420.000166041427	6242200.0045202981
etiage 2023	24357	65PRL6544	AUREILHAN	AE	494	Système Alaric				24351	01WZ136994	JUNQUET JEAN BERNARD	42917291900012	464817.000165754813	6241994.0045202611
etiage 2023	24358	65PRL6544	AUREILHAN	AH	30	Système Alaric				24351	04WZ129039	JUNQUET JEAN BERNARD	42917291900012	464393.000166061334	6242330.0045202051
etiage 2023	24360	65PRL6544	TARBES	CM	16	Nappe alluviale de l'Adour Isochrone 90	90	29 537	14,55	24360	04WZ129039	JUNQUET JEAN BERNARD	42917291900012	462715.000167290331	6243618.0045205771
etiage 2023	24361	65PRL6544	TARBES	CN	101	Nappe alluviale de l'Adour hors isochrone				24360	04WZ129039	JUNQUET JEAN BERNARD	42917291900012	462610.000167389517	6244341.0045207451
etiage 2023	24392	65PRL6544	AZEREIX	ZE	63	Nappe alluviale de l'Adour hors isochrone	80	34 733	17,11	24392	ZR7919	BARBE PHILIPPE	40193991300018	455186.000172382453	6237918.0045189341
etiage 2023	24393	65PRL6544	IBOS	M	217	Nappe alluviale de l'Adour hors isochrone				24392	ZR7926	BARBE PHILIPPE	40193991300018	455953.000171940657	6240615.0045196181
etiage 2023	24394	65PRL6544	IBOS	Q	46	Nappe alluviale de l'Adour hors isochrone				24392	ZR7919	BARBE PHILIPPE	40193991300018	455150.000172525011	6241092.0045197031
hors etiage 2023-2024	24411	65PRL6544	LASCIZERES			Ga du Gris/Rese Mlh	4	5 400		24411	WA103A018	JUSTON MICHEL	39949637100010	455404.047649846645	6270316.0212885011
etiage 2023	24411	65PRL6544	LASCIZERES			Ga du Gris/Rese Mlh	45	25 000	18	24411	WA103A018	JUSTON MICHEL	39949637100010	455404.047649846645	6270316.0212885011
hors etiage 2023-2024	24412	65PRL6544	CAUSSADE-RIVIERE	ZD	6	Nappe alluviale de l'Adour hors isochrone				24412	4557	JUSTON MICHEL	39949637100010	457706.367759612622	6272559.8305508701
etiage 2023	24412	65PRL6544	CAUSSADE-RIVIERE	ZD	6	Nappe alluviale de l'Adour hors isochrone	45	29 273	14,42	24412	4557	JUSTON MICHEL	39949637100010	457706.367759612622	6272559.8305508701
etiage 2023	24413	65PRL6544	MAUBOURGUET	ZH	29	Nappe alluviale de l'Adour Isochrone 90	130	54 932	27,06	24413	5770	LABADIE JEAN JACQUES	41915231900010	459753.000170180669	6266703.000452562811
etiage 2023	24414	65PRL6544	MAUBOURGUET	AN	5	Nappe alluviale de l'Adour Isochrone 90				24413	4461	LABADIE JEAN JACQUES	41915231900010	459777.000170170213	6266889.0045256721
etiage 2023	24415	65PRL6544	MAUBOURGUET	D	104	Nappe alluviale de l'Adour Isochrone 90				24413	5770	LABADIE JEAN JACQUES	41915231900010	461227.000169108156	6265820.0045254951
etiage 2023	24416	65PRL6544	MAUBOURGUET	D	229	Nappe alluviale de l'Adour Isochrone 90				24413	4461	LABADIE JEAN JACQUES	41915231900010	459970.000169998733	6265873.0045254641
etiage 2023	24418	65PRL6544	MAUBOURGUET	D	265	Nappe alluviale de l'Adour Isochrone 90				24413	4461	LABADIE JEAN JACQUES	41915231900010	460828.000169372621	6265409.0045253971
etiage 2023	24419	65PRL6544	MAUBOURGUET	D	413	Nappe alluviale de l'Adour Isochrone 90				24413	4586	LABADIE JEAN JACQUES	41915231900010	461317.000169027539	6265326.0045253941
etiage 2023	24420	65PRL6544	MAUBOURGUET	D	85	Nappe alluviale de l'Adour Isochrone 90				24413	4461	LABADIE JEAN JACQUES	41915231900010	460199.00016984879	6266223.0045255461
etiage 2023	24438	65PRL6544	SANOUS	A	235	LYS REALIMENTE ASA DE LA VALLEE DU LYS				43740	ZR4604	ASA DE LA VALLEE DU LYS	37778862500012	457357.000171552238	6257492.0045235671
etiage 2023	24456	65PRL6544	ALLIER	A	32	Le Caparnieu	50	5 362	2,93	24456	4574	LACASSAGNE PIERRE	81010979300010	465310.100821466534	6235439.8061015281
etiage 2023	24457	65PRL6544	BERNAC-DEBAT	A	105	L'Adour				24457	4574	LACASSAGNE PIERRE	81010979300010	463638.186989677604	6234404.3012503691
etiage 2023	24458	65PRL6544	AURENSAN	B	368	Canal gere par l'ASA d'AURENSAN MARSAC SARNIGUET	4	0 881	1,23	24458	CHARTRE	LACASSAGNE JEANNE	41914762400011	464212.000166644772	6250216.0045221691
etiage 2023	24459	65PRL6544	AURENSAN	C	314	Canal gere par l'ASA de l'AILLET	2	3 279	1,3	24459	CHARTRE	LACASSAGNE JEANNE	41914762400011	464898.17182221592	6250091.1668454561
etiage 2023	24460	65PRL6544	SARNIGUET	A	340	Canal gere par l'ASA d'AURENSAN MARSAC SARNIGUET				24458	CHARTRE	LACASSAGNE JEANNE	41914762400011	464047.000166592596	6250552.0045222401
etiage 2023	24461	65PRL6544	SARNIGUET	A	361	Canal gere par l'ASA d'AURENSAN MARSAC SARNIGUET				24458	CHARTRE	LACASSAGNE JEANNE	41914762400011	464150.000166527927	6250783.0045222941
etiage 2023	24483	65PRL6544	HORGUES	C	56	Canal gere par l'ASL de la Gespe	75	36 069	19,71	24483	WA1630173	LAFARGUE GUILLAUME JB	81501783500019	462468.000167196442	6235979.0045187171
etiage 2023	24484	65PRL6544	ODOS	B	1374	La Gespe				24484	WA1630173	LAFARGUE GUILLAUME JB	81501783500019	461180.000168156927	6237549.0045190591
etiage 2023	24488	65PRL6544	HORGUES	A	368	Canal gere par l'ASL de la Gespe				24483	WA1630173	LAFARGUE GUILLAUME JB	81501783500019	462101.000167474966	6236568.0045188471
etiage 2023	24489	65PRL6544	HORGUES	A	384	Canal gere par l'ASL de la Gespe				24483	WA1630173	LAFARGUE GUILLAUME JB	81501783500019	462365.000167277758	6236236.0045187731
etiage 2023	24490	65PRL6544	HORGUES	A	389	La Gespe				24484	WA1630173	LAFARGUE GUILLAUME JB	81501783500019	462097.00016747287	6236427.0045188141
etiage 2023	24491	65PRL6544	HORGUES	A	405	Canal gere par l'ASL de la Gespe				24483	WA1630173	LAFARGUE GUILLAUME JB	81501783500019	461978.000167552498	6236314.0045187821
etiage 2023	24492	65PRL6544	HORGUES	A	412	Canal gere par l'ASL de la Gespe				24483	WA1630173	LAFARGUE GUILLAUME JB	81501783500019	461652.000167789462	6236537.0045188271
etiage 2023	24494	65PRL6544	HORGUES	A	420	Canal gere par l'ASL de la Gespe				24483	WA1630173	LAFARGUE GUILLAUME JB	81501783500019	461883.000167615188	6236198.0045187501
etiage 2023	24496	65PRL6544	HORGUES	A	56	Canal gere par l'ASL de la Gespe				24483	WA1630173	LAFARGUE GUILLAUME JB	81501783500019	461722.000167758786	6237068.0045189551
etiage 2023	24500	65PRL6544	HORGUES	C	13	La Gespe				24484	WA1630173	LAFARGUE GUILLAUME JB	81501783500019	462258.000167328399	6235540.0045186001
etiage 2023	24504	65PRL6544	HORGUES	C	21	La Gespe				24484	WA1630173	LAFARGUE GUILLAUME JB	81501783500019	462290.00016730011	6235372.0045185601
etiage 2023	24505	65PRL6544	HORGUES	C	23	Canal gere par l'ASL de la Gespe				24483	WA1630173	LAFARGUE GUILLAUME JB	81501783500019	462534.000167133287	6235506.0045185991
etiage 2023	24507	65PRL6544	HORGUES	C	30	Canal gere par l'ASL de la Gespe				24483	WA1630173	LAFARGUE GUILLAUME JB	81501783500019	462576.000167112797	6235761.0045186641
etiage 2023	24513	65PRL6544	ODOS	B	624	Canal gere par l'ASL de la Gespe				24483	WA1630173	LAFARGUE GUILLAUME JB	81501783500019	461544.000167895691	6237400.0045190341
etiage 2023	24515	65PRL6544	SOUES	AN	77	L'Adour				24515	WA1630173	LAFARGUE GUILLAUME JB	81501783500019	463565.000166483573	6237633.0045191601
etiage 2023	24522	65PRL6544	LARREULE	ZA	24	Nappe alluviale de l'Adour hors isochrone	170	61 631	30,36	24522	WA023077	LAFFONTA JEAN-LUC	41759403300017	458558.000171021093	6266570.0045255611
etiage 2023	24523	65PRL6544	LARREULE	ZB	17	Nappe alluviale de l'Adour Isochrone 90	340	64 392	31,72	24523	WA023103	LAFFONTA JEAN-LUC	41759403300017	459958.000169979525	6265502.0045252951
etiage 2023	24524	65PRL6544	LARREULE	ZC	72	Nappe alluviale de l'Adour Isochrone 90				24523	WA023103	LAFFONTA JEAN-LUC	41759403300017	460110.000169872073	6265071.0045253011
etiage 2023	24525	65PRL6544	LARREULE	A	108	Nappe alluviale de l'Adour hors isochrone				24522	WA013365	LAFFONTA JEAN-LUC	41759403300017	458565.000170999614	6266098.0045254601
etiage 2023	24526	65PRL6544	LARREULE	C	461	Nappe alluviale de l'Adour Isochrone 90				24					

Période	N° point OUGC IRRIGADOUR	Nom du point de prélèvement - Administrateur	Commune du point de prélèvement	Section cadastrale	Numéro cadastral	Nom de ressource	Débit demandé (m3/h)	Volume (m3)	Superficie irriguée (ha)	N° du point parent	N° du dispositif de comptage	Raison sociale	SIRET	X	Y
etiage 2023	24707	65PRL655	MAUBOURGUET	AC	51	Nappe alluviale de l'Adour Isochrone 90	50	3 045	1,5	24707	ZR0319	LARROUY MAUMUS EDIT	42451969200018	459481.000170422136	6268122.004525918
etiage 2023	24708	65PRL655	MAUBOURGUET	D	84	Nappe alluviale de l'Adour Isochrone 90				24707	ZR0317	LARROUY MAUMUS EDIT	42451969200018	460282.000169785286	6266082.004525518
etiage 2023	24709	65PRL655	SIARROUY	D	139	L'Escourre	100	8 052	4,4	24709	ZR3487	BARTHE JEAN	460406.0001691652	6250740.004522156	
etiage 2023	24711	65PRL655	GAYAN	B	101	L'Escourre				24709	ZR3494	BARTHE JEAN	42035573700016	460613.00016899599	6250176.004522033
etiage 2023	24717	65PRL655	LAGARDE	C	157	Le Souy	2 580		1,41	24717	ZR0274	BARTHE JEAN	42035573700016	459412.278171570645	6249140.708392067
etiage 2023	24718	65PRL655	GAYAN	B	102	L'Escourre				24709	ZR3494	BARTHE JEAN	42035573700016	460614.000168998376	6250161.004522031
etiage 2023	24719	65PRL655	SIARROUY	D	137	L'Echez	1 098		0,6	24719	ZR3487	BARTHE JEAN	460149.000169342617	6250632.004522125	
etiage 2023	24720	65PRL655	GAYAN	A	12	Nappe alluviale de l'Adour hors Isochrone	50	38 408	18,92	24720	ZR3487	BARTHE JEAN	42035573700016	460915.000168774161	6249811.004521964
etiage 2023	24721	65PRL655	GAYAN	B	266	Nappe alluviale de l'Adour hors Isochrone				24720	ZR0274	BARTHE JEAN	42035573700016	460636.000168935105	6248796.004521716
etiage 2023	24722	65PRL655	GAYAN	B	290	Nappe alluviale de l'Adour hors Isochrone				24720	ZR0274	BARTHE JEAN	42035573700016	460340.000169153791	6249086.004521775
etiage 2023	24723	65PRL655	GAYAN	B	39	Nappe alluviale de l'Adour hors Isochrone				24720	ZR0274	BARTHE JEAN	42035573700016	460406.000169127423	6249657.004521909
etiage 2023	24724	65PRL655	ORLEIX	A	49	Nappe alluviale de l'Adour hors Isochrone				24720	ZR0274	BARTHE JEAN	42035573700016	464932.000165866513	6247574.004521582
etiage 2023	24725	65PRL655	OURSBELLE	D	184	Nappe alluviale de l'Adour Isochrone 90		8 465	4,17	24725	ZR0274	BARTHE JEAN	42035573700016	460380.417052934587	6248494.797161299
etiage 2023	24726	65PRL655	PUJO	C	76	Nappe alluviale de l'Adour hors Isochrone				24720	ZR0274	BARTHE JEAN	42035573700016	461549.000168422877	6252559.004522608
etiage 2023	24727	65PRL655	PUJO	ZC	13	Nappe alluviale de l'Adour hors Isochrone				24720	ZR0274	BARTHE JEAN	42035573700016	462233.000167952443	6252898.004522711
etiage 2023	24750	65PRL655	RABASTENS-DE-BIGORRE	ZA	2	Systeme Alaric	45	29 445	16,09	24750	R1206796	LARY ALAIN	41785015300012	469024.000163400022	6259945.004524505
etiage 2023	24751	65PRL655	RABASTENS-DE-BIGORRE	D	102	Systeme Alaric				24750	A072A047	LARY ALAIN	41785015300012	468971.000163452234	6260388.004524598
etiage 2023	24752	65PRL655	RABASTENS-DE-BIGORRE	ZA	3	L'Esteouy	45	18 849	10,3	24752	R1206796	LARY ALAIN	41785015300012	469255.000163241057	6260072.004524541
etiage 2023	24753	65PRL655	LABATUT-RIVIERE	ZD	48	Systeme Alaric	45	12 096	6,61	24753	PN16NRR1615163	LASBATS REGIS	44338912800019	461040.000169545645	6274750.004527316
etiage 2023	24754	65PRL655	LABATUT-RIVIERE	ZA	20	Nappe alluviale de l'Adour hors Isochrone	45	9 906	4,88	24754	ZR0363	LASBATS REGIS	44338912800019	457935.000171733438	6274422.004527145
etiage 2023	24755	65PRL655	LABATUT-RIVIERE	ZC	24	Nappe alluviale de l'Adour Isochrone 90	45			24755	ZR0363	LASBATS REGIS	44338912800019	460060.000170273008	6275725.004527476
etiage 2023	24758	65PRL655	SEGALAS	A	193	Nappe alluviale de l'Adour hors Isochrone	72		11,73	24758	ZR0258	LASSABE SERGE	41915066900010	466100.000165520119	6261574.004524761
etiage 2023	24759	65PRL655	SEGALAS	A	323	Nappe alluviale de l'Adour hors Isochrone				24758	ZR254	LASSABE SERGE	41915066900010	466393.000165308826	6261448.004524742
etiage 2023	24768	65PRL655	HERES	C	144	Canal gere par l'ASA de MAUBOURGUET CASTELNAU RIV	90	26 279	14,36	24768	WA102A137	LATAPIE BERNARD	42035604000014	456463.000172863307	6276949.004527594
etiage 2023	24770	65PRL655	HERES	A	16	Canal gere par l'ASA de MAUBOURGUET CASTELNAU RIVIERE-BASSE				24768	ZR0801	LATAPIE BERNARD	42035604000014	456885.000172589673	6277682.004527754
etiage 2023	24772	65PRL655	HERES	A	27	L'Azva	50	1 867	1,02	24772	ZR0801	LATAPIE BERNARD	42035604000014	456803.000172634085	6277287.004527674
etiage 2023	24775	65PRL655	HERES	A	387	L'Adour	100	25 309	13,83	24775	ZR0801	LATAPIE BERNARD	42035604000014	457626.000172065455	6277708.004527783
etiage 2023	24776	65PRL655	HERES	A	71	L'Adour				24775	ZR0855	LATAPIE BERNARD	42035604000014	457579.000172101543	6277789.004527797
etiage 2023	24777	65PRL655	HERES	A	73	L'Adour				24775	515719	LATAPIE BERNARD	42035604000014	457564.000172119355	6278000.004527837
etiage 2023	24779	65PRL655	HERES	B	48	Canal gere par l'ASA de MAUBOURGUET CASTELNAU RIVIERE-BASSE				24768	ZR0855	LATAPIE BERNARD	42035604000014	457016.000172461849	6276670.004527559
etiage 2023	24780	65PRL655	HERES	B	80	L'Azva	50	5 087	2,78	24780	ZR0855	LATAPIE BERNARD	42035604000014	457376.000172205292	6276547.004527566
etiage 2023	24781	65PRL655	HERES	C	121	Canal gere par l'ASA de MAUBOURGUET CASTELNAU RIVIERE-BASSE				24768	ZR0801	LATAPIE BERNARD	42035604000014	456470.00017287815	6277251.004527708
etiage 2023	24784	65PRL655	HERES	B	8	Canal gere par l'ASA de MAUBOURGUET CASTELNAU RIVIERE-BASSE				24768	ZR0801	LATAPIE BERNARD	42035604000014	456918.00017253682	6276828.004527589
etiage 2023	24785	65PRL655	HERES	C	120	Le Louet		4 721	2,58	24785	ZR0801	LATAPIE BERNARD	42035604000014	456676.000172732398	6277256.004527715
etiage 2023	24786	65PRL655	HERES	A	95	Nappe alluviale de l'Adour Isochrone 90	50	22 330	11	24786	ZR0824	LATAPIE BERNARD	42035604000014	456886.167794606648	6277890.2125196599
etiage 2023	24787	65PRL655	CASTELNAU-RIVIERE-BASSE	G	288	Nappe alluviale de l'Adour hors Isochrone	50	25 233	12,43	24787	ZR0686	LATAPIE BERNARD	42035604000014	457042.173319269728	6278724.155250512
etiage 2023	24788	65PRL655	HERES	A	52	Nappe alluviale de l'Adour Isochrone 90				24786	ZR0855	LATAPIE BERNARD	42035604000014	457200.000172362488	6275568.004527741
etiage 2023	24789	65PRL655	VIC-EN-BIGORRE	BL	37	L'Echez	60	36 600	20	24789	WA182A0024	LEGTA JEAN MONNET	19650139900048	460666.000169278355	6259262.004524071
etiage 2023	24791	65PRL655	VIC-EN-BIGORRE	BM	126	Nappe alluviale de l'Adour hors Isochrone	60	50 141	24,7	24791	WTRN20/0000295	LEGTA JEAN MONNET	19650139900048	459615.00016998942	6258371.004523840
etiage 2023	24844	65PRL655	SARNIGUET	ZA	12	Nappe alluviale de l'Adour Isochrone 90	50	7 308	3,6	24844	L33879	BAYAC SUZANNE	41913435800011	462678.000167572696	6250990.004522938
etiage 2023	24846	65PRL655	VIC-EN-BIGORRE	AR	23	Canal gere par l'ASA du MAUHOURAT		2 800	1,53	24846	ZR2465	LHERETE MARIE-ANGE	44075261600019	463200.000167436665	6257723.004523821
etiage 2023	24851	65PRL655	VIC-EN-BIGORRE	AZ	11	Canal du Moulin	85	58 725	32,09	24851	ZR0695	LHERETE MARIE-ANGE	44075261600019	460974.000168977422	6256848.004523552
etiage 2023	24854	65PRL655	VIC-EN-BIGORRE	AZ	41	Canal du Moulin				24851	ZR0685	LHERETE MARIE-ANGE	44075261600019	461030.000168921426	6256376.004523448
etiage 2023	24857	65PRL655	VIC-EN-BIGORRE	BM	112	Canal gere par l'ASA de l'UZERTE	45	11 694	6,39	24857	ZR0776	LHERETE MARIE-ANGE	44075261600019	459636.000169959191	6257921.004523742
etiage 2023	24858	65PRL655	VIC-EN-BIGORRE	BM	14	Canal gere par l'ASA de l'UZERTE				24857	ZR0776	LHERETE MARIE-ANGE	44075261600019	459574.000170031679	6258754.004523922
etiage 2023	24861	65PRL655	VIC-EN-BIGORRE	AZ	174	Nappe alluviale de l'Adour hors Isochrone				24866	ZR0685	LHERETE MARIE-ANGE	44075261600019	461308.000168716069	6256106.004523400
etiage 2023	24862	65PRL655	VIC-EN-BIGORRE	BM	430	Nappe alluviale de l'Adour hors Isochrone				24866	ZR0776	LHERETE MARIE-ANGE	44075261600019	460220.000169563747	6258408.004523871
etiage 2023	24864	65PRL655	VIC-EN-BIGORRE	BT	30	Nappe alluviale de l'Adour hors Isochrone				24866	ZR0776	LHERETE MARIE-ANGE	44075261600019	459794.000169885112	6259006.004523984
etiage 2023	24865	65PRL655	VIC-EN-BIGORRE	ZE	19	Nappe alluviale de l'Adour hors Isochrone				24866	ZR0776	LHERETE MARIE-ANGE	44075261600019	461633.000168630038	6260255.004524323
etiage 2023	24866	65PRL655	VIC-EN-BIGORRE	ZM	56	Nappe alluviale de l'Adour hors Isochrone	50	43 523	21,44	24866	ZR0312	LHERETE MARIE-ANGE	44075261600019	462600.000167857041	6257632.004523783
etiage 2023	24867	65PRL655	VIC-EN-BIGORRE	ZM	72	Nappe alluviale de l'Adour hors Isochrone				24866	ZR0312	LHERETE MARIE-ANGE	44075261600019	462831.000167691964	6257572.004523776
etiage 2023	24868	65PRL655	VIC-EN-BIGORRE	ZN	11	Nappe alluviale de l'Adour hors Isochrone				24866	ZR2465	LHERETE MARIE-ANGE	44075261600019	462056.000168227591	6257249.004523676
etiage 2023	24869	65PRL655	VIC-EN-BIGORRE	ZN	23	Nappe alluviale de l'Adour hors Isochrone				24866	ZR2465	LHERETE MARIE-ANGE	44075261600019	461968.000168285216	6257117.004523647
etiage 2023	24870	65PRL655	VIC-EN-BIGORRE	ZN	3	Nappe alluviale de l'Adour hors Isochrone				24866	ZR2465	LHERETE MARIE-ANGE	44075261600019	461931.000168325962	6257540.004523738
etiage 2023	24871	65PRL655	JUILLAN	C	69	L'Echez	100	6 917	3,78	24871	ZR3872	LIAREST DAMIEN	48974102500014	457977.000170383177	6236861.0045187732
etiage 2023	24877	65PRL655	LOUEY	ZB	93	L'Echez				24871	ZR3872	LIAREST DAMIEN	48974102500014	458278.000170100131	6234864.004518289
etiage 2023	24880	65PRL655	LOUEY	ZB	1	L'Echez				24871	ZR3872	LIAREST DAMIEN	48974102500014	457759.000170480926	6235316.004518384
etiage 2023	24884	65PRL655	SEMEAC	AL	100	Systeme Alaric	40	1 629	0,89	24884	O1WZH4026	LIVAS CHRISTOPHE	44239779000019	465276.00016537006	6240202.004519848
etiage 2023	24885	65PRL655	SEMEAC	AM	63	Systeme Alaric									



Période	N° point OUGC IRRIGADOUR	Nom du point de prélèvement - Administratif	Commune du point de prélèvement	Section cadastrale	Numéro cadastral	Nom de ressource	Débit demandé (m3/h)	Volume (m3)	Superficie irriguée (ha)	N° du point parent	N° du dispositif de comptage	Raison sociale	SIRET	X	Y
etiage 2023	24972	65PR6555	SARNIGUET	A	232	Nappe alluviale de l'Adour Isochrone 90				24964	ZR2263	LUSSAN DIDIER	41914594100011	463786.000166781945	625077.0045222668
etiage 2023	24973	65PR6555	BORDERES-SUR-L'ECHEZ	D	176	Nappe alluviale de l'Adour Isochrone 90				24964	ZR0309x	LUSSAN DIDIER	41914594100011	462702.000167365302	6245503.0045210251
etiage 2023	24974	65PR6555	MARSAC	A	2	Nappe alluviale de l'Adour Isochrone 90				24964	ZR3491	LUSSAN DIDIER	41914594100011	463503.000167030434	6252125.0045225811
etiage 2023	24975	65PR6555	MARSAC	A	26	Nappe alluviale de l'Adour Isochrone 90				24964	ZR3491	LUSSAN DIDIER	41914594100011	463354.000167154183	6252670.004522699x
etiage 2023	24976	65PR6555	MARSAC	C	24	Nappe alluviale de l'Adour Isochrone 90				24964	IRT4046206	LUSSAN DIDIER	41914594100011	463677.000166889228	6251588.004522466x
etiage 2023	24977	65PR6555	MARSAC	D	5	Nappe alluviale de l'Adour Isochrone 90				24964	IRT4046206	LUSSAN DIDIER	41914594100011	463132.000167288526	6252029.004522545x
etiage 2023	24978	65PR6555	MARSAC	D	98	Nappe alluviale de l'Adour Isochrone 90				24964	ZR2252	LUSSAN DIDIER	41914594100011	463360.000167110935	6251537.004522443x
etiage 2023	24979	65PR6555	PUJO	ZB	33	Nappe alluviale de l'Adour hors Isochrone				24960	ZR2254	LUSSAN DIDIER	41914594100011	463149.000167330727	6253599.004522902x
etiage 2023	24980	65PR6555	PUJO	ZB	95	Nappe alluviale de l'Adour Isochrone 90				24964	ZR2254	LUSSAN DIDIER	41914594100011	463048.000167382183	6253026.004522768x
etiage 2023	24981	65PR6555	SARNIGUET	A	54	Nappe alluviale de l'Adour Isochrone 90				24964	ZR2263	LUSSAN DIDIER	41914594100011	463309.000167116115	6250647.004522237x
etiage 2023	24982	65PR6555	SARNIGUET	A	618	Nappe alluviale de l'Adour Isochrone 90				24964	ZR2263	LUSSAN DIDIER	41914594100011	463503.000166996848	6251155.004522239x
etiage 2023	24983	65PR6555	TARBES	CN	113	Nappe alluviale de l'Adour Isochrone 90				24964	ZR2252	LUSSAN DIDIER	41914594100011	462559.000167416641	6244092.004520682x
etiage 2023	24984	65PR6555	MARSAC	A	95	Nappe alluviale de l'Adour Isochrone 90				24964	IRT4046206	LUSSAN DIDIER	41914594100011	463616.000166983285	6253073.004522798x
etiage 2023	24985	65PR6555	VILLENAVE-PRES-MARSAC	B	43	Nappe alluviale de l'Adour hors Isochrone				24960	IRT4046206	LUSSAN DIDIER	41914594100011	463378.000167181366	6253952.004522989x
etiage 2023	24986	65PR6555	VILLENAVE-PRES-MARSAC	B	9	Nappe alluviale de l'Adour Isochrone 90				24964	IRT4046206	LUSSAN DIDIER	41914594100011	463495.000167090213	6253770.004522936x
hors etiage 2023-2024	24987	65PR6555	IBOS	C	147	Nappe alluviale de l'Adour hors Isochrone	14	8 000	1,4	24987	E03ZF43353	LYCEE PROFESSIONNEL T	19650138100012	459646.000169407227	6242409.004520179x
etiage 2023	24987	65PR6555	IBOS	C	147	Nappe alluviale de l'Adour hors Isochrone	24	8 000	6	24987	E03ZF43353	LYCEE PROFESSIONNEL T	19650138100012	459646.000169407227	6242409.004520179x
hors etiage 2023-2024	24988	65PR6555	IBOS	G	172	Nappe alluviale de l'Adour hors Isochrone				24987	190755341	LYCEE PROFESSIONNEL T	19650138100012	459449.000169547508	6242458.004520181x
etiage 2023	24988	65PR6555	IBOS	G	172	Nappe alluviale de l'Adour hors Isochrone				24987	190755341	LYCEE PROFESSIONNEL T	19650138100012	459449.000169547508	6242458.004520181x
hors etiage 2023-2024	24989	65PR6555	IBOS	C	164	Nappe alluviale de l'Adour hors Isochrone				24987	E02ZF34525	LYCEE PROFESSIONNEL T	19650138100012	459646.000169407227	6242409.004520179x
etiage 2023	24989	65PR6555	IBOS	C	164	Nappe alluviale de l'Adour hors Isochrone				24987	E02ZF34525	LYCEE PROFESSIONNEL T	19650138100012	459646.000169407227	6242409.004520179x
etiage 2023	24993	65PR6555	SAINT-MARTIN	C	206	Nappe alluviale de l'Adour hors Isochrone	60	69 200	34	24993	1340	MAILHES JEAN MATHIEU	41914641000016	462984.000166766578	6234064.004518258x
etiage 2023	25003	65PR6555	VIC-EN-BIGORRE	ZM	53	Nappe alluviale de l'Adour hors Isochrone	40	7 207	3,55	25003	ZR2513	MARCARIE MADELEINE	39241434800012	462422.871620840626	6257815.318457507x
etiage 2023	25004	65PR6555	VIC-EN-BIGORRE	AR	34	Canal gere par l'ASA du MAUHOURAT	40	8 949	4,89	25004	ZR2883	MARCARIE ALINE	79482346800010	463211.888453807624	6257527.944127218x
etiage 2023	25005	65PR6555	VIC-EN-BIGORRE	ZM	53	Nappe alluviale de l'Adour hors Isochrone	40	7 470	3,68	25005	ZR2513	MARCARIE ALINE	79482346800010	462422.871620840626	6257815.318457507x
etiage 2023	25014	65PR6555	SARNIGUET	AM	519	Nappe alluviale de l'Adour hors Isochrone				25020	133626	BAYAC GUSTAVE	41913433300014	464515.000166283571	6251152.004522397x
etiage 2023	25018	65PR6555	ANDREST	ZB	12	Nappe alluviale de l'Adour Isochrone 90				25020	133879	BAYAC GUSTAVE	41913433300014	462342.000167804305	6250841.004522248x
etiage 2023	25019	65PR6555	SARNIGUET	A	75	Nappe alluviale de l'Adour Isochrone 90				25020	133897	BAYAC GUSTAVE	41913433300014	462795.000167489517	6250969.004522294x
etiage 2023	25020	65PR6555	SARNIGUET	ZA	12	Nappe alluviale de l'Adour Isochrone 90	50	7 308	3,6	25020	133879	BAYAC GUSTAVE	41913433300014	462679.000167572056	6250991.004522293x
etiage 2023	25023	65PR6555	SARNIGUET	A	545	Nappe alluviale de l'Adour Isochrone 90				25020	133897	BAYAC GUSTAVE	41913433300014	464604.00016619853	6250507.004522250x
etiage 2023	25024	65PR6555	HERES	B	477	Nappe alluviale de l'Adour Isochrone 90	40	7 146	3,52	25024	01WZ117033	MARCINKOWSKI NADINE	3449870600019	457780.000171918888	6276619.004527576x
etiage 2023	25043	65PR6555	TOSTAT	A	25	Canal gere par l'ASA du BAS AILHET	30	8 930	4,88	25043	ZR5802	MARTIGNIER VINCENT	79931381200015	465483.000166565791	6252779.004522796x
etiage 2023	25047	65PR6555	TOSTAT	C	5	Nappe alluviale de l'Adour hors Isochrone				25048	ZR0214	MARTIGNIER VINCENT	79931381200015	465198.000165815116	6251535.004522503x
etiage 2023	25048	65PR6555	TOSTAT	C	161	Nappe alluviale de l'Adour hors Isochrone	120	66 990	33	25048	ZR2305	MARTIGNIER VINCENT	79931381200015	465145.000165839396	6251162.004522420x
etiage 2023	25049	65PR6555	TOSTAT	B	148	Nappe alluviale de l'Adour hors Isochrone				25048	ZR2305	MARTIGNIER VINCENT	79931381200015	465539.000165591133	6252014.004522625x
etiage 2023	25050	65PR6555	TOSTAT	A	153	Nappe alluviale de l'Adour hors Isochrone				25048	ZR2305	MARTIGNIER VINCENT	79931381200015	464879.000165390666	6253167.004522895x
etiage 2023	25051	65PR6555	TOSTAT	A	222	Nappe alluviale de l'Adour hors Isochrone				25048	ZR0490	MARTIGNIER VINCENT	79931381200015	466351.000165056534	6253392.004522967x
etiage 2023	25052	65PR6555	TOSTAT	C	49	Nappe alluviale de l'Adour hors Isochrone				25048	ZR0214	MARTIGNIER VINCENT	79931381200015	465163.00016583025	6251254.004522440x
etiage 2023	25060	65PR6555	IBOS	I	946	Nappe alluviale de l'Adour hors Isochrone				25061	16334	BEAUXIS LAURENT	38440330900014	457633.000170731219	6239831.004519484x
etiage 2023	25061	65PR6555	JUILLAN	A	162	Nappe alluviale de l'Adour hors Isochrone	90	68 005	33,5	25061	16334	BEAUXIS LAURENT	38440330900014	457247.000170965795	6238803.004519225x
etiage 2023	25062	65PR6555	JUILLAN	A	203	Nappe alluviale de l'Adour hors Isochrone				25061	50322	BEAUXIS LAURENT	38440330900014	457464.000170835992	6239438.004519386x
etiage 2023	25075	65PR6555	MAUBOURGUET	B	140	Canal gere par l'ASA de LOMBARD LAUBADERE	50	15 098	8,25	25075	ZR2310	MENE JEAN	42035725300012	460408.000169821491	6269727.004526278x
etiage 2023	25076	65PR6555	MAUBOURGUET	B	291	Canal gere par l'ASA de LOMBARD LAUBADERE				25075	ZR2310	MENE JEAN	42035725300012	460641.000169629231	6268932.004526123x
etiage 2023	25077	65PR6555	MAUBOURGUET	B	293	Canal gere par l'ASA de LOMBARD LAUBADERE				25075	ZR2310	MENE JEAN	42035725300012	460659.000169611129	6268773.004526091x
etiage 2023	25079	65PR6555	MAUBOURGUET	B	287	Nappe alluviale de l'Adour hors Isochrone		14 454	7,12	25079	ZR2310	MENE JEAN	42035725300012	461819.027972247684	6270301.237496968x
etiage 2023	25080	65PR6555	MAUBOURGUET	B	425	Nappe alluviale de l'Adour hors Isochrone				25079	ZR2310	MENE JEAN	42035725300012	461765.000168842904	6269188.004526214x
etiage 2023	25081	65PR6555	MAUBOURGUET	C	231	Nappe alluviale de l'Adour hors Isochrone				25079	ZR2310	MENE JEAN	42035725300012	461534.000168989587	6268694.004526106x
etiage 2023	25082	65PR6555	SALLES-ADOUR	E	1148	Systeme Alaric	5 490		3	25082	CHARTRE	MENGELLE JEAN LOUIS	38418130100019	465031.000165415695	6236552.004518948x
etiage 2023	25084	65PR6555	SALLES-ADOUR	B	5	Systeme Alaric				25082	CHARTRE	MENGELLE JEAN LOUIS	38418130100019	464898.000165518664	6236832.004519009x
etiage 2023	25086	65PR6555	SALLES-ADOUR	B	88	Systeme Alaric				25082	CHARTRE	MENGELLE JEAN LOUIS	38418130100019	464851.000165539153	6236469.004518920x
etiage 2023	25106	65PR6555	BAZILLAC	A	196	L'Aule	45	1 153	0,63	25106	WAO123030	MIQUEU CEDRIC	51206025200016	466605.217297842726	6254023.016698509x
etiage 2023	25107	65PR6555	SARNIGUET	A	488	Canal gere par l'ASA du BAS AILHET	4	4 740	2,59	25107	WAO123030	MIQUEU CEDRIC	51206025200016	464568.000166240963	6250999.004522363x
etiage 2023	25108	65PR6555	BAZILLAC	B	126	Nappe alluviale de l'Adour hors Isochrone	135	13 966	6,88	25108	WAO123030	MIQUEU CEDRIC	51206025200016	466485.000164997298	6254163.004523144x
etiage 2023	25109	65PR6555	TOSTAT	A	34	Nappe alluviale de l'Adour hors Isochrone				25108	WAO123030	MIQUEU CEDRIC	51206025200016	466509.000165983976	6252778.004522782x
etiage 2023	25110	65PR6555	SARNIGUET	A	545	Nappe alluviale de l'Adour Isochrone 90	45	954	0,47	25110	WAO123030	MIQUEU CEDRIC	51206025200016	464637.38935689861	6250705.600919519x
etiage 2023	25111	65PR6555	TOSTAT	A	51	Nappe alluviale de l'Adour hors Isochrone				25108	WAO123030	MIQUEU CEDRIC	51206025200016	465035.000165972218	6252766.004522778x
etiage 2023	25112	65PR6555	TOSTAT	A	6	Nappe alluviale de l'Adour hors Isochrone				25108	WAO123030	MIQUEU CEDRIC	51206025200016	465313.000165783102	6252966.004522835x
etiage 2023	25113	65PR6555	TOSTAT	D	36	Nappe alluviale de l'Adour hors Isochrone				25108	WAO123030	MIQUEU CEDRIC	51206025200016	464832.000166117388	6252824.004522787x

Période	N° point OUGC IRRIGADOUR	Nom du point de prélèvement - Administratif	Commune du point de prélèvement	Section cadastrale	Numéro cadastral	Nom de ressource	Débit demandé (m3/h)	Volume (m3)	Superficie irriguée (ha)	N° du point parent	N° du dispositif de comptage	Raison sociale	SIRET	X	Y
etiage 2023	25372	65PRL656	SARRIAC-BIGORRE	A	142	Nappe alluviale de l'Adour hors isochrone				25363	1131336	PERNIGOTTO ALAIN	41914487800016	646909.00016631122	6260099.0045243991
etiage 2023	25373	65PRL656	LIAC	A	191	Nappe alluviale de l'Adour hors isochrone				25363	ZR4575	PERNIGOTTO ALAIN	41914487800016	646983.000166601261	6261533.0045247463
etiage 2023	25381	65PRL656	LAGARDE	A	13	La Bouderie	40	10 000	5	25381	WAO1133669	PEYRAMALE JEAN	39528713900012	458004.590738938539	6250376.3246327766
etiage 2023	25382	65PRL656	SIARROUY	D	9	Canal du Moulin	50	23 021	12,58	25382	01WJZ14956	PEYRAMALE JEAN	39528713900012	459458.000169841107	6250961.0045221744
etiage 2023	25383	65PRL656	SIARROUY	D	153	Nappe alluviale de l'Adour hors isochrone	130	12 180	6	25383	133880	PEYRAMALE JEAN	39528713900012	460769.000168926897	6251242.0045222857
etiage 2023	25384	65PRL656	SIARROUY	D	205	Nappe alluviale de l'Adour hors isochrone				25383	WAO1133892	PEYRAMALE JEAN	39528713900012	460568.000169055478	6250864.0045221963
etiage 2023	25412	65PRL656	HAGEDET	B	263	Nappe alluviale de l'Adour hors isochrone	85	56 840	28	25412	WAO123230	BERDOU ANNE	41759354800015	456412.00017277339	6273328.0045268744
etiage 2023	25413	65PRL656	CAUSSADE-RIVIERE	ZA	5	Nappe alluviale de l'Adour hors isochrone				25412	WA9923210	BERDOU ANNE	41759354800015	456731.000172550208	6273391.0045268977
etiage 2023	25414	65PRL656	CAUSSADE-RIVIERE	ZA	7	Nappe alluviale de l'Adour hors isochrone				25412	WA9923210	BERDOU ANNE	41759354800015	456854.000172462605	6273377.0045268997
etiage 2023	25415	65PRL656	CAUSSADE-RIVIERE	A	11	Nappe alluviale de l'Adour hors isochrone				25412	09ACH504917	BERDOU ANNE	41759354800015	456652.000172604807	6273349.0045268899
etiage 2023	25446	65PRL656	LAFITOLE	C	47	Canal gere par l'ASA de la PARDEVANT	225	11 126	6,08	25446	ZR10363	POQUE THIERRY	40083015400029	463441.000167569262	6266592.0045257366
etiage 2023	25447	65PRL656	LAFITOLE	D	245	Canal gere par l'ASA de la PARDEVANT				25446	ZR10363	POQUE THIERRY	40083015400029	463684.000167351216	6265234.0045254571
etiage 2023	25450	65PRL656	LAFITOLE	A	448	L'Adour	90	8 564	4,68	25450	ZR10363	POQUE THIERRY	40083015400029	461913.000168598723	6265103.0045253688
etiage 2023	25451	65PRL656	LAFITOLE	D	29	Canal gere par l'ASA de la PARDEVANT				25446	ZR10363	POQUE THIERRY	40083015400029	463526.000167476945	6265645.0045255400
etiage 2023	25452	65PRL656	LAFITOLE	D	449	Canal gere par l'ASA de la PARDEVANT				25446	ZR10363	POQUE THIERRY	40083015400029	463708.000167320017	6264817.0045253690
etiage 2023	25453	65PRL656	LAFITOLE	D	70	Canal gere par l'ASA de la PARDEVANT				25446	ZR10363	POQUE THIERRY	40083015400029	464542.00016675517	6265541.0045255511
etiage 2023	25454	65PRL656	LAFITOLE	ZI	228	L'Adour				25450	ZR10363	POQUE THIERRY	40083015400029	462714.000168010942	6264470.0045252623
etiage 2023	25463	65PRL656	PUJO	ZD	43	L'Echez	40	15 555	8,5	25463	2042108	POSTERLE SERGE	41914903400011	460671.322895115591	6253599.4656547704
etiage 2023	25465	65PRL656	CAMALES	C	50	Nappe alluviale de l'Adour hors isochrone	40	2 030	1	25465	2042108	POSTERLE SERGE	41914903400011	462291.679829536704	6254984.5484679088
etiage 2023	25466	65PRL656	LAFITOLE	A	212	Nappe alluviale de l'Adour isochrone 90	65	26 898	13,25	25466	603875	POSTERLE SERGE	41914903400011	462979.000167810125	6264076.0045251897
etiage 2023	25468	65PRL656	SIARROUY	B	29	Canal Echez-Geline	40	1 665	0,91	25468	WTAN80	POUN MICHEL	40294391400018	459899.000169564621	6251941.0045224144
etiage 2023	25469	65PRL656	SIARROUY	B	36	Canal Echez-Geline				25468	WTAN80	POUN MICHEL	40294391400018	459983.000169516425	6252254.0045224893
etiage 2023	25470	65PRL656	SIARROUY	B	45	Canal		878	0,48	25470	WTAN80	POUN MICHEL	40294391400018	460108.000169413863	6251846.0045223977
etiage 2023	25472	65PRL656	TARASTEIX			Courdebat	40	3 000	1,5	25472	WTAN80	POUN MICHEL	40294391400018	454519.000173290609	6250095.0045218020
etiage 2023	25474	65PRL656	LARREULE	B	11	Le Lys	50	15 555	8,5	25474	70	BERDOU MICHEL	41749773200012	458927.000170679705	6264251.0045250853
etiage 2023	25478	65PRL656	CAIXON	B	104	Nappe alluviale de l'Adour isochrone 90				25483	70	BERDOU MICHEL	41749773200012	459428.000170264626	6262494.0045247277
etiage 2023	25479	65PRL656	CAIXON	B	69	Nappe alluviale de l'Adour isochrone 90				25483	70	BERDOU MICHEL	41749773200012	458994.000170598039	6263262.0045248777
etiage 2023	25481	65PRL656	LARREULE	D	204	Nappe alluviale de l'Adour hors isochrone				25482	70	BERDOU MICHEL	41749773200012	458536.000170921907	6263270.0045248644
etiage 2023	25482	65PRL656	LARREULE	ZC	40	Nappe alluviale de l'Adour hors isochrone	50	12 769	6,29	25482	1911	BERDOU MICHEL	41749773200012	458500.000170981104	6264242.0045250677
etiage 2023	25483	65PRL656	NOUILHAN	D	51	Nappe alluviale de l'Adour isochrone 90	50	56 840	28	25483	1303	BERDOU MICHEL	41749773200012	459371.000170335756	6263380.0045249152
etiage 2023	25484	65PRL656	NOUILHAN	D	52	Nappe alluviale de l'Adour isochrone 90				25483	1303	BERDOU MICHEL	41749773200012	459228.000170435873	6263352.0045249066
etiage 2023	25493	65PRL656	NOUILHAN	A	116	Nappe alluviale de l'Adour isochrone 90				25496	ZR4653	PRAT PABINE JEAN MARC	41914717800018	460382.000169649837	6264200.0045251268
etiage 2023	25494	65PRL656	NOUILHAN	A	97	Nappe alluviale de l'Adour isochrone 90				25496	ZR3446	PRAT PABINE JEAN MARC	41914717800018	460695.000169410137	6263667.0045250233
etiage 2023	25495	65PRL656	NOUILHAN	C	271	Nappe alluviale de l'Adour isochrone 90				25496	ZR3446	PRAT PABINE JEAN MARC	41914717800018	460777.000169322826	6262817.0045248423
etiage 2023	25496	65PRL656	NOUILHAN	C	361	Nappe alluviale de l'Adour isochrone 90	40	44 010	21,68	25496	ZR3446	PRAT PABINE JEAN MARC	41914717800018	460644.000169426901	6263307.0045249033
etiage 2023	25497	65PRL656	VIC-EN-BIGORRE	AB	68	Nappe alluviale de l'Adour isochrone 90				25496	ZR2190	PRAT PABINE JEAN MARC	41914717800018	461073.00016911875	6262961.0045248855
etiage 2023	25498	65PRL656	VIC-EN-BIGORRE	ZD	11	Nappe alluviale de l'Adour isochrone 90				25496	ZR2049	PRAT PABINE JEAN MARC	41914717800018	461114.000169022183	6261201.0045244622
etiage 2023	25499	65PRL656	NOUILHAN	A	149	Nappe alluviale de l'Adour isochrone 90				25496	ZR4653	PRAT PABINE JEAN MARC	41914717800018	460595.000169493665	6264042.0045250988
hors etiage 2023-2024	25507	65PRL656	SIARROUY	D	140	L'Escourre	50	1 007		25507	ZR2685	QUESSETTE SEBASTIEN	48003275400016	460454.000169128529	6250657.0045221400
etiage 2023	25507	65PRL656	SIARROUY	D	140	L'Escourre	50	1 007	0,55	25507	ZR2685	QUESSETTE SEBASTIEN	48003275400016	460454.000169128529	6250657.0045221400
etiage 2023	25508	65PRL656	TALAZAC	B	13	Canal Echez-Geline		1 775	0,97	25508	CHARTE	QUESSETTE SEBASTIEN	48003275400016	460337.630452262587	6252876.3260510888
etiage 2023	25509	65PRL656	TALAZAC	A	20	Canal gere par l'ASA de l'UZERTE	2	2 251	1,23	25509	ZR2685	QUESSETTE SEBASTIEN	48003275400016	460372.000169246399	6252375.0045225299
etiage 2023	25510	65PRL656	SIARROUY	D	9	Canal du Moulin	50	16 214	8,86	25510	01WJZ14956	QUESSETTE SEBASTIEN	48003275400016	459458.794971232652	6250961.0541048200
etiage 2023	25512	65PRL656	GAYAN	A	50	L'Echez	50	805	0,44	25512	ZR4748	QUESSETTE SEBASTIEN	48003275400016	459928.861771981581	6250389.6843652388
etiage 2023	25513	65PRL656	ANDREST	ZA	51	Nappe alluviale de l'Adour isochrone 90	50	5 440	2,68	25513	ZR4748	QUESSETTE SEBASTIEN	48003275400016	462267.502250005599	6252195.8538514453
hors etiage 2023-2024	25517	65PRL656	IBOS	H	547	Nappe alluviale de l'Adour hors isochrone	50	194	0,1	25517	ZR2282	RANCON MARIE MADELE	41906762400017	459101.000169749255	6241241.0045198811
etiage 2023	25517	65PRL656	IBOS	H	547	Nappe alluviale de l'Adour hors isochrone	150	5 197	2,56	25517	ZR2282	RANCON MARIE MADELE	41906762400017	459101.000169749255	6241241.0045198811
hors etiage 2023-2024	25518	65PRL656	IBOS	ZE	59	Nappe alluviale de l'Adour hors isochrone				25517	ZR2282	RANCON MARIE MADELE	41906762400017	458936.000169879291	6241636.0045199707
etiage 2023	25518	65PRL656	IBOS	ZE	59	Nappe alluviale de l'Adour hors isochrone				25517	ZR2282	RANCON MARIE MADELE	41906762400017	458936.000169879291	6241636.0045199707
hors etiage 2023-2024	25519	65PRL656	IBOS	H	540	Nappe alluviale de l'Adour hors isochrone				25517	ZR2282	RANCON MARIE MADELE	41906762400017	459419.000169524224	6241206.0045198822
etiage 2023	25519	65PRL656	IBOS	H	540	Nappe alluviale de l'Adour hors isochrone				25517	ZR2282	RANCON MARIE MADELE	41906762400017	459419.000169524224	6241206.0045198822
hors etiage 2023-2024	25522	65PRL656	TARBES	CK	90	Nappe alluviale de l'Adour isochrone 90	50	8 540	4,27	25522	ZR2282	RANCON JEAN	43421404500016	460046.000169094594	6241523.0045199833
etiage 2023	25522	65PRL656	TARBES	CK	90	Nappe alluviale de l'Adour isochrone 90	50	8 668	4,27	25522	ZR2282	RANCON JEAN	43421404500016	460046.000169094594	6241523.0045199833
hors etiage 2023-2024	25523	65PRL656	IBOS	H	547	Nappe alluviale de l'Adour hors isochrone	50	4 420	2,1	25523	ZR2282	RANCON JEAN	43421404500016	459101.000169749255	6241241.0045198811
etiage 2023	25523	65PRL656	IBOS	H	547	Nappe alluviale de l'Adour hors isochrone	150	14 535	7,16	25523	ZR2282	RANCON JEAN	43421404500016	459101.000169749255	6241241.0045198811
hors etiage 2023-2024	25524	65PRL656	IBOS	ZE	59	Nappe alluviale de l'Adour hors isochrone				25523	ZR2282	RANCON JEAN	43421404500016	458936.000169879291	6241636.0045199707
etiage 2023	25524	65PRL656	IBOS	ZE	59	Nappe alluviale de l'Adour hors isochrone				25523	ZR2282	RANCON JEAN	43421404500016	458936.000169879291	6241636.0045199707
hors etiage 2023-2024	25525	65PRL656	IBOS	H	540	Nappe alluviale de l'Adour hors isochrone				25523	ZR2282	RANCON JEAN	43421404500016	459419.0	

Période	N° point OUGC IRRIGADOUR	Nom du point de prélèvement - Administratif	Commune du point de prélèvement	Section cadastrale	Numéro cadastral	Nom de ressource	Débit demandé (m3/h)	Volume (m3)	Superficie irriguée (ha)	N° du point parent	N° du dispositif de comptage	Raison sociale	SIRET	X	Y
etiage 2023	25776	65PRL656	TOSTAT	D	70	Canal gere par l'ASA du BAS AILHET		6 185	3,38	25776	WA0133138	SCEA DE LA FORGE	52298290900015	464532.000166321057	6252597.004522723
hors etiage 2023-2024	25777	65PRL656	TOSTAT	D	83	Canal gere par l'ASA de BAZILLAC FLORENCE				25774	ZR0676	SCEA DE LA FORGE	52298290900015	464482.000166340265	6252124.004522616
etiage 2023	25777	65PRL656	TOSTAT	D	83	Canal gere par l'ASA de BAZILLAC FLORENCE				25774	ZR0676	SCEA DE LA FORGE	52298290900015	464482.000166340265	6252124.004522616
hors etiage 2023-2024	25778	65PRL656	TOSTAT	D	45	Canal gere par l'ASA du BAS AILHET				25776	WA0133108	SCEA DE LA FORGE	52298290900015	464610.000166278798	6252971.004522809
etiage 2023	25778	65PRL656	TOSTAT	D	45	Canal gere par l'ASA du BAS AILHET				25776	WA0133108	SCEA DE LA FORGE	52298290900015	464610.000166278798	6252971.004522809
hors etiage 2023-2024	25779	65PRL656	UGNOUAS	A	122	Canal gere par l'ASA de BAZILLAC FLORENCE				25774	ZR0676	SCEA DE LA FORGE	52298290900015	464394.000166431069	6252965.004522802
etiage 2023	25779	65PRL656	UGNOUAS	A	122	Canal gere par l'ASA de BAZILLAC FLORENCE				25774	ZR0676	SCEA DE LA FORGE	52298290900015	464394.000166431069	6252965.004522802
hors etiage 2023-2024	25780	65PRL656	UGNOUAS	A	72	L'Adour		968		25780	ZR111	SCEA DE LA FORGE	52298290900015	464305.012863473617	6253861.212332198
etiage 2023	25780	65PRL656	UGNOUAS	A	72	L'Adour		968		25780	ZR111	SCEA DE LA FORGE	52298290900015	464305.012863473617	6253861.212332198
hors etiage 2023-2024	25781	65PRL656	TOSTAT	D	68	Canal gere par l'ASA de BAZILLAC FLORENCE		7 082	3,87	25774	ZR0676	SCEA DE LA FORGE	52298290900015	464362.000166443875	6252678.004522738
etiage 2023	25781	65PRL656	TOSTAT	D	68	Canal gere par l'ASA de BAZILLAC FLORENCE		7 082	3,87	25774	ZR0676	SCEA DE LA FORGE	52298290900015	464362.000166443875	6252678.004522738
hors etiage 2023-2024	25783	65PRL656	BAZILLAC	D	22	Nappe alluviale de l'Adour Isochrone 90		783		25783	ZR599	SCEA DE LA FORGE	52298290900015	464152.000166703365	6255931.004523458
etiage 2023	25783	65PRL656	BAZILLAC	D	22	Nappe alluviale de l'Adour Isochrone 90		783		25783	ZR599	SCEA DE LA FORGE	52298290900015	464152.000166703365	6255931.004523458
hors etiage 2023-2024	25784	65PRL656	MARSAC	A	120	Nappe alluviale de l'Adour Isochrone 90		6 354	3,13	25783	RT80648332	SCEA DE LA FORGE	52298290900015	463182.000167266291	6252403.004522634
etiage 2023	25784	65PRL656	MARSAC	A	120	Nappe alluviale de l'Adour Isochrone 90		6 354	3,13	25783	RT80648332	SCEA DE LA FORGE	52298290900015	463182.000167266291	6252403.004522634
hors etiage 2023-2024	25785	65PRL656	BAZILLAC	B	107	Nappe alluviale de l'Adour hors isochrone		12 125		25785	ZR0676	SCEA DE LA FORGE	52298290900015	466253.000165162724	6254216.004523149
etiage 2023	25785	65PRL656	BAZILLAC	B	107	Nappe alluviale de l'Adour hors isochrone		12 125		25785	ZR0676	SCEA DE LA FORGE	52298290900015	466253.000165162724	6254216.004523149
hors etiage 2023-2024	25786	65PRL656	BAZILLAC	B	232	Nappe alluviale de l'Adour hors isochrone				25785	ZR0676	SCEA DE LA FORGE	52298290900015	466429.000165039091	6254225.004523159
etiage 2023	25786	65PRL656	BAZILLAC	B	232	Nappe alluviale de l'Adour hors isochrone				25785	ZR0676	SCEA DE LA FORGE	52298290900015	466429.000165039091	6254225.004523159
hors etiage 2023-2024	25787	65PRL656	BAZILLAC	B	178	Nappe alluviale de l'Adour hors isochrone				25785	ZR599	SCEA DE LA FORGE	52298290900015	466797.000164796948	6254743.004523284
etiage 2023	25787	65PRL656	BAZILLAC	B	178	Nappe alluviale de l'Adour hors isochrone				25785	ZR599	SCEA DE LA FORGE	52298290900015	466797.000164796948	6254743.004523284
hors etiage 2023-2024	25788	65PRL656	BAZILLAC	B	82	Nappe alluviale de l'Adour hors isochrone				25785	ZR0676	SCEA DE LA FORGE	52298290900015	466018.000165333739	6254369.004523174
etiage 2023	25788	65PRL656	BAZILLAC	B	82	Nappe alluviale de l'Adour hors isochrone				25785	ZR0676	SCEA DE LA FORGE	52298290900015	466018.000165333739	6254369.004523174
hors etiage 2023-2024	25789	65PRL656	BAZILLAC	C	144	Nappe alluviale de l'Adour hors isochrone				25785	ZR755	SCEA DE LA FORGE	52298290900015	465388.000165758072	6253785.004523022
etiage 2023	25789	65PRL656	BAZILLAC	C	144	Nappe alluviale de l'Adour hors isochrone				25785	ZR755	SCEA DE LA FORGE	52298290900015	465388.000165758072	6253785.004523022
hors etiage 2023-2024	25790	65PRL656	UGNOUAS	B	113	Nappe alluviale de l'Adour hors isochrone				25785	RT80648332	SCEA DE LA FORGE	52298290900015	465761.00016548601	6253520.004522973
etiage 2023	25790	65PRL656	UGNOUAS	B	113	Nappe alluviale de l'Adour hors isochrone				25785	RT80648332	SCEA DE LA FORGE	52298290900015	465761.00016548601	6253520.004522973
hors etiage 2023-2024	25791	65PRL656	UGNOUAS	B	5	Nappe alluviale de l'Adour hors isochrone				25785	WA112A0279	SCEA DE LA FORGE	52298290900015	465002.000166032463	6253846.004523023
etiage 2023	25791	65PRL656	UGNOUAS	B	5	Nappe alluviale de l'Adour hors isochrone				25785	WA112A0279	SCEA DE LA FORGE	52298290900015	465002.000166032463	6253846.004523023
hors etiage 2023-2024	25792	65PRL656	UGNOUAS	C	52	Nappe alluviale de l'Adour hors isochrone				25785	RT80648332	SCEA DE LA FORGE	52298290900015	464965.000166038517	6253262.004522887
etiage 2023	25792	65PRL656	UGNOUAS	C	52	Nappe alluviale de l'Adour hors isochrone				25785	RT80648332	SCEA DE LA FORGE	52298290900015	464965.000166038517	6253262.004522887
hors etiage 2023-2024	25793	65PRL656	LIAC	A	181	Nappe alluviale de l'Adour hors isochrone		80	26,2	25793	ZR5816	BETTONI ISABELLE	41448710800014	464466.00016669411	6262159.004524830
etiage 2023	25793	65PRL656	LIAC	A	181	Nappe alluviale de l'Adour hors isochrone		80	26,2	25793	ZR5816	BETTONI ISABELLE	41448710800014	464466.00016669411	6262159.004524830
hors etiage 2023-2024	25794	65PRL656	LIAC	A	219	Nappe alluviale de l'Adour hors isochrone				25793	ZR5799	BETTONI ISABELLE	41448710800014	464431.000166727812	6262424.004524884
etiage 2023	25794	65PRL656	LIAC	A	219	Nappe alluviale de l'Adour hors isochrone				25793	ZR5799	BETTONI ISABELLE	41448710800014	464431.000166727812	6262424.004524884
hors etiage 2023-2024	25795	65PRL656	LIAC	A	198	Nappe alluviale de l'Adour hors isochrone				25793	ZR5816	BETTONI ISABELLE	41448710800014	464360.000166779384	6262465.004524890
etiage 2023	25795	65PRL656	LIAC	A	198	Nappe alluviale de l'Adour hors isochrone				25793	ZR5816	BETTONI ISABELLE	41448710800014	464360.000166779384	6262465.004524890
hors etiage 2023-2024	25796	65PRL656	ARTAGNAN	A	28	Nappe alluviale de l'Adour Isochrone 90		45	13,8	25796	ZR5807	BETTONI ISABELLE	41448710800014	463996.000167034799	6262411.004524868
etiage 2023	25796	65PRL656	ARTAGNAN	A	28	Nappe alluviale de l'Adour Isochrone 90		45	13,8	25796	ZR5807	BETTONI ISABELLE	41448710800014	463996.000167034799	6262411.004524868
hors etiage 2023-2024	25797	65PRL656	ARTAGNAN	A	54	Nappe alluviale de l'Adour Isochrone 90				25796	ZR5807	BETTONI ISABELLE	41448710800014	464005.0001670114	6261910.004524759
etiage 2023	25797	65PRL656	ARTAGNAN	A	54	Nappe alluviale de l'Adour Isochrone 90				25796	ZR5807	BETTONI ISABELLE	41448710800014	464005.0001670114	6261910.004524759
hors etiage 2023-2024	25798	65PRL656	ARTAGNAN	A	71	Nappe alluviale de l'Adour Isochrone 90				25796	ZR5807	BETTONI ISABELLE	41448710800014	464175.000166892773	6261958.004524774
etiage 2023	25798	65PRL656	ARTAGNAN	A	71	Nappe alluviale de l'Adour Isochrone 90				25796	ZR5807	BETTONI ISABELLE	41448710800014	464175.000166892773	6261958.004524774
hors etiage 2023-2024	25799	65PRL656	GENSAC	A	82	Nappe alluviale de l'Adour Isochrone 90				25796	ZR5807	BETTONI ISABELLE	41448710800014	463664.000167297083	6263226.004525030
etiage 2023	25799	65PRL656	GENSAC	A	82	Nappe alluviale de l'Adour Isochrone 90				25796	ZR5807	BETTONI ISABELLE	41448710800014	463664.000167297083	6263226.004525030
hors etiage 2023-2024	25800	65PRL656	LIAC	A	26	Nappe alluviale de l'Adour hors isochrone				25793	ZR5799	BETTONI ISABELLE	41448710800014	464459.000166707789	6262418.004524882
etiage 2023	25800	65PRL656	LIAC	A	26	Nappe alluviale de l'Adour hors isochrone				25793	ZR5799	BETTONI ISABELLE	41448710800014	464459.000166707789	6262418.004524882
hors etiage 2023-2024	25801	65PRL656	SEGALAS	A	221	Nappe alluviale de l'Adour hors isochrone				25793	ZR5799	BETTONI ISABELLE	41448710800014	464953.00016658176	6262294.004524908
etiage 2023	25801	65PRL656	SEGALAS	A	221	Nappe alluviale de l'Adour hors isochrone				25793	ZR5799	BETTONI ISABELLE	41448710800014	464953.00016658176	6262294.004524908
hors etiage 2023-2024	25802	65PRL656	SAUVETERRE	ZA	10	L'Esteous		50	6 000	25802	133085	EURL LA FERME DE LA PLA	43250322500018	463774.000167370541	6267680.004525971
etiage 2023	25802	65PRL656	SAUVETERRE	ZA	10	L'Esteous		50	6 000	25802	133085	EURL LA FERME DE LA PLA	43250322500018	463774.000167370541	6267680.004525971
hors etiage 2023-2024	25803	65PRL656	SAUVETERRE	ZE	94	Le Lauzeu		60	20 130	25803	133017	EURL LA FERME DE LA PLA	43250322500018	464794.544561409624	6268112.269295538
etiage 2023	25803	65PRL656	SAUVETERRE	ZE	94	Le Lauzeu		60	20 130	25803	133017	EURL LA FERME DE LA PLA	43250322500018	464794.544561409624	6268112.269295538
hors etiage 2023-2024	25804	65PRL656	SAUVETERRE	ZA	10	L'Esteous				25802	133057	EURL LA FERME DE LA PLA	43250322500018	463746.000167390332	6267677.004525971
etiage 2023	25804	65PRL656	SAUVETERRE	ZA	10	L'Esteous				25802	133057	EURL LA FERME DE LA PLA	43250322500018	463746.000167390332	6267677.004525971
hors etiage 2023-2024	25835	65PRL656	MONFAUCON	B	187	Systeme Alaric		40	1,68	25835	WZ54986	SCEA DE PEKELLY	41369754900019	466512.000165323843	6264394.004525374
etiage 2023	25835	65PRL656	MONFAUCON	B	187	Systeme Alaric		40	1,68	25835	WZ54986	SCEA DE PEKELLY	41369754900019	466512.000165323843	6264394.004525374
hors etiage 2023-2024	25852	65PRL656	PUJO	ZE	5	Nappe alluviale de l'Adour hors isochrone		250	125 660	25852	NR2R0910	SCEA DELAS	41760416200012	461583.000168469851	6254601.004523073

Période	N° point OUGC IRRIGADOUR	Nom du point de prélèvement - Administratif	Commune du point de prélèvement	Section cadastrale	Numéro cadastral	Nom de ressource	Débit demandé (m3/h)	Volume (m3)	Superficie irriguée (ha)	N° du point parent	N° du dispositif de comptage	Raison sociale	SIRET	X	Y
etiaje 2023	26000	65PRL657	SARRIAC-BIGORRE	ZB	17	Nappe alluviale de l'Adour hors isochrone				25992	18/200264	SCEA ROBOT	52206072200017	465638.000165796955	6260115.0045244291
etiaje 2023	26001	65PRL657	LIAC	D	139	Nappe alluviale de l'Adour hors isochrone				25992	WA121A0007	SCEA ROBOT	52206072200017	464657.000166582818	6261250.0045246388
etiaje 2023	26002	65PRL657	LIAC	B	32	Nappe alluviale de l'Adour hors isochrone				25992	2237	SCEA ROBOT	52206072200017	465732.000165785954	6261753.0045247858
hors etiaje 2023-2024	26067	65PRL657	SARRIAC-BIGORRE	ZB	35	Nappe alluviale de l'Adour hors isochrone	60	12 400		26067	ZR2682	SEMPE CLAUDE	34436647100011	465722.0001657221	6259656.0045243311
etiaje 2023	26067	65PRL657	SARRIAC-BIGORRE	ZB	35	Nappe alluviale de l'Adour hors isochrone	730	289 762	142,74	26067	ZR2682	SEMPE CLAUDE	34436647100011	465722.0001657221	6259656.0045243311
hors etiaje 2023-2024	26068	65PRL657	SARRIAC-BIGORRE	ZB	35	Nappe alluviale de l'Adour hors isochrone				26067	ZR2677	SEMPE CLAUDE	34436647100011	465732.000165715057	6259654.0045243333
etiaje 2023	26068	65PRL657	SARRIAC-BIGORRE	ZB	35	Nappe alluviale de l'Adour hors isochrone				26067	ZR2677	SEMPE CLAUDE	34436647100011	465732.000165715057	6259654.0045243333
hors etiaje 2023-2024	26070	65PRL657	SARRIAC-BIGORRE	B	45	Nappe alluviale de l'Adour hors isochrone				26067	20/000040	SEMPE CLAUDE	34436647100011	466251.000165343401	6259506.0045243133
etiaje 2023	26070	65PRL657	SARRIAC-BIGORRE	B	45	Nappe alluviale de l'Adour hors isochrone				26067	20/000040	SEMPE CLAUDE	34436647100011	466251.000165343401	6259506.0045243133
hors etiaje 2023-2024	26071	65PRL657	CAMALES	ZD	26	Nappe alluviale de l'Adour hors isochrone				26067	R1101151	SEMPE CLAUDE	34436647100011	462859.000167562743	6254394.0045230701
etiaje 2023	26071	65PRL657	CAMALES	ZD	26	Nappe alluviale de l'Adour hors isochrone				26067	R1101151	SEMPE CLAUDE	34436647100011	462859.000167562743	6254394.0045230701
hors etiaje 2023-2024	26072	65PRL657	CAMALES	ZA	14	Nappe alluviale de l'Adour isochrone 90	60	8 400		26072	664998	SEMPE CLAUDE	34436647100011	463902.882277517579	6254267.8477814088
etiaje 2023	26072	65PRL657	CAMALES	ZA	14	Nappe alluviale de l'Adour isochrone 90	60	21 315	10,5	26072	664998	SEMPE CLAUDE	34436647100011	463902.882277517579	6254267.8477814088
hors etiaje 2023-2024	26073	65PRL657	CAMALES	C	127	Nappe alluviale de l'Adour hors isochrone				26067	889288	SEMPE CLAUDE	34436647100011	462680.000167714548	6255136.0045232297
etiaje 2023	26073	65PRL657	CAMALES	C	127	Nappe alluviale de l'Adour hors isochrone				26067	889288	SEMPE CLAUDE	34436647100011	462680.000167714548	6255136.0045232297
hors etiaje 2023-2024	26074	65PRL657	CAMALES	C	253	Nappe alluviale de l'Adour hors isochrone				26067	664992	SEMPE CLAUDE	34436647100011	462209.000168048486	6255184.0045232269
etiaje 2023	26074	65PRL657	CAMALES	C	253	Nappe alluviale de l'Adour hors isochrone				26067	664992	SEMPE CLAUDE	34436647100011	462209.000168048486	6255184.0045232269
hors etiaje 2023-2024	26075	65PRL657	CAMALES	D	101	Nappe alluviale de l'Adour hors isochrone				26067	860239	SEMPE CLAUDE	34436647100011	462240.000168047962	6255798.0045233664
etiaje 2023	26075	65PRL657	CAMALES	D	101	Nappe alluviale de l'Adour hors isochrone				26067	860239	SEMPE CLAUDE	34436647100011	462240.000168047962	6255798.0045233664
hors etiaje 2023-2024	26076	65PRL657	CAMALES	ZA	6	Nappe alluviale de l'Adour hors isochrone				26067	860228	SEMPE CLAUDE	34436647100011	462533.000167862396	6256420.0045235111
etiaje 2023	26076	65PRL657	CAMALES	ZA	6	Nappe alluviale de l'Adour hors isochrone				26067	860228	SEMPE CLAUDE	34436647100011	462533.000167862396	6256420.0045235111
hors etiaje 2023-2024	26077	65PRL657	CAMALES	ZB	6	Nappe alluviale de l'Adour hors isochrone				26067	860239	SEMPE CLAUDE	34436647100011	462989.000167530554	6256124.0045234622
etiaje 2023	26077	65PRL657	CAMALES	ZB	6	Nappe alluviale de l'Adour hors isochrone				26067	860239	SEMPE CLAUDE	34436647100011	462989.000167530554	6256124.0045234622
hors etiaje 2023-2024	26079	65PRL657	VIC-EN-BIGORRE	ZN	16	Nappe alluviale de l'Adour hors isochrone				26067	19/2000226	SEMPE CLAUDE	34436647100011	462218.000168102386	6256931.0045236111
etiaje 2023	26079	65PRL657	VIC-EN-BIGORRE	ZN	16	Nappe alluviale de l'Adour hors isochrone				26067	19/2000226	SEMPE CLAUDE	34436647100011	462218.000168102386	6256931.0045236111
hors etiaje 2023-2024	26080	65PRL657	VIC-EN-BIGORRE	ZO	26	Nappe alluviale de l'Adour hors isochrone				26067	664971	SEMPE CLAUDE	34436647100011	463135.000167441845	6256540.0045235599
etiaje 2023	26080	65PRL657	VIC-EN-BIGORRE	ZO	26	Nappe alluviale de l'Adour hors isochrone				26067	664971	SEMPE CLAUDE	34436647100011	463135.000167441845	6256540.0045235599
hors etiaje 2023-2024	26081	65PRL657	OURSBEUILLE	A	296	Le Souy	47	18 428	10,07	26081	1908	SENSEVER MARTINE	41914820000019	458525.000170337153	6254639.0045210858
etiaje 2023	26081	65PRL657	OURSBEUILLE	A	296	Le Souy	47	18 428	10,07	26081	1908	SENSEVER MARTINE	41914820000019	458525.000170337153	6254639.0045210858
hors etiaje 2023-2024	26082	65PRL657	OURSBEUILLE	B	393	Le Souy				26081	1908	SENSEVER MARTINE	41914820000019	459399.000169798732	6248574.0045216233
etiaje 2023	26082	65PRL657	OURSBEUILLE	B	393	Le Souy				26081	1908	SENSEVER MARTINE	41914820000019	459399.000169798732	6248574.0045216233
hors etiaje 2023-2024	26083	65PRL657	OURSBEUILLE	C	372	Le Souy				26081	1908	SENSEVER MARTINE	41914820000019	459004.000170035753	6247406.0045213388
etiaje 2023	26083	65PRL657	OURSBEUILLE	C	372	Le Souy				26081	1908	SENSEVER MARTINE	41914820000019	459004.000170035753	6247406.0045213388
hors etiaje 2023-2024	26084	65PRL657	OURSBEUILLE	E	123	L'Echez	47	9 553	5,22	26086	1888	SENSEVER MARTINE	41914820000019	460103.374810646521	6246298.5849107966
etiaje 2023	26084	65PRL657	OURSBEUILLE	E	123	L'Echez	47	9 553	5,22	26086	1888	SENSEVER MARTINE	41914820000019	460103.374810646521	6246298.5849107966
hors etiaje 2023-2024	26085	65PRL657	OURSBEUILLE	D	125	Systeme Alaric	40	9 418	5,54	26088	WA0123560	SENTUBERY JEAN MARC	48004.9816296926	465724.000165879959	6254999.0045213397
etiaje 2023	26085	65PRL657	OURSBEUILLE	D	125	Systeme Alaric	40	9 418	5,54	26088	WA0123560	SENTUBERY JEAN MARC	48004.9816296926	465724.000165879959	6254999.0045213397
hors etiaje 2023-2024	26086	65PRL657	ORLEIX	B	703	Systeme Alaric	112	49 868	27,25	26096	01W1233993	SICRE YANNICK	48020546700016	465274.0001655887815	6246469.0045213400
etiaje 2023	26086	65PRL657	ORLEIX	B	703	Systeme Alaric	112	49 868	27,25	26096	01W1233993	SICRE YANNICK	48020546700016	465274.0001655887815	6246469.0045213400
hors etiaje 2023-2024	26087	65PRL657	ORLEIX	B	703	Systeme Alaric				26096	WA043A102	SICRE YANNICK	48020546700016	465274.0001655887815	6246469.0045213400
etiaje 2023	26087	65PRL657	ORLEIX	B	703	Systeme Alaric				26096	WA043A102	SICRE YANNICK	48020546700016	465274.0001655887815	6246469.0045213400
hors etiaje 2023-2024	26088	65PRL657	ORLEIX	A	22	Nappe alluviale de l'Adour hors isochrone				26098	W112507075141	SICRE YANNICK	48020546700016	464848.000165932579	6247771.0045216269
etiaje 2023	26088	65PRL657	ORLEIX	A	22	Nappe alluviale de l'Adour hors isochrone				26098	W112507075141	SICRE YANNICK	48020546700016	464848.000165932579	6247771.0045216269
hors etiaje 2023-2024	26089	65PRL657	SARRIAC-BIGORRE	ZD	35	Nappe alluviale de l'Adour hors isochrone	65	21 030	35	26099	ZR4749	SIMON ISABELLE	32688123200028	466735.000164955098	6258129.0045240307
etiaje 2023	26089	65PRL657	SARRIAC-BIGORRE	ZD	35	Nappe alluviale de l'Adour hors isochrone	65	21 030	35	26099	ZR4749	SIMON ISABELLE	32688123200028	466735.000164955098	6258129.0045240307
hors etiaje 2023-2024	26100	65PRL657	SARRIAC-BIGORRE	ZD	15	Nappe alluviale de l'Adour hors isochrone				26099	ZR4749	SIMON ISABELLE	32688123200028	466735.000164955098	6258129.0045240307
etiaje 2023	26100	65PRL657	SARRIAC-BIGORRE	ZD	15	Nappe alluviale de l'Adour hors isochrone				26099	ZR4749	SIMON ISABELLE	32688123200028	466735.000164955098	6258129.0045240307
hors etiaje 2023-2024	26103	65PRL657	SARRIAC-BIGORRE	ZK	19	Nappe alluviale de l'Adour hors isochrone	150	150 240	74,01	26103	en cours	SOULE ARTOZOU ERIC	41459816900012	466476.000165094971	6256853.0045237422
etiaje 2023	26103	65PRL657	SARRIAC-BIGORRE	ZK	19	Nappe alluviale de l'Adour hors isochrone	150	150 240	74,01	26103	en cours	SOULE ARTOZOU ERIC	41459816900012	466476.000165094971	6256853.0045237422
hors etiaje 2023-2024	26104	65PRL657	BAZILLAC	B	12	Nappe alluviale de l'Adour hors isochrone				26103	WA0013005	SOULE ARTOZOU ERIC	41459816900012	466024.000165343867	6254790.0045232714
etiaje 2023	26104	65PRL657	BAZILLAC	B	12	Nappe alluviale de l'Adour hors isochrone				26103	WA0013005	SOULE ARTOZOU ERIC	41459816900012	466024.000165343867	6254790.0045232714
hors etiaje 2023-2024	26105	65PRL657	BAZILLAC	C	224	Nappe alluviale de l'Adour hors isochrone				26103	WA0013005	SOULE ARTOZOU ERIC	41459816900012	465699.000165579026	6254968.0045232968
etiaje 2023	26105	65PRL657	BAZILLAC	C	224	Nappe alluviale de l'Adour hors isochrone				26103	WA0013005	SOULE ARTOZOU ERIC	41459816900012	465699.000165579026	6254968.0045232968
hors etiaje 2023-2024	26106	65PRL657	BAZILLAC	E	88	Nappe alluviale de l'Adour hors isochrone				26103	WA0013005	SOULE ARTOZOU ERIC	41459816900012	465086.000166034093	6255629.0045234233
etiaje 2023	26106	65PRL657	BAZILLAC	E	88	Nappe alluviale de l'Adour hors isochrone				26103	WA0013005	SOULE ARTOZOU ERIC	41459816900012	465086.000166034093	6255629.0045234233
hors etiaje 2023-2024	26107	65PRL657	BAZILLAC	F	132	Nappe alluviale de l'Adour hors isochrone				26103	WA0013005	SOULE ARTOZOU ERIC	41459816900012	465837.000165487407	6255136.0045233664
etiaje 2023	26107	65PRL657	BAZILLAC	F	132	Nappe alluviale de l'Adour hors isochrone				26103	WA0013005	SOULE ARTOZOU ERIC	41459816900012	465837.000165487407	6255136.0045233664
hors etiaje 2023-2024															

Période	N° point OUGC IRRIGADOUR	Nom du point de prélèvement - Administratif	Commune du point de prélèvement	Section cadastrale	Numéro cadastral	Nom de ressource	Débit demandé (m3/h)	Volume (m3)	Superficie irriguée (ha)	N° du point parent	N° du dispositif de comptage	Raison sociale	SIRET	X	Y
hors etiage 2023-2024	26405	65PRL657	DOURS	A	90	Systeme Alaric				26404	WAO133870	CARRERE MATHIEU ALFR	49166117900011	467083.000164403988	6249114.004522014
etiage 2023	26405	65PRL657	DOURS	A	90	Systeme Alaric				26404	WAO133870	CARRERE MATHIEU ALFR	49166117900011	467083.000164403988	6249114.004522014
hors etiage 2023-2024	26406	65PRL657	DOURS	A	96	Systeme Alaric				26404	WAO133870	CARRERE MATHIEU ALFR	49166117900011	467276.000164275174	6249326.004522068
etiage 2023	26406	65PRL657	DOURS	A	96	Systeme Alaric				26404	WAO133870	CARRERE MATHIEU ALFR	49166117900011	467276.000164275174	6249326.004522068
hors etiage 2023-2024	26407	65PRL657	DOURS	B	32	Systeme Alaric				26404	WAO133870	CARRERE MATHIEU ALFR	49166117900011	467367.000164214231	6249418.004522094
etiage 2023	26407	65PRL657	DOURS	B	32	Systeme Alaric				26404	WAO133870	CARRERE MATHIEU ALFR	49166117900011	467367.000164214231	6249418.004522094
hors etiage 2023-2024	26409	65PRL657	DOURS	B	40	Systeme Alaric				26404	WAO133870	CARRERE MATHIEU ALFR	49166117900011	467502.000164140365	6250045.004522241
etiage 2023	26409	65PRL657	DOURS	B	40	Systeme Alaric				26404	WAO133870	CARRERE MATHIEU ALFR	49166117900011	467502.000164140365	6250045.004522241
etiage 2023	26434	65PRL657	CASTELNAU-RIVIERE-BASSE	I	51	Nappe alluviale de l'Adour Isochrone 90				26434	ZR2911	CASTRO FERREIRA YANNI	44831597800016	456880.000172603759	6277987.0045278144
etiage 2023	26439	65PRL657	LAFFITOLE	D	354	Canal gere par l'ASA de la PARDEVANT	150	2 855	1,56	26439	701620	BOIRIE ARLETTE	48834400000018	464602.000166689395	6264851.004525409
hors etiage 2023-2024	26440	65PRL657	MONFAUCON	B	200	Systeme Alaric	50			26440	701620	BOIRIE ARLETTE	48834400000018	467021.000164952013	6264033.004525316
etiage 2023	26440	65PRL657	MONFAUCON	B	200	Systeme Alaric	50	1 263	0,69	26440	701620	BOIRIE ARLETTE	48834400000018	467021.000164952013	6264033.004525316
hors etiage 2023-2024	26442	65PRL657	GENSAC	A	67	Canal gere par l'ASA de DIBES	50	2 300		26442	701620	BOIRIE ARLETTE	48834400000018	464083.000166993996	6263022.004525000
etiage 2023	26442	65PRL657	GENSAC	A	67	Canal gere par l'ASA de DIBES	50	13 542	7,4	26442	701620	BOIRIE ARLETTE	48834400000018	464083.000166993996	6263022.004525000
hors etiage 2023-2024	26445	65PRL657	ANSOST	ZA	48	Nappe alluviale de l'Adour hors isochrone	40	400		26445	R1905240	BOIRIE ARLETTE	465596.0001659462	6263648.004525187	
etiage 2023	26445	65PRL657	ANSOST	ZA	48	Nappe alluviale de l'Adour hors isochrone	250	37 494	18,47	26445	R1905240	BOIRIE ARLETTE	465596.0001659462	6263648.004525187	
hors etiage 2023-2024	26446	65PRL657	ANSOST	ZA	9	Nappe alluviale de l'Adour hors isochrone				26445	ZR7095	BOIRIE ARLETTE	466051.000165629317	6263790.004525230	
etiage 2023	26446	65PRL657	ANSOST	ZA	9	Nappe alluviale de l'Adour hors isochrone				26445	ZR7095	BOIRIE ARLETTE	466051.000165629317	6263790.004525230	
hors etiage 2023-2024	26449	65PRL657	LIAC	ZA	1	Nappe alluviale de l'Adour hors isochrone				26445	R1905240	BOIRIE ARLETTE	465584.000165924896	6262767.004524998	
etiage 2023	26449	65PRL657	LIAC	ZA	1	Nappe alluviale de l'Adour hors isochrone				26445	R1905240	BOIRIE ARLETTE	465584.000165924896	6262767.004524998	
etiage 2023	26462	65PRL657	CAIXON	OE	65-66	Nappe alluviale de l'Adour hors isochrone	45	12 180	6	26462	WA0013025	EARL DOULLOU	52135858000012	458493.000170933274	6256272.004524747
hors etiage 2023-2024	26465	65PRL657	CAMALES	AT	42	Nappe alluviale de l'Adour Isochrone 90				26481	174600060	GAEC PEBILLE	81969571900016	463808.000166926417	6255357.004523211
etiage 2023	26465	65PRL657	CAMALES	AT	42	Nappe alluviale de l'Adour Isochrone 90				26481	174600060	GAEC PEBILLE	81969571900016	463808.000166926417	6255357.004523211
hors etiage 2023-2024	26468	65PRL657	CAMALES	ZD	46	Canal gere par l'ASA de CAMALES		2 875		26468	ZR4746	GAEC PEBILLE	81969571900016	463357.000167230901	6254957.004523214
etiage 2023	26468	65PRL657	CAMALES	ZD	46	Canal gere par l'ASA de CAMALES	60	21 045	11,5	26468	ZR4746	GAEC PEBILLE	81969571900016	463357.000167230901	6254957.004523214
hors etiage 2023-2024	26471	65PRL657	VIC-EN-BIGORRE	AR	52	ADOUR CANAUX ET SES AFFLUENTS	2 250			26471	ZR1907	GAEC PEBILLE	81969571900016	463468.000167244696	6257643.004523811
etiage 2023	26471	65PRL657	VIC-EN-BIGORRE	AR	52	ADOUR CANAUX ET SES AFFLUENTS	40	16 470		26471	ZR1907	GAEC PEBILLE	81969571900016	463468.000167244696	6257643.004523811
hors etiage 2023-2024	26473	65PRL657	VIC-EN-BIGORRE	AR	43	ADOUR CANAUX ET SES AFFLUENTS				26471	ZR2251	GAEC PEBILLE	81969571900016	463570.000167160528	6257286.004523738
etiage 2023	26473	65PRL657	VIC-EN-BIGORRE	AR	43	ADOUR CANAUX ET SES AFFLUENTS				26471	ZR2251	GAEC PEBILLE	81969571900016	463570.000167160528	6257286.004523738
hors etiage 2023-2024	26474	65PRL657	VIC-EN-BIGORRE	ZM	118	Nappe alluviale de l'Adour hors isochrone	60	3 900		26474	ZR5755	GAEC PEBILLE	81969571900016	462913.00016761868	6257125.004523683
etiage 2023	26474	65PRL657	VIC-EN-BIGORRE	ZM	118	Nappe alluviale de l'Adour hors isochrone	400	201 985	99,5	26474	ZR5755	GAEC PEBILLE	81969571900016	462913.00016761868	6257125.004523683
hors etiage 2023-2024	26475	65PRL657	CAMALES	ZB	2	Nappe alluviale de l'Adour hors isochrone				26474	ZR2251	GAEC PEBILLE	81969571900016	462874.000167616468	6256260.004523490
etiage 2023	26475	65PRL657	CAMALES	ZB	2	Nappe alluviale de l'Adour hors isochrone				26474	ZR2251	GAEC PEBILLE	81969571900016	462874.000167616468	6256260.004523490
hors etiage 2023-2024	26476	65PRL657	CAMALES	ZC	40	Nappe alluviale de l'Adour hors isochrone				26474	ZR790	GAEC PEBILLE	81969571900016	462987.000167509192	6255464.004523311
etiage 2023	26476	65PRL657	CAMALES	ZC	40	Nappe alluviale de l'Adour hors isochrone				26474	ZR790	GAEC PEBILLE	81969571900016	462987.000167509192	6255464.004523311
hors etiage 2023-2024	26477	65PRL657	VIC-EN-BIGORRE	ZM	66	Nappe alluviale de l'Adour hors isochrone				26474	ZR2470	GAEC PEBILLE	81969571900016	462905.000167652848	6257957.004523863
etiage 2023	26477	65PRL657	VIC-EN-BIGORRE	ZM	66	Nappe alluviale de l'Adour hors isochrone				26474	ZR2470	GAEC PEBILLE	81969571900016	462905.000167652848	6257957.004523863
hors etiage 2023-2024	26478	65PRL657	BAZILLAC	E	58	Nappe alluviale de l'Adour hors isochrone				26474	ZR0335	GAEC PEBILLE	81969571900016	465391.000165844103	6256367.004523601
etiage 2023	26478	65PRL657	BAZILLAC	E	58	Nappe alluviale de l'Adour hors isochrone				26474	ZR0335	GAEC PEBILLE	81969571900016	465391.000165844103	6256367.004523601
hors etiage 2023-2024	26479	65PRL657	CAMALES	D	106	Nappe alluviale de l'Adour hors isochrone				26474	ZR2251	GAEC PEBILLE	81969571900016	462236.000168071536	6256403.004523498
etiage 2023	26479	65PRL657	CAMALES	D	106	Nappe alluviale de l'Adour hors isochrone				26474	ZR2251	GAEC PEBILLE	81969571900016	462236.000168071536	6256403.004523498
hors etiage 2023-2024	26481	65PRL657	CAMALES	ZC	18	Nappe alluviale de l'Adour Isochrone 90		10 500		26481	ZR779	GAEC PEBILLE	81969571900016	463801.000166931422	6255357.004523319
etiage 2023	26481	65PRL657	CAMALES	ZC	18	Nappe alluviale de l'Adour Isochrone 90	180	85 260	42	26481	ZR779	GAEC PEBILLE	81969571900016	463801.000166931422	6255357.004523319
hors etiage 2023-2024	26483	65PRL657	CAIXON	A	445	Nappe alluviale de l'Adour hors isochrone	45	25 091	12,36	26483	091307T-10	EARL TAROUET	34081666900018	459436.000170280840	6261022.004524411
etiage 2023	26483	65PRL657	CAIXON	A	445	Nappe alluviale de l'Adour hors isochrone	45	25 091	12,36	26483	091307T-10	EARL TAROUET	34081666900018	459436.000170280840	6261022.004524411
hors etiage 2023-2024	26488	65PRL657	TOSTAT	A	51	Nappe alluviale de l'Adour hors isochrone	180	51 136	25,19	26488	ZR3498	SCCA LA FERME DU PORC	81466104700013	464811.00016613194	6252816.004522782
etiage 2023	26488	65PRL657	TOSTAT	A	51	Nappe alluviale de l'Adour hors isochrone	180	51 136	25,19	26488	ZR3498	SCCA LA FERME DU PORC	81466104700013	464811.00016613194	6252816.004522782
hors etiage 2023-2024	26489	65PRL657	SARRIGUET	A	628	Nappe alluviale de l'Adour Isochrone 90	50	15 611	7,69	26489	WAJ29429	SCCA LA FERME DU PORC	81466104700013	464726.00016613584	6251188.004522407
etiage 2023	26489	65PRL657	SARRIGUET	A	628	Nappe alluviale de l'Adour Isochrone 90	50	15 611	7,69	26489	WAJ29429	SCCA LA FERME DU PORC	81466104700013	464726.00016613584	6251188.004522407
hors etiage 2023-2024	26490	65PRL657	TOSTAT	B		Nappe alluviale de l'Adour hors isochrone				26488	ZR3423	SCCA LA FERME DU PORC	81466104700013	4652483.000165393925	6252516.004522748
etiage 2023	26490	65PRL657	TOSTAT	B		Nappe alluviale de l'Adour hors isochrone				26488	ZR3423	SCCA LA FERME DU PORC	81466104700013	4652483.000165393925	6252516.004522748
hors etiage 2023-2024	26491	65PRL657	BAZILLAC	C	135	Nappe alluviale de l'Adour hors isochrone				26488	WA0133875	SCCA LA FERME DU PORC	81466104700013	4652008.000165892532	6253836.004523026
etiage 2023	26491	65PRL657	BAZILLAC	C	135	Nappe alluviale de l'Adour hors isochrone				26488	WA0133875	SCCA LA FERME DU PORC	81466104700013	4652008.000165892532	6253836.004523026
hors etiage 2023-2024	26492	65PRL657	UGNOUAS	B	20	Nappe alluviale de l'Adour hors isochrone				26488	ZR3423	SCCA LA FERME DU PORC	81466104700013	465305.000165803707	6253407.004522932
etiage 2023	26492	65PRL657	UGNOUAS	B	20	Nappe alluviale de l'Adour hors isochrone				26488	ZR3423	SCCA LA FERME DU PORC	81466104700013	465305.000165803707	6253407.004522932
hors etiage 2023-2024	26494	65PRL657	UGNOUAS	B	96	Nappe alluviale de l'Adour hors isochrone				26488	WA0133875	SCCA LA FERME DU PORC	81466104700013	460050.000170268642	6275388.004527410
etiage 2023	26494	65PRL657	UGNOUAS	B	96	Nappe alluviale de l'Adour hors isochrone				26488	WA0133875	SCCA LA FERME DU PORC	81466104700013	460050.000170268642	6275388.004527410
hors etiage 2023-2024	26496	65PRL657	ODOS	AB	9	La Gespe	45	4 850	2,65	26495	ZR2510	VIGNES NICOLAS	44419354400012	460872.000168409897	6238585.004519299
etiage 2023	26496	65PRL657</													

Période	N° point OUGC IRRIGADOUR	Nom du point de prélèvement - Administratif	Commune du point de prélèvement	Section cadastrale	Numéro cadastral	Nom de ressource	Débit demandé (m3/h)	Volume (m3)	Superficie irriguée (ha)	N° du point parent	N° du dispositif de comptage	Raison sociale	SIRET	X	Y
etiage 2023	26886	65PRL6581	SOUES	ZA	288	Systeme Alaric				26884	1337	PENIN BERNARD	41377588300023	464732.000165656966	6237451.0045191580
etiage 2023	26887	65PRL6581	SOUES	ZA	236	Systeme Alaric				26884	1337	PENIN BERNARD	41377588300023	464783.0001656617443	6237346.0045191322
etiage 2023	26888	65PRL6581	SOUES	ZA	223	Systeme Alaric				26884	1337	PENIN BERNARD	464706.000165677047	6237501.0045191711	6237501.0045191711
hors etiage 2023-2024	26908	65PRL6584	CASTERA-LOU	A	58	Systeme Alaric	10	200		26908	170594359	SABATHE CEDRIC	82284120100012	467726.865860323538	6250832.8545250471
etiage 2023	26908	65PRL6584	CASTERA-LOU	A	58	Systeme Alaric	10	1 700	1	26908	170594359	SABATHE CEDRIC	82284120100012	467726.865860323538	6250832.8545250471
etiage 2023	26912	65PRL6584	DOURS	A	153	ADOUR CANAUX ET SES AFFLUENTS	40	4 904	2,68	26912	ZR0586	SABATHE THOMAS	80766447900019	466842.202953691711	6251386.2905948899
etiage 2023	26913	65PRL6584	DOURS	A	23	L'Aule	80	15 299	8,36	26913	ZR0586	SABATHE THOMAS	80766447900019	466771.000164706551	6251543.0045225611
etiage 2023	26914	65PRL6584	TOSTAT	A	26	Systeme Alaric	80	11 968	6,54	26914	ZR0586	SABATHE THOMAS	80766447900019	466404.000164952246	6251159.0045224601
etiage 2023	26917	65PRL6584	ESCONDEAUX	C	192	L'Aule				26913	ZR0586	SABATHE THOMAS	80766447900019	466826.000164683443	6252002.0045226683
etiage 2023	26918	65PRL6584	LESCURRY	D	110	Systeme Alaric				26914	ZR3401	SABATHE THOMAS	80766447900019	468054.000163858058	6253201.0045229811
etiage 2023	26921	65PRL6584	ESCONDEAUX	D	32	ADOUR CANAUX ET SES AFFLUENTS				26912	ZR3401	SABATHE THOMAS	80766447900019	467422.000164296362	6252979.0045229088
etiage 2023	26923	65PRL6584	ESCONDEAUX	D	64	ADOUR CANAUX ET SES AFFLUENTS				26912	ZR3401	SABATHE THOMAS	80766447900019	467490.000164256082	6253204.0045229653
etiage 2023	26924	65PRL6584	LESCURRY	C	27	Systeme Alaric				26914	ZR3401	SABATHE THOMAS	80766447900019	467841.000163975579	6252234.0045227521
etiage 2023	26925	65PRL6584	DOURS	C	132	L'Aule				26913	ZR3401	SABATHE THOMAS	80766447900019	466756.000164711382	6251376.0045225210
hors etiage 2023-2024	26938	65PRL6584	PUJO	A	435	Nappe alluviale de l'Adour hors isochrone	40	80 000		26938	ZR1887	SCEA DES CEDRES	48900763300014	462055.000168113329	6253920.0045229381
etiage 2023	26938	65PRL6584	PUJO	A	435	Nappe alluviale de l'Adour hors isochrone	40	76 917	37,89	26938	ZR1887	SCEA DES CEDRES	48900763300014	462055.000168113329	6253920.0045229381
hors etiage 2023-2024	26940	65PRL6584	PUJO	ZD	16	Nappe alluviale de l'Adour hors isochrone				26938	ZR0669	SCEA DES CEDRES	48900763300014	460957.000168850995	6252866.0045226611
etiage 2023	26940	65PRL6584	PUJO	ZD	16	Nappe alluviale de l'Adour hors isochrone				26938	ZR0669	SCEA DES CEDRES	48900763300014	460957.000168850995	6252866.0045226611
hors etiage 2023-2024	26941	65PRL6584	PUJO	ZD	2	Nappe alluviale de l'Adour hors isochrone				26938	ZR0675	SCEA DES CEDRES	48900763300014	461277.000168655417	6253729.0045228668
etiage 2023	26941	65PRL6584	PUJO	ZD	2	Nappe alluviale de l'Adour hors isochrone				26938	ZR0675	SCEA DES CEDRES	48900763300014	461277.000168655417	6253729.0045228668
etiage 2023	26953	65PRL6584	BAZILLAC	E	277	Nappe alluviale de l'Adour Isochrone 90	180	55 033	27,11	26953	ZR5810	SCEA LASBATS	81871742300011	464428.000166522514	6256334.0045235588
etiage 2023	26954	65PRL6584	BAZILLAC	C	144	Nappe alluviale de l'Adour hors isochrone	445	117 618	57,94	26954	ZR5805	SCEA LASBATS	81871742300011	465358.000165779493	6253794.0045230221
etiage 2023	26955	65PRL6584	BAZILLAC	A	186	Nappe alluviale de l'Adour hors isochrone				26954	ZR5805	SCEA LASBATS	81871742300011	466387.000165134552	6256169.0045235588
etiage 2023	26956	65PRL6584	BAZILLAC	A	6	Nappe alluviale de l'Adour hors isochrone				26954	ZR5805	SCEA LASBATS	81871742300011	466042.000165333389	6254857.0045232854
etiage 2023	26957	65PRL6584	BAZILLAC	B	82	Nappe alluviale de l'Adour hors isochrone				26954	ZR5805	SCEA LASBATS	81871742300011	466018.000165333739	6254369.0045231744
etiage 2023	26958	65PRL6584	BAZILLAC	C	135	Nappe alluviale de l'Adour hors isochrone				26954	ZR5805	SCEA LASBATS	81871742300011	465200.000165892532	6253836.0045230267
etiage 2023	26959	65PRL6584	BAZILLAC	C	173	Nappe alluviale de l'Adour hors isochrone				26954	ZR4591	SCEA LASBATS	81871742300011	464902.000166116864	6254252.0045231083
etiage 2023	26960	65PRL6584	BAZILLAC	C	224	Nappe alluviale de l'Adour hors isochrone				26954	ZR5805	SCEA LASBATS	81871742300011	465699.000165579026	6254968.0045232966
etiage 2023	26961	65PRL6584	BAZILLAC	D	14	Nappe alluviale de l'Adour Isochrone 90				26953	ZR4591	SCEA LASBATS	81871742300011	464176.000166686252	6255925.0045234571
etiage 2023	26962	65PRL6584	BAZILLAC	D	260	Nappe alluviale de l'Adour hors isochrone				26954	ZR5809	SCEA LASBATS	81871742300011	464560.000166381651	6254941.0045232521
etiage 2023	26963	65PRL6584	BAZILLAC	D	30	Nappe alluviale de l'Adour Isochrone 90				26953	ZR5805	SCEA LASBATS	81871742300011	464329.000166563899	6255507.0045233683
etiage 2023	26964	65PRL6584	BAZILLAC	E	273	Nappe alluviale de l'Adour hors isochrone				26954	ZR5798	SCEA LASBATS	81871742300011	464505.000166466227	6256278.0045235488
etiage 2023	26965	65PRL6584	BAZILLAC	E	292	Nappe alluviale de l'Adour Isochrone 90				26953	ZR5803	SCEA LASBATS	81871742300011	464405.000166539103	6256345.0045235599
etiage 2023	26966	65PRL6584	BAZILLAC	E	61	Nappe alluviale de l'Adour hors isochrone				26954	ZR5803	SCEA LASBATS	81871742300011	465262.000165925361	6256082.0045235299
etiage 2023	26967	65PRL6584	BAZILLAC	F	167	Nappe alluviale de l'Adour hors isochrone				26954	ZR0789	SCEA LASBATS	81871742300011	465440.000165769365	6255192.0045233340
etiage 2023	26968	65PRL6584	CAMALES	A	10	Nappe alluviale de l'Adour hors isochrone				26954	ZR0789	SCEA LASBATS	81871742300011	464761.000166306854	6256903.0045236977
etiage 2023	26980	65PRL6581	VIC-EN-BIGORRE	BT	73	ADOUR CANAUX ET SES AFFLUENTS	45	6 551	3,58	26980		SCEA MYROLINE	82756000400018	460444.000169445178	6259549.0045241303
etiage 2023	26981	65PRL6581	VIC-EN-BIGORRE	BT	71	L'Echez		3 294	1,8	26981		SCEA MYROLINE	82756000400018	460643.000169300358	6259430.0045241051
etiage 2023	26990	65PRL6581	CAIXON	C	176	Nappe alluviale de l'Adour Isochrone 90	50	20 300	10	26990	1331881	SCEA MYROLINE	82756000400018	459721.162851648638	6260177.4297093788
etiage 2023	26991	65PRL6581	CAIXON	C	303	Nappe alluviale de l'Adour hors isochrone	130	95 410	47	26991	WA0423086	SCEA MYROLINE	82756000400018	459786.000169913634	6259662.0045241303
etiage 2023	26992	65PRL6581	CAIXON	C	196	Nappe alluviale de l'Adour hors isochrone				26991	1331881	SCEA MYROLINE	82756000400018	459655.000170002575	6259559.0045241044
etiage 2023	26993	65PRL6581	VIC-EN-BIGORRE	BT	34	Nappe alluviale de l'Adour hors isochrone				26991	133873	SCEA MYROLINE	82756000400018	459911.000169814914	6259358.0045240693
etiage 2023	26994	65PRL6581	VIC-EN-BIGORRE	BT	4	Nappe alluviale de l'Adour hors isochrone				26991	133873	SCEA MYROLINE	82756000400018	459594.000170045707	6259562.0045241001
etiage 2023	27041	65PRL6581	MAUBOURGUET	D	68	L'Adour	40	58 560	32	27041	WA133A0087	COURT ALEXANDRE	80917440200010	460749.000169463165	6266315.0045255833
etiage 2023	27042	65PRL6581	MAUBOURGUET	D	70	L'Adour				27041	WA133A0087	COURT ALEXANDRE	80917440200010	460930.000169337494	6266383.0045256011
etiage 2023	27047	65PRL6581	LABATUT-RIVIERE	ZH	9	Nappe alluviale de l'Adour Isochrone 90	50	4 060	2	27047	WA9913237	LALANNE JOSETTE	81791895600019	460635.80414543167	6273481.1888012829
etiage 2023	27054	65PRL6591	IBOS	Q	153	Le Mardaing		4 575	2,5	27054	CHARTRE	BROCA MICHEL	80204954400017	455254.00017242576	6240436.0045195488
etiage 2023	27057	65PRL6591	IBOS	Q	307	Le Souy	30			27057	ZR3492	BROCA MICHEL	80204954400017	454754.000172789092	6240762.0045196104
etiage 2023	27058	65PRL6591	IBOS	Q	381	Le Mardaing				27054	CHARTRE	BROCA MICHEL	80204954400017	455399.000172338332	6240840.0045196521
etiage 2023	27059	65PRL6591	IBOS	Q	416	Le Mardaing				27059	ZR3492	BROCA MICHEL	80204954400017	455386.000172347063	6240827.0045196491
etiage 2023	27061	65PRL6591	IBOS	Q	73	Le Mardaing				27061	ZR3492	BROCA MICHEL	80204954400017	455599.000172206317	6241080.0045197164
hors etiage 2023-2024	27063	65PRL6591	SEGALAS	A	319	Nappe alluviale de l'Adour hors isochrone	54	4 000		27063	ZR0077	BROSSIER SEBASTIEN	50260811000016	466032.000165557372	6261258.0045246901
etiage 2023	27063	65PRL6591	SEGALAS	A	319	Nappe alluviale de l'Adour hors isochrone	54	32 135	15,83	27063	ZR0077	BROSSIER SEBASTIEN	50260811000016	466032.000165557372	6261258.0045246901
hors etiage 2023-2024	27064	65PRL6591	SEGALAS	A	289	Nappe alluviale de l'Adour hors isochrone				27063	ZR0062	BROSSIER SEBASTIEN	50260811000016	466989.000164874829	6261065.0045246788
etiage 2023	27064	65PRL6591	SEGALAS	A	289	Nappe alluviale de l'Adour hors isochrone				27063	ZR0062	BROSSIER SEBASTIEN	50260811000016	466989.000164874829	6261065.0045246788
hors etiage 2023-2024	27065	65PRL6591	SEGALAS	A	161	Nappe alluviale de l'Adour hors isochrone				27063	ZR0062	BROSSIER SEBASTIEN	50260811000016	466284.000165379432	6261261.0045246964
etiage 2023	27065	65PRL6591	SEGALAS	A	161	Nappe alluviale de l'Adour hors isochrone				27063	ZR0062	BROSSIER SEBASTIEN	50260811000016	466284.000165379432	6261261.0045246964
etiage 2023	27066	65PRL6591	BAZILLAC	ZB	1	Nappe alluviale de l'Adour hors isochrone	160	138 040	68	27066	WA133A0234	CACHOU ERIC	39171174400014	466989.000164726633	6256670.0045237171
etiage 2023	27067	65PRL6591	BAZILLAC	ZB	1	Nappe alluviale de l'Adour hors isochrone				27					

Période	N° point OUGC IRRIGADOUR	Nom du point de prélèvement - Administrateur	Commune du point de prélèvement	Section cadastrale	Numéro cadastral	Nom de ressource	Débit demandé (m3/h)	Volume (m3)	Superficie irriguée (ha)	N° du point parent	N° du dispositif de comptage	Raison sociale	SIRET	X	Y
etiage 2023	27348	1249	BOURRIOT-BERGONCE	B	472	NAPPE DU MIO-PLIO-QUATERNAIRE				27349	BEN15388	EARL CAPES ET PE	4898006000019	439997.000186948571	6344956.0045375190
etiage 2023	27349	1249	BOURRIOT-BERGONCE	B	651	NAPPE DU MIO-PLIO-QUATERNAIRE	46	57 312	15,92	27349	BEN15483	EARL CAPES ET PE	4898006000019	440217.000186788209	6344881.0045375172
etiage 2023	27356	1269	BOURRIOT-BERGONCE	C	205	NAPPE DU MIO-PLIO-QUATERNAIRE				14242	2847 HORAIRE 65	SCEA D'AYGUELONGUE	49366082300011	444493.000183792203	6347042.0045379093
etiage 2023	27358	1282	BOURRIOT-BERGONCE	F	552	NAPPE DU MIOCIENE				14253	En cours	EARL DE GRAND MAYNE	34527625700028	446159.599999999744	6343838.9999999914
etiage 2023	27359	1299	BOURRIOT-BERGONCE	G	720	NAPPE DU MIO-PLIO-QUATERNAIRE				14252	01WZ131793	EARL MARC	38487849200014	447366.059999999707	6343799.9999999990
etiage 2023	27365	1299	BOURRIOT-BERGONCE	C	50	NAPPE DU MIOCIENE				14254	02WZH34851	EARL PESSICOT	442894.000184955541	442894.000184955541	6347497.0045378990
etiage 2023	27366	1301	BOURRIOT-BERGONCE	B	627	NAPPE DU MIOCIENE				50275	21ACG000207	SCEA DE LA PIGNADA	39515701900013	440240.000186794437	6345458.0045375944
etiage 2023	27367	1302	BOURRIOT-BERGONCE	B	628	NAPPE DU MIOCIENE				50275	21ACG000209	SCEA DE LA PIGNADA	39515701900013	440318.000186760095	6346182.0045376644
hors etiage 2023-2024	27368	1321	BOURRIOT-BERGONCE	B	598	NAPPE DU MIOCIENE				14262	01WZH33592-1	EARL CAPES ET PE	4898006000019	440258.000186757767	6344854.0045375151
etiage 2023	27368	1321	BOURRIOT-BERGONCE	B	598	NAPPE DU MIOCIENE				14262	01WZH33592-1	EARL CAPES ET PE	4898006000019	440258.000186757767	6344854.0045375151
etiage 2023	27369	1330	BOURRIOT-BERGONCE	F	101	NAPPE DU MIOCIENE				14253	21ACG000217	EARL DE GRAND MAYNE	34527625700028	444119.000183947443	6343682.0045375151
etiage 2023	27370	1331	BOURRIOT-BERGONCE	F	101	NAPPE DU MIOCIENE				14253	En cours	EARL DE GRAND MAYNE	34527625700028	444151.469999999506	6343700.4999999868
hors etiage 2023-2024	27371	1332	BOURRIOT-BERGONCE	B	560	NAPPE DU MIOCIENE				14262	01WZH33592-2	EARL CAPES ET PE	4898006000019	440124.000186842051	6344506.0045374721
etiage 2023	27371	1332	BOURRIOT-BERGONCE	B	560	NAPPE DU MIOCIENE				14262	01WZH33592-2	EARL CAPES ET PE	4898006000019	440124.000186842051	6344506.0045374721
etiage 2023	27372	1333	BOURRIOT-BERGONCE	B	468	NAPPE DU MIOCIENE	40	32 400	9	27372	00WZ134382	EARL CAPES ET PE	4898006000019	440501.000186562072	6344230.0045374538
hors etiage 2023-2024	27373	1334	BOURRIOT-BERGONCE	B	472	NAPPE DU MIOCIENE				14262	WA9713230	EARL CAPES ET PE	4898006000019	439956.000186977326	6344936.0045375151
etiage 2023	27373	1334	BOURRIOT-BERGONCE	B	472	NAPPE DU MIOCIENE				14262	WA9713230	EARL CAPES ET PE	4898006000019	439956.000186977326	6344936.0045375151
hors etiage 2023-2024	27374	1335	BOURRIOT-BERGONCE	B	599	NAPPE DU MIOCIENE				14262	01WZ46122	EARL CAPES ET PE	4898006000019	440872.000186309102	6344621.0045375099
etiage 2023	27374	1335	BOURRIOT-BERGONCE	B	599	NAPPE DU MIOCIENE				14262	01WZ46122	EARL CAPES ET PE	4898006000019	440872.000186309102	6344621.0045375099
etiage 2023	27375	1336	BOURRIOT-BERGONCE	E	462	NAPPE DU MIOCIENE				14253	01WZ612553	EARL DE GRAND MAYNE	34527625700028	445778.000182775722	6344236.0004537633
etiage 2023	27376	1341	BOURRIOT-BERGONCE	E	160	NAPPE DU MIOCIENE				14253	01WZH013357	EARL DE GRAND MAYNE	34527625700028	446297.159999999683	6345013.4999999898
etiage 2023	27377	1342	BOURRIOT-BERGONCE	F	173	NAPPE DU MIOCIENE				14253	21ACG000208	EARL DE GRAND MAYNE	34527625700028	445373.000183044642	6343589.0004537548
etiage 2023	27378	1343	BOURRIOT-BERGONCE	B	628	NAPPE DU MIOCIENE				50275	21ACG000205	SCEA DE LA PIGNADA	39515701900013	440478.000186626334	6345624.0045376121
etiage 2023	27388	1461	CAMPAGNE	ZB	81	NAPPE DU MARSAN				14288	W16501131216	EARL DE LAURENCON	51127738600013	405395.000210561848	6314432.0045322077
etiage 2023	27394	1485	CAMPAGNE	ZA	98	NAPPE DU MARSAN				14300	0013324	GAC DE SEBE	40435601600026	404211.000211410923	6314559.0004532176
etiage 2023	27395	1487	CAMPAGNE	ZA	9	NAPPE DU MARSAN				14294	WA0013382	GAC DE SEBE	40435601600026	403925.000211620645	6314703.0004532187
etiage 2023	27398	1495	CAMPAGNE	AP	2	NAPPE DU MARSAN				19411	20001074	EARL DE LAURENCON	51127738600013	409635.000207483594	6313036.0045321611
etiage 2023	27399	1499	CAMPAGNE	AR	53	NAPPE DU MARSAN				19408	15ACG101868	CAZEAUX HERVE	42125146300012	408614.000208176265	6312153.0045319878
etiage 2023	27407	1516	CAMPAGNE	AT	338	NAPPE DU MARSAN	37	20 767	7,47	27407	02WZ6032537	EARL DE LA MIDOUZE	39963276900010	406896.469999999506	6312406.4999999898
etiage 2023	27411	1566	CAMPET-ET-LAMOLERE	AC	118	NAPPE DU MIO-PLIO-QUATERNAIRE				14324	57172319000	GAC DE LABADUC	39829388600014	412035.000206059252	6320329.0004533342
etiage 2023	27417	1566	CAMPET-ET-LAMOLERE	AC	56	NAPPE DU MIO-PLIO-QUATERNAIRE				14327	15AE104271	EARL DU LYS	47803341800029	411683.159999999509	6321145.4999999898
etiage 2023	27420	1604	CARCEN-PONSON	A	16	NAPPE DU MIO-PLIO-QUATERNAIRE	30	44 480	16	27418	WA0113706	CUZACQ FREDERIC	41910914500013	389144.00022212926	6316057.0045317788
etiage 2023	27420	1604	CARCEN-PONSON	B	20	NAPPE DU MIO-PLIO-QUATERNAIRE	20	50 040	18	27420	WA0123577	CUZACQ FREDERIC	41910914500013	393152.00021936564	6316290.0045319822
etiage 2023	27422	1694	CARCEN-PONSON	B	42	NAPPE DU MIO-PLIO-QUATERNAIRE				14349	WA0013337	EARL DOUS AOUCHETS	41076817000012	393417.249999999651	6315374.4999999900
etiage 2023	27423	1704	CARCEN-PONSON	C	230	NAPPE DU MIO-PLIO-QUATERNAIRE				15508	En cours	EARL DE LAMARE	394191.000218666159	394191.000218666159	6317275.0004532174
etiage 2023	27424	1746	CARCEN-PONSON	C	740	NAPPE DU MIO-PLIO-QUATERNAIRE				14362	R000242	EARL DOUS AOUCHETS	41076817000012	394748.000218301371	6318054.0045323120
etiage 2023	27430	1746	CASTANDET	ZD	62 a	NAPPE DU MIOCIENE (ARMAGNAC)	75	44 136	24,52	27430	Intuite	LACOSTE STEPHANE	42170039400016	431126.000191938481	6306977.0045320400
etiage 2023	27438	1765	CASTANDET	ZE	149	NAPPE DU MIOCIENE (ARMAGNAC)				14383	908889200	SCEA DU NAOU	41252921600019	431864.219999999565	6306265.9999999888
etiage 2023	27448	1985	CERE	AB	2	NAPPE DU MIO-PLIO-QUATERNAIRE				14392	19AEH001387	EARL DU LYS	47803341800029	416891.000202893338	6328190.0045346211
etiage 2023	27449	1988	CERE	D	199	NAPPE DU MIO-PLIO-QUATERNAIRE				14393	WA0133754	EARL DE LIBON	37929713800016	412761.499999999476	6327227.9999999898
etiage 2023	27450	1988	CERE	D	199	NAPPE DU MIO-PLIO-QUATERNAIRE				14403	10AE1105254	EARL DE LIBON	40865976100014	455760.599999999627	6326608.9999999898
etiage 2023	27450	1988	CERE	D	199	NAPPE DU MIO-PLIO-QUATERNAIRE				14403	10AE1105254	EARL DE LIBON	40865976100014	455760.599999999627	6326608.9999999898
etiage 2023	27451	1988	CERE	D	199	NAPPE DU MIO-PLIO-QUATERNAIRE				14403	10AE1105254	EARL DE LIBON	40865976100014	455760.599999999627	6326608.9999999898
etiage 2023	27450	1988	CERE	D	199	NAPPE DU MIO-PLIO-QUATERNAIRE				14403	10AE1105254	EARL DE LIBON	40865976100014	455760.599999999627	6326608.9999999898
etiage 2023	27450	1988	CERE	D	199	NAPPE DU MIO-PLIO-QUATERNAIRE				14403	10AE1105254	EARL DE LIBON	40865976100014	455760.599999999627	6326608.9999999898
etiage 2023	27450	1988	CERE	D	199	NAPPE DU MIO-PLIO-QUATERNAIRE				14403	10AE1105254	EARL DE LIBON	40865976100014	455760.599999999627	6326608.9999999898
etiage 2023	27450	1988	CERE	D	199	NAPPE DU MIO-PLIO-QUATERNAIRE				14403	10AE1105254	EARL DE LIBON	40865976100014	455760.599999999627	6326608.9999999898
etiage 2023	27450	1988	CERE	D	199	NAPPE DU MIO-PLIO-QUATERNAIRE				14403	10AE1105254	EARL DE LIBON	40865976100014	455760.599999999627	6326608.9999999898
etiage 2023	27450	1988	CERE	D	199	NAPPE DU MIO-PLIO-QUATERNAIRE				14403	10AE1105254	EARL DE LIBON	40865976100014	455760.599999999627	6326608.9999999898
etiage 2023	27450	1988	CERE	D	199	NAPPE DU MIO-PLIO-QUATERNAIRE				14403	10AE1105254	EARL DE LIBON	40865976100014	455760.599999999627	6326608.9999999898
etiage 2023	27450	1988	CERE	D	199	NAPPE DU MIO-PLIO-QUATERNAIRE				14403	10AE1105254	EARL DE LIBON	40865976100014	455760.599999999627	6326608.9999999898
etiage 2023	27450	1988	CERE	D	199	NAPPE DU MIO-PLIO-QUATERNAIRE				14403	10AE1105254	EARL DE LIBON	40865976100014	455760.599999999627	6326608.9999999898
etiage 2023	27450	1988	CERE	D	199	NAPPE DU MIO-PLIO-QUATERNAIRE				14403	10AE1105254	EARL DE LIBON	40865976100014	455760.599999999627	6326608.9999999898
etiage 2023	27450	1988	CERE	D	199	NAPPE DU MIO-PLIO-QUATERNAIRE				14403	10AE1105254	EARL DE LIBON	40865976100014	455760.599999999627	6326608.9999999898
etiage 2023	27450	1988	CERE	D	199	NAPPE DU MIO-PLIO-QUATERNAIRE				14403	10AE1105254	EARL DE LIBON	40865976100014	455760.599999999627	6326608.9999999898
etiage 2023	27450	1988	CERE	D	199	NAPPE DU MIO-PLIO-QUATERNAIRE				14403	10AE1105254	EARL DE LIBON	40865976100014	455760.599999999627	6326608.9999999898
etiage 2023	27450	1988	CERE	D	199	NAPPE DU MIO-PLIO-QUATERNAIRE				14403	10AE1105254	EARL DE LIBON	40865976100014	455760.599999999627	6326608.9999999898
etiage 2023	27450	1988	CERE	D	199	NAPPE DU MIO-PLIO-QUATERNAIRE				14403	10AE1105254	EARL DE LIBON	40865976100014	455760.599999999627	6326608.9999999898
etiage 2023	27450	1988	CERE	D	199	NAPPE DU MIO-PLIO-QUATERNAIRE				14403	10AE1105254	EARL DE LIBON	40865976100014	455760.599999999627	6326608.999999989

Période	N° point OUGC IRRIGADOUR	Nom du point de prélèvement - Administrateur	Commune du point de prélèvement	Section cadastrale	Numéro cadastral	Nom de ressource	Débit demandé (m3/h)	Volume (m3)	Superficie irriguée (ha)	N° du point parent	N° du dispositif de comptage	Raison sociale	SIRET	X	Y
étiage 2023	27888	6815	RION-DES-LANDES	E	400	NAPPE DU MIO-PLIO-QUATERNAIRE				14945	WAO113406	TOURNIER CHRISTOPHE	78945817100012	387234.61999999588	6318523.499999989
étiage 2023	27894	6827	RION-DES-LANDES	K	80	NAPPE DU MIO-PLIO-QUATERNAIRE				14967	WA131A0034	ECLA GABADOUR	41773090000012	381579.77999999562	6324644.499999990
étiage 2023	27895	6845	RION-DES-LANDES	I	494	NAPPE DU MIO-PLIO-QUATERNAIRE				14979	R1611927	EARL PAILLAUGUE	75120443000010	381101.000228181249	6321501.0045322354
étiage 2023	27896	6847	RION-DES-LANDES	K	153	NAPPE DU MIO-PLIO-QUATERNAIRE				14974	WAO0013407	LABAT ALAIN	41093940900018	381824.02999999562	6323609.499999990
étiage 2023	27898	6853	RION-DES-LANDES	F	21	NAPPE DU MIO-PLIO-QUATERNAIRE				14983	O1131485	EARL TOUTSOU	42284687300012	388489.37999999597	6316682.999999989
étiage 2023	27899	6854	RION-DES-LANDES	F	21	NAPPE DU MIO-PLIO-QUATERNAIRE				14983	2010800130AH	EARL TOUTSOU	42284687300012	388479.00022712406	6316660.004531840
étiage 2023	27901	6868	RION-DES-LANDES	B	242	NAPPE DU MIO-PLIO-QUATERNAIRE				14993	2851 HORAIRE	EARL DE BERDOT	52115730500017	385778.49999999593	6325735.999999991
étiage 2023	27908	6889	RION-DES-LANDES	F	357	NAPPE DU MIOCENE				15002	WAO103172	EARL LES TOURNESOLS	44531825600010	388028.3399999956	6317716.999999990
étiage 2023	27917	7259	SAINT-CRICQ-VILLENEUVE	ZE	12	NAPPE DU MIOCENE (ARMAGNAC)				15024	O1WZ128606	LAHITTON GENEVIEVE	41911977100014	429988.77999999737	6315494.999999911
étiage 2023	27921	PRL40 734	SAINT-GEIN	G	193	NAPPE DU MIOCENE (ARMAGNAC)				18874	10AC1J00086	EARL BARBES PIGNAGNO	432640.21999999506	6309397.499999988	
hors étiage 2023-2024	27923	7314	SAINT-GEIN	ZA	38	NAPPE DU MIOCENE (ARMAGNAC)				15035	E0121863916	SAINT LEZER PIERRE	40143833800014	433072.33999999618	6307768.499999989
étiage 2023	27923	7314	SAINT-GEIN	ZA	38	NAPPE DU MIOCENE (ARMAGNAC)				15035	E0121863916	SAINT LEZER PIERRE	40143833800014	433072.33999999618	6307768.499999989
étiage 2023	27928	7439	SAINT-GEOURS-DE-MAREM	AX	50	NAPPE DU MIO-PLIO-QUATERNAIRE				15081	WAO103263	EARL POUPOIN	42937896100016	360775.59999999453	6296155.499999988
étiage 2023	27930	PRL40 745	SAINT-GOR	AI	337	NAPPE DU MIO-PLIO-QUATERNAIRE				15088	1446005068	LABAT SYLVAIN	78956545400012	442596.99999999651	6338367.499999990
étiage 2023	27932	PRL40 750	SAINT-GOR	AI	547	NAPPE DU MIOCENE				15092	O1WZH43167	CUMA D'AYGUELONGUE	43147706600010	444860.71999999739	6338608.999999990
étiage 2023	27933	7538	SAINT-JEAN-DE-LIER	B	123	NAPPE ALLUVIALE DES TERRASSES RECENTES				15102	WAO21A310-1	SUZAN FRANCK	39050267200012	388432.05999999474	6307017.499999987
étiage 2023	27934	7539	SAINT-JEAN-DE-LIER	B	219	NAPPE ALLUVIALE DES TERRASSES RECENTES				15102	WAO21A310-1	SUZAN FRANCK	39050267200012	388570.21999999506	6306445.999999989
étiage 2023	27940	7759	SAINT-MARTIN-D'ONEY	B	468	NAPPE DU MIO-PLIO-QUATERNAIRE				15128	O3WZ129119	GAC DE LABADUC	39829388600014	406840.93999999537	6320963.999999990
étiage 2023	27943	7783	SAINT-MARTIN-D'ONEY	B	468	NAPPE DU MIO-PLIO-QUATERNAIRE				15135	WAO1131290	GAC DE LABADUC	39829388600014	406670.77999999562	6321009.499999990
étiage 2023	27945	7787	SAINT-MARTIN-D'ONEY	L	16	NAPPE DU MIO-PLIO-QUATERNAIRE				15139	WAO123340	EARL PEDARNAUD	81917213100016	406917.11999999588	6320592.999999990
étiage 2023	27955	PRL40 788	SAINT-PAUL-LES-DAX	AO	169	NAPPE DU MIO-PLIO-QUATERNAIRE				15151	R11614069	EARL DE CAPEVILLE	48769543900017	367267.00023729047	6303565.004528826
étiage 2023	27957	7872	SAINT-PAUL-LES-DAX	AT	59	NAPPE DU MIO-PLIO-QUATERNAIRE				15155	R1614095	SCEA DU PEYROU	43441353000016	372231.000233757368	6304795.004529259
étiage 2023	27962	7921	SAINT-PERDON	AS	283	NAPPE DU MARSAN				15168	WA9933350	EARL MALHERBE	43162020200017	412208.29999999639	6312806.999999989
étiage 2023	27964	7926	SAINT-PERDON	AM	393	NAPPE DU MIOCENE (AQUITANIEN)				15177	WA162A0189	EARL MALHERBE	43162020200017	412849.000205294462	6315625.004532681
étiage 2023	27966	7932	SAINT-PERDON	AM	400	NAPPE DU MIOCENE (AQUITANIEN)				15177	WAO123580	EARL MALHERBE	43162020200017	413042.89999999616	6315535.499999990
étiage 2023	27967	7940	SAINT-PERDON	AP	15	NAPPE DU MARSAN				15179	NR21918943	EARL JEAN PRIM	39107377200017	410983.000206469384	6311685.004532005
étiage 2023	27968	7941	SAINT-PERDON	AR	48	NAPPE DU MARSAN				15179	NR21918935	EARL JEAN PRIM	39107377200017	411494.000206132943	6312386.004532135
étiage 2023	27969	7943	SAINT-PERDON	AS	42	NAPPE DU MARSAN				15179	NR21918938	EARL JEAN PRIM	39107377200017	411536.00020614668	6313491.004532307
étiage 2023	27975	8066	SAINT-VINCENT-DE-PAUL	ZA	117	NAPPE ALLUVIALE DES TERRASSES ANCIENNES				15201	WA11202051	EARL DU DIOS	41391967100011	377781.00022914962	6302622.004529146
étiage 2023	27979	8162	SAINT-YAGUEN	D	854	NAPPE DU MIO-PLIO-QUATERNAIRE				15225	En cours	EARL DES CHENES	50475287400017	401461.0002135096	6317960.004532573
étiage 2023	27986	8278	SARRAZIET	C	380	NAPPE DU CRETACE (BEARN)				15246	O8ACK054107	ASA DE SARRAZIET	29400047600019	418160.00020703391	6294971.004529529
étiage 2023	27987	8279	SARRAZIET	C	340	NAPPE DU CRETACE (BEARN)				15246	CALYSTO1600-3270016	ASA DE SARRAZIET	29400047600019	418153.00020707974	6295007.004529536
étiage 2023	27995	9538	SOUPROSSE	N	288	NAPPE ALLUVIALE DES TERRASSES ANCIENNES				15281	En cours	EARL DU RENARD BLANC	402236.93999999537	6303983.499999989	
étiage 2023	28001	9581	SOUPROSSE	C	162	NAPPE DU MARSAN				15298	WAO113026	LABARTHE JEROME	48027306900017	400740.46999999623	6306411.999999990
étiage 2023	28005	9989	TETHIEU	D	220	NAPPE ALLUVIALE DES TERRASSES RECENTES				15369	WAO113562	DUFORT MARIE-PIERRE	81858571300014	380061.87999999942	6319067.499999988
étiage 2023	28016	PRL40 101	UCHACQ-ET-PARENTIS	AD	329	NAPPE DU MIO-PLIO-QUATERNAIRE				15405	O1WZ000575	SCEA L'ESTRIGON	81976522300014	414085.96999999623	6323440.999999990
hors étiage 2023-2024	28010	10275	UCHACQ-ET-PARENTIS	AK	509	NAPPE DU MIOCENE (HELVETIEN)				15414	Y21R1810183	SCEA PEPINIERES PLANCF	38978413300016	417120.00020252174	6322742.004533880
étiage 2023	28030	10275	UCHACQ-ET-PARENTIS	AK	509	NAPPE DU MIOCENE (HELVETIEN)				15414	Y21R1810183	SCEA PEPINIERES PLANCF	38978413300016	417120.00020252174	6322742.004533880
hors étiage 2023-2024	28031	10276	UCHACQ-ET-PARENTIS	AK	512	NAPPE DU MIOCENE (HELVETIEN)				15414	nutile	SCEA PEPINIERES PLANCF	38978413300016	417220.000202452182	6322788.004533892
hors étiage 2023-2024	28032	10277	UCHACQ-ET-PARENTIS	AK	510	NAPPE DU MIOCENE (HELVETIEN)				15414	Y21R1810183	SCEA PEPINIERES PLANCF	38978413300016	417157.000202491297	6322636.004533868
étiage 2023	28032	10277	UCHACQ-ET-PARENTIS	AK	510	NAPPE DU MIOCENE (HELVETIEN)				15414	Y21R1810183	SCEA PEPINIERES PLANCF	38978413300016	417157.000202491297	6322636.004533868
étiage 2023	28036	PRL40 103	VIELLE-SOUBIRAN	AE	623	NAPPE DU MIOCENE				15428	18AEJ008053	GAC LAMOULIE	35353345800017	448214.0001806652	633391.004536420
étiage 2023	28037	PRL40 103	VIELLE-SOUBIRAN	AE	701	NAPPE DU MIOCENE				15428	13AEH03265	GAC LAMOULIE	35353345800017	446531.000181863375	6333171.004536335
étiage 2023	28043	10396	VILLENEUVE-DE-MARSAN	B	446	NAPPE DU MIOCENE (ARMAGNAC)				15446	WAO1123984	ASA DE PITOC	29400067400019	435381.96999999565	6319067.999999989
étiage 2023	28049	10688	YGOS-SAINT-SATURNIN	E	467	NAPPE DU MIO-PLIO-QUATERNAIRE				15453	WAO113009	EARL SAINT SERVIN	41128890500010	401674.02999999562	6325683.499999989
étiage 2023	28056	10725	YGOS-SAINT-SATURNIN	D	239	NAPPE DU MIOCENE				15478	O1WZ010315-1	SCEA DU YEROT	401456.000213926076	401456.000213926076	6328179.004534015
étiage 2023	28057	PRL40 107	YGOS-SAINT-SATURNIN	E	698	NAPPE DU MIOCENE				15485	WAO282A248	EARL LA GARBAYE	39061515100011	400630.05999999474	6326288.499999990
étiage 2023	28059	PRL40 107	YZOSSE	A	289	NAPPE ALLUVIALE DES TERRASSES RECENTES				15495	WAO102325	SCEA DES MOURELLES	50395478600011	37384.11999999553	6298574.999999988
étiage 2023	28064	10800	CAMPAGNE	AR	116	NAPPE DU MARSAN				14784	WAO103207	EARL BEVISEM	50329231000011	409028.00020789073	6312396.004532041
étiage 2023	28065	10801	CAMPAGNE	AR	115	NAPPE DU MARSAN				14784	WAO10321	EARL BEVISEM	50329231000011	408812.000208040699	6312292.004532016
étiage 2023	28067	10882	PORT-DE-LANNE	ZC	10	NAPPE ALLUVIALE DES TERRASSES ANCIENNES				46082	WA9813290	EARL DU LISE	40061894800014	363831.000238711073	6283196.004525003
étiage 2023	28068	10888	RION-DES-LANDES	B	1010	NAPPE DU MIO-PLIO-QUATERNAIRE				14993	2852 HORAIRE	EARL DE BERDOT	52115730500017	385833.05999999599	6326055.499999991
étiage 2023	28069	10889	RION-DES-LANDES	B	1010	NAPPE DU MIO-PLIO-QUATERNAIRE				14993	2853 HORAIRE	EARL DE BERDOT	52115730500017	385968.71999999506	6326031.999999989
étiage 2023	28070	10890	RION-DES-LANDES	B	1010	NAPPE DU MIO-PLIO-QUATERNAIRE				14993	2854 HORAIRE	EARL DE BERDOT	52115730500017	385880.33999999502	6325852.999999989
étiage 2023	28073	11104	SAINT-SEVER	P	69	NAPPE ALLUVIALE DES TERRASSES RECENTES				15530	O2WZ0031343	EARL MARGUIT	44786289700017	407767.24999999534	6303254.499999989
étiage 2023	28075	11121	ONARD	C	226	NAPPE ALLUVIALE DES TERRASSES ANCIENNES				14851	WA142A0311	EARL FERME DU BOSQUE	48083635200017	390620.69999999546	6305177.499999990
hors étiage 2023-2024	28077	11162	BENQUET	F	461	NAPPE ALLUVIALE DES TERRASSES RECENTES				14155	nutile	SCEA VALLEE DE L'ADOUR	32845715500013	417591.33999999556	6304981.999999988
étiage 2023	28085	11450	HERRE	B	22	NAPPE DU MIOCENE				14596	O2WZ121357	INDIVISION LAFFARGUE	53988619200019	458358.55999999648	6330746.499999989
hors étiage 2023-2024	28087	11460	VERT	AH	434	NAPPE DU MIOCENE (AQUITANIEN)				15580	17AEI102855	SCEA DOMAINE DE POUY	35370702900024	408090.000209604157	6338932.004535652
étiage 2023</															



Période	N° point OUGC IRRIGADOUR	Nom du point de prélèvement - Administratif	Commune du point de prélèvement	Section cadastrale	Numéro cadastral	Nom de ressource	Débit demandé (m3/h)	Volume (m3)	Superficie irriguée (ha)	N° du point parent	N° du dispositif de comptage	Raison sociale	SIRET	X	Y
étiage 2023	28264	35422	PERQUIE	E	251	Reservoir ETANG DE GAUBE BIDAOU (93 575 m³)				17778	01WZ16316	MOREL PIERRE	42023044300012	440047.000185743906	6311477.004533068
étiage 2023	28265	5339_201	CAUPENNE	B	389	Riviere Louts alimentee par CACG/HAGETMAU				16398	WA0113028	GAC DES MOULINS	32398223100025	398397.00021474174	6295040.004528736
étiage 2023	28267	35711	AIRE-SUR-L'ADOUR	AT	223	NAPPE ALLUVIALE DES TERRASSES RECENTES				17888	113349	EARL JULIANNE	438609.00018622732	6296459.004530562	
hors etiage 2023-2024	28269	31499_20	LABASTIDE-D'ARMAGNAC	B	135	Riviere Douze alimentee par CACG (TAILLURET)				16371	19001970004	EARL DE LA DOUZE	49281782000011	446691.000181399868	6322915.004534978
étiage 2023	28269	31499_20	LABASTIDE-D'ARMAGNAC	B	135	Riviere Douze alimentee par CACG (TAILLURET)				16371	19001970004	EARL DE LA DOUZE	49281782000011	446691.000181399868	6322915.004534978
étiage 2023	28270	35855	SAINT-AUBIN	D	401	Riviere Gouaougue Q3060500				16011	WA01137139	SCEA DU HAUT POUYET	50862283400010	397877.999999999476	6298079.4999999988
étiage 2023	28271	35856	SAINT-AUBIN	C	109	Riviere Gouaougue Q3060500				16011	WA01137139	SCEA DU HAUT POUYET	50862283400010	399138.469999999565	6298306.4999999900
étiage 2023	28280	35935	GARREY	C	193	Riviere Luys reunis				15734	01WZ005207	EARL DE BOY ET MORA	40450176900024	383884.000224912772	6292073.004527581
étiage 2023	28287	5427_202	LE FRECHE	S	359	Riviere Midou alimentee par CACG/CHARROS				15602	02WJ34927	GARBAGE CONSTANCE	41464372600014	439957.000185988436	6316556.004533823
étiage 2023	28298	36435	CASTELNAU-TURSAN	ZD	6	Riviere Bas alimentee par ASA DE BATS URGONS				18130	75147	ASA DE BATS-URGONS	29400036900016	425250.05999999959	6288183.499999989
étiage 2023	28306	6126_201	DUHORT-BACHEN	N	11	Riviere Buros alimentee par ASA DE PLAINE SAINT JEAN				16971	14AE105327	ASA DE PLAINE SAINT-JEA	29400082300012	433980.000189547194	6297244.004530527
étiage 2023	28307	21306_20	DUHORT-BACHEN	B	130	Riviere Buros alimentee par ASA DE PLAINE SAINT JEAN				16971	wa0123028	ASA DE PLAINE SAINT-JEA	29400082300012	433549.499999999534	6297774.999999988
étiage 2023	28312	5388_201	SAINT-JUSTIN	K	262	Riviere Douze alimentee par CACG (TAILLURET)				16454	ZR4618	SCEA D'AROUILLE	53339803800018	440246.379999999655	6326005.4999999900
étiage 2023	28313	5387_201	SAINT-JUSTIN	I	69	Riviere Douze alimentee par CACG (TAILLURET)				16454	932729	SCEA D'AROUILLE	53339803800018	441962.659999999564	6326545.4999999900
étiage 2023	28314	5374_201	LABASTIDE-D'ARMAGNAC	A	138	Riviere Douze alimentee par CACG (TAILLURET)				16372	06WZ166768	EARL DOMAINE DE RIBER	445260.749999999534	6324489.999999988	
étiage 2023	28315	5375_201	LABASTIDE-D'ARMAGNAC	A	1	Riviere Douze alimentee par CACG (TAILLURET)				16372	05WJ73376	EARL DOMAINE DE RIBER	41138593300014	445571.939999999595	6324184.499999988
étiage 2023	28318	6130_201	DUHORT-BACHEN	B	130	Riviere Buros alimentee par ASA DE PLAINE SAINT JEAN				16971	wa0023229	ASA DE PLAINE SAINT-JEA	29400082300012	433547.499999999534	6297774.999999988
étiage 2023	28319	21463_20	DUHORT-BACHEN	B	130	Riviere Buros alimentee par ASA DE PLAINE SAINT JEAN				16971	wa0123058	ASA DE PLAINE SAINT-JEA	29400082300012	433550.469999999565	6297772.999999988
étiage 2023	28320	37650	PARLEBOSQ	G	8	Reservoir DEPART (30000 m³)				18654	En cours	EARL DU HERS	50327265000014	458675.77999999962	6319379.499999988
étiage 2023	28321	37651	PARLEBOSQ	G	8	Reservoir DEPART (30000 m³)				18654	En cours	EARL DU HERS	50327265000014	458679.74999999961	6319379.499999988
étiage 2023	28325	37884	ESTIGARDE	A	284	NAPPE DU MIOCENE				14428	AAEJ00673	PRUGUE PATRICIA	449849.000179486582	4298100.0001854582	6323156.004536444
étiage 2023	28326	37886	SAINT-CRICQ-VILLENEUVE	ZE	12	NAPPE DU MIOCENE (ARMAGNAC)				15024	05WZ136383	LAHITTON GENEVIEVE	41911977100014	430021.799999999697	6315418.499999989
étiage 2023	28342	PRL40_38	SAINT-GEOURS-DE-MAREM	AL	8	NAPPE DU MIO-PLIO-QUATERNAIRE				15054	En cours	EARL DES MONTS	41848779900011	356835.159999999451	6298654.4999999900
étiage 2023	28343	38066	BAS-MAUCO	B	2	Reservoir HOURS (40000 m³)				16914	01WZ019679	SCEA LA CHENAIE	41283821100016	414945.119999999646	6307176.4999999900
étiage 2023	28344	38081	BEGAAR	ZC	44	Riviere RETJONS (Affluent Midouze)				15629	2246002212	EARL DE BANOS	47821033900014	391716.000220199116	6311781.004531232
étiage 2023	28345	38082	BEGAAR	ZC	44	Riviere RETJONS (Affluent Midouze)				15629	2246003308	EARL DE BANOS	47821033900014	391717.000220198301	6311778.004531232
étiage 2023	28349	38124	SAINT-LOUBOUER	G	179	Reservoir ASA DES PMS SAINT-LOUBOUER 2 (105000 m³)				18219	WA045A017	ASA DES PMS	29400297700014	427109.02999999962	6291924.999999988
étiage 2023	28351	38184	EYRES-MONCUBE	A	414	NAPPE DU CRETACE (BEARN)				18789	2675790	ASA DE EYRES-MONCUBE	29400048400013	412827.439999999653	6298078.499999988
étiage 2023	28352	38185	EYRES-MONCUBE	A	414	NAPPE DU CRETACE (BEARN)				18789	2676277	ASA DE EYRES-MONCUBE	29400048400013	412849.659999999509	6298107.999999988
étiage 2023	28353	38258	SAINT-PERDON	AE	48	Riviere HURON				16103	01131771	CAZAUBON THIERRY	35075376000015	409722.00020585399	6317167.004532787
étiage 2023	28354	38260	SAINT-PERDON			Riviere Midouze				18445	01131757	GFR NADETTE	42158260200015	408476.05999999959	6318533.9999999900
étiage 2023	28356	38482	BOURDALAT	D	277	Reservoir L'HOSTE (52000 m³)				18667	22AEI00948	EARL BIGNOLLES	41179887900010	441178.00018489635	6310328.004532930
étiage 2023	28357	38483	BOURDALAT	D	277	Reservoir L'HOSTE (52000 m³)				18667	22AEI00965	EARL BIGNOLLES	41179887900010	441174.00018489962	6310331.004532931
étiage 2023	28365	38657	MEEES	ZB	32	Riviere Adour				16400	WA0023111	EARL DUCASSE SERGE	53068204600012	369790.559999999532	6297424.499999989
étiage 2023	28367	38777	LACRABE	C	63	Riviere Moulin de Lagut				15784	WA10020046	BROUCA SYLVAIN	79911403800018	408846.000206896046	6284618.004527271
étiage 2023	28368	38778	LACRABE	B	123	Riviere Moulin de Lagut				15784	WA10020046	BROUCA SYLVAIN	79911403800018	408970.000206832774	6285223.004527366
étiage 2023	28370	38781	SAINT-PAUL-LES-DAX	BC	17	NAPPE DU MIO-PLIO-QUATERNAIRE				15150	01WZ635594	LAGRAULA AURELIEN	80867522700017	372728.029999999504	6301178.499999988
étiage 2023	28371	38790	GAILLERES	B	420	Dispositif fictif MAULON				16716	WA156A0005	EARL PHILIPPE TARTAS	48993410900013	430275.000193034241	6320266.004534022
étiage 2023	28372	29997_20	SAINT-CRICQ-CHALOSSE	F	331	Riviere Louts alimentee par CACG/HAGETMAU				16444	WA142A0281	EARL ROMIAL	42287428900016	402660.799999999523	6291860.499999988
étiage 2023	28379	38976	CERE	D	201	NAPPE DU MIO-PLIO-QUATERNAIRE				14393	03WZ605455	EARL DE LIBON	37929713800016	413094.199999999604	6327108.9999999900
étiage 2023	28380	PRL40_38	RETJONS	A	19	NAPPE DU MIO-PLIO-QUATERNAIRE				18904	01117425	SCEA CANTEGRIT	33407685800011	436236.219999999624	6347311.9999999900
étiage 2023	28384	PRL40_38	RETJONS	A	275	NAPPE DU MIO-PLIO-QUATERNAIRE				18905	01117445	SCEA CANTEGRIT	33407685800011	437224.899999999674	6346546.4999999911
étiage 2023	28390	23642_20	DUHORT-BACHEN	I	43	Riviere Lourden alimentee par CACG/DUHORT BACHEN	97	65 740	38,11	28390	2299235-99	EARL DE JACQUES	38038752200010	430948.000191758445	6298732.004530671
étiage 2023	28391	23641_20	RÉNING	K	516	Riviere Lourden alimentee par CACG/DUHORT BACHEN				28390	38038752200010	EARL DE JACQUES	38038752200010	430802.000191914267	6300123.004530900
étiage 2023	28393	39382	ESTIGARDE	A	277	NAPPE DU MIOCENE				14428	16AEJ005036	PRUGUE PATRICIA	44072910100012	449610.000179652649	6330004.004536417
étiage 2023	28396	39400	AUDON	C	100	NAPPE DU MARSAN				14089	WA042A323	EARL DE L'ADOUR	40268466600017	392454.699999999564	6306986.4999999911
hors etiage 2023-2024	28409	39428	LOSSE	C	410	NAPPE DU MIO-PLIO-QUATERNAIRE				14719	Inutile	SCEA DOMAINE DE BARAI	41114757200019	456114.199999999721	6337252.9999999900
hors etiage 2023-2024	28410	39429	LOSSE	C	410	NAPPE DU MIO-PLIO-QUATERNAIRE				14719	Inutile	SCEA DOMAINE DE BARAI	41114757200019	456057.119999999646	6337359.499999989
hors etiage 2023-2024	28414	39499	GAREIN	B	835	NAPPE DU MIOCENE (AQUITANEN)				15573	En cours	SCEA DOMAINE DE POLY	35370702900024	409633.529999999446	6336931.499999989
étiage 2023	28414	39499	GAREIN	B	835	NAPPE DU MIOCENE (AQUITANEN)				15573	En cours	SCEA DOMAINE DE POLY	35370702900024	409633.529999999446	6336931.499999989
étiage 2023	28415	39500	MEILHAN	C	10	Riviere Rebillon Q2600580		34 800	15	28415	Inutile	EARL DE LA MIDOUZE	39963276900010	403167.000212206447	6315824.004532325
hors etiage 2023-2024	28420	39620	BOURDALAT	D	273	Reservoir COUCHOT RIVE GAUCHE (1600m³)				18632	01231726	EARL HORSANI	75034932600017	441211.000184872886	6310320.004532931
étiage 2023	28420	39620	BOURDALAT	D	273	Reservoir COUCHOT RIVE GAUCHE (1600m³)				18632	01231726	EARL HORSANI	75034932600017	441211.000184872886	6310320.004532931
étiage 2023	28421	39621	PONTONX-SUR-L'ADOUR	CD	6	NAPPE DU MIO-PLIO-QUATERNAIRE				14481	5153 HORAIRE 25	EARL THIOU DE LA LANDE	41935723100010	381642.000227281988	6309696.004530472
étiage 2023	28426	39788	YGOS-SAINT-SATURNIN	D	639	NAPPE DU MIO-PLIO-QUATERNAIRE				15488	EO12F207421-1	SCEA DU GRAND JACQUES	40435589300029	403158.599999999511	6325858.499999989
étiage 2023	28427	PRL40_39	SAINT-PERDON	AP	48	NAPPE DU MARSAN				19083	En cours	LABOUDIGUE SERGE	39312031600012	412338.399999999558	6311377.499999988
étiage 2023	28428	PRL40_39	SAINT-PERDON	AP	48	NAPPE DU MARSAN				19083	En cours	LABOUDIGUE SERGE	39312031600012	412386.83999999956	6311406.999999989
hors etiage 2023-2024	28433	39865	UCHACQ-ET-PARENTIS	AK	510	NAPPE DU MIOCENE (HELVETIEN)				15414	V21R810183	SCEA PEPINIERES PLANFO	38978413300016	417128.000202517549	6322778.004533889
étiage 2023	28433	39865	UCHACQ-ET-PARENTIS	AK	510	NAPPE DU MIOCENE (HELVETIEN)				15414	V21R810183	SCEA PEP			

Période	N° point OUGC IRRIGADOUR	Nom du point de prélèvement - Administratif	Commune du point de prélèvement	Section cadastrale	Numéro cadastral	Nom de ressource	Débit demandé (m3/h)	Volume (m3)	Superficie irriguée (ha)	N° du point parent	N° du dispositif de comptage	Raison sociale	SIRET	X	Y
etiage 2023	28650	41977	AIRE-SUR-L'ADOUR	AT	112	NAPPE ALLUVIALE DES TERRASSES RECENTES				14054	En cours	EARL LANDEZTAK	37855284800020	439161.11999999953	6296092.4999999988
etiage 2023	28651	41979	SAINT-PAUL-LES-DAX	AM	40	NAPPE DU MIO-PLIO-QUATERNAIRE				19567	En cours	EARL DE BONHOMME	78903924500012	368702.99999999534	6300745.9999999989
etiage 2023	28661	42071	MONTE-DE-MARSAN	CI	138	NAPPE DU MIOCENE (ARMAGNAC)				14808	WA144A0046	BENETEAU ROLAND	421909.99999999593	6313499.9999999900	6313499.9999999900
etiage 2023	28663	42170	SAINT-CRUC-VILLENEUVE	ZE	12	NAPPE DU MIOCENE (ARMAGNAC)				15024	11AC101900	LAHITTON GENEVIEVE	41911977100014	429920.029999999679	6315435.9999999900
etiage 2023	28667	24069 20	BONNEGARDE	C	11	Riviere Luy de Bearn alimentee par CACG/AYGUELONGUE				19885	14ACH101296	EARL TUQUET	41139063600016	399893.000213062798	6280438.0045260922
etiage 2023	28668	PRL40 42	HERRE	B	605	NAPPE DU MIO-PLIO-QUATERNAIRE	31	110 088	30,58	28668	1976 HORAIRE	INDIVISION LAFFARGUE	53988619200019	458055.000173531123	6330750.0045364052
hors etiage 2023-2024	28670	42227	SAINT-GEIN	ZA	38	NAPPE DU MIOCENE (ARMAGNAC)				15035	WA111A000180	SAINT LEZER PIERRE	40143833800014	432539.619999999588	6307546.4999999900
etiage 2023	28670	42227	SAINT-GEIN	ZA	38	NAPPE DU MIOCENE (ARMAGNAC)				15035	WA111A000180	SAINT LEZER PIERRE	40143833800014	432539.619999999588	6307546.4999999900
etiage 2023	28674	42281	UCHACQ-ET-PARENTIS	AH	64	NAPPE DU MIO-PLIO-QUATERNAIRE				15412	En cours	SCEA L'ESTRIGON	81976522300014	417906.749999999651	6324457.9999999911
etiage 2023	28675	23680 20	GAMARDE-LES-BAINS	B	7	Riviere Louts alimentee par CACG/HAGETMAU				17876	WA021A306	EARL LE SANPADIC	79071638500014	389662.029999999562	6301595.9999999988
etiage 2023	28679	PRL40 42	SAINT-GOR	AI	546	NAPPE DU MIOCENE				15092	02WZ425964	CUMA D'AYGUELONGUE	43147706600010	444655.029999999679	6338614.9999999900
etiage 2023	28680	42464	SAINT-YAGUEN	D	407	NAPPE DU MIOCENE				15228	WA021A301	GAC DE LABADUC	401949.99999999534	6318099.9999999989	6318099.9999999989
etiage 2023	28686	42530	SAINT-SEVER			GABAS REALIMENTE				19128	En cours	ASA DU GABAS AVAL	29400059100015	409239.000207242672	6299980.0045300388
etiage 2023	28689	42644	SORT-EN-CHALOSSE			Réservoir LASSALLE (34500 m³)				16885	WA123A0027	EARL RUSALEN	34156611500018	385200.059999999532	6295599.9999999978
etiage 2023	28691	42647	LE FRECHE			Réservoir LAMIQUELLE (80000 m³)				16667	01WZL30993	SCEA DE CENEDTS	441379.619999999704	6318524.9999999900	6318524.9999999900
etiage 2023	28693	42686	CREON-D'ARMAGNAC	B	884	NAPPE DU MIOCENE				14408	15315572	EARL DU CASTAGNET	44522256500019	456501.099999999627	6326767.9999999900
hors etiage 2023-2024	28696	42709	BENQUET	F	463	NAPPE DU MARSAN				19400	Inutile	MALLET MATHIEU	52229164000012	418425.499999999593	6305098.4999999988
hors etiage 2023-2024	28697	42710	SAINT-SEVER	C	154	NAPPE DU MARSAN				19400	AB75059	MALLET MATHIEU	52229164000012	418586.000200795534	6305077.0045312577
etiage 2023	28697	42710	SAINT-SEVER	C	154	NAPPE DU MARSAN				19400	AB75059	MALLET MATHIEU	52229164000012	418586.000200795534	6305077.0045312577
hors etiage 2023-2024	28704	42815	SAINT-JUSTIN	F	314	NAPPE DU PLOCEAN (ARMAGNAC)				19657	Inutile	FONDEVILLE JEAN-BAPT	81217087600013	437532.000188023143	6325105.0045349611
etiage 2023	28705	42835	POYANNE	D	98	Réservoir TAILLADÉ DE POYANNE (2500 m³)				16808	WA110A006	MONCOT NATHALIE	38903903300011	392412.000219376408	6304058.0045300222
etiage 2023	28706	42836	TARTAS			Riviere Midouze				16443	WA0113353	COMMET FABIEEN	75170174900010	392512.969999999448	6310110.4999999988
etiage 2023	28707	42837	TARTAS			Riviere Midouze				16443	WA0113353	COMMET FABIEEN	75170174900010	392760.879999999539	6310318.9999999900
etiage 2023	28708	42838	TARTAS			Riviere Midouze				16443	WA0113353	COMMET FABIEEN	75170174900010	391951.779999999662	6309249.9999999900
etiage 2023	28710	42864	AURICE	A	45	NAPPE DU MARSAN				19672	15089307	GARDESSE VINCENT	42878692500019	409372.879999999597	6309259.4999999988
etiage 2023	28711	42886	LAHOSSE			Réservoir LACABANNE (53000m³)				19685	WA162A0133	GAC DE MENAOUDE	393129.969999999565	6298599.9999999900	6298599.9999999900
etiage 2023	28712	42890	CAMPAGNE			NAPPE DU MARSAN				19660	WA14303866	LAPEYRE PIERRE	43479912800013	407939.969999999681	6312132.9999999911
etiage 2023	28713	42891	CAMPAGNE			NAPPE DU MARSAN				19660	WA14303745	LAPEYRE PIERRE	43479912800013	407917.059999999474	6312089.9999999900
etiage 2023	28714	42894	AURICE	A	45	NAPPE DU MARSAN				19672	15089300	GARDESSE VINCENT	42878692500019	409313.529999999662	6309272.4999999989
hors etiage 2023-2024	28717	42917	MAZEROLLES	A	138	Riviere LARRIOUCLA				15825	01WZ116088	LABARCHEDE JACQUES	42022930400019	423688.000197546382	6315175.0045330292
etiage 2023	28717	42917	MAZEROLLES	A	138	Riviere LARRIOUCLA				15825	01WZ116088	LABARCHEDE JACQUES	42022930400019	423688.000197546382	6315175.0045330292
etiage 2023	28718	42932	PARLEBOSQ	G	8	Réservoir DÉPART (30000 m³)				18654	En cours	EARL DU HERS	50327265000014	458685.879999999655	6319387.4999999900
etiage 2023	28720	42962	UCHACQ-ET-PARENTIS	AD	243	NAPPE DU MIO-PLIO-QUATERNAIRE				15411	WA162A0253	EARL DU LYS	412601.000205699118	6321454.0004535262	6321454.0004535262
etiage 2023	28721	42963	MOUSCARDES	C	666	Réservoir LOUS PINS HAOUTS (40000 m³)				18858	WA9669241	ASA DE MOULIOTS	29400062500011	387265.000222144648	6283675.0045261688
etiage 2023	28723	42993	CAMPAGNE	AN	97	NAPPE DU MARSAN				19710	16ACG103330	DATCHARRY JEAN REMI	75098210000018	409243.879999999597	6313329.9999999900
etiage 2023	28724	42994	CAMPAGNE	AN	97	NAPPE DU MARSAN				19710	16ACG104506	DATCHARRY JEAN REMI	75098210000018	409143.699999999604	6313260.9999999900
hors etiage 2023-2024	28725	43049	SOUPROSSE	N	288	NAPPE ALLUVIALE DES TERRASSES ANCIENNES				15281	En cours	EARL DU RENARD BLANC	43477890800013	402301.969999999506	6304101.4999999900
etiage 2023	28732	1464 201	CASTELNAVET			Riviere Douze alimentee par CACG (SAINT-JEAN)				19746	19001750054	GAC DE ST JEAN	472047.639999999665	6289566.5599999988	6289566.5599999988
etiage 2023	28733	1849 201	SAINT-CHRISTIE-D'ARMAGNAC			MIDOUR AMONT REALIMENTE				19768	12AC103252	EARL DU TOUCH	38053200200017	455144.019999999669	6303705.3999999900
etiage 2023	28734	20003 20	CRAVENCERES			Riviere Douze alimentee par CACG (SAINT-JEAN)				19758	10AC104765	EARL ROMA	80967885700016	462197.000169660838	6302772.0045324403
hors etiage 2023-2024	28735	20004 20	BOURROUILLAN			Riviere Douze alimentee par CACG (SAINT-JEAN)				20138	12AE102300	EARL DU POUGET	41021281500014	459647.429999999644	6307464.2999999900
etiage 2023	28735	20004 20	BOURROUILLAN			Riviere Douze alimentee par CACG (SAINT-JEAN)				20138	12AE102300	EARL DU POUGET	41021281500014	459647.429999999644	6307464.2999999900
etiage 2023	28736	20055 20	PROJAN			LEES DE LEMBEYE REALIMENTE	599	407 100	236	28736	N1L4260311	ASA D AURENSAN	29320244600010	440107.000184718345	6284269.0045284184
hors etiage 2023-2024	28737	20055 20	PROJAN			LEES DE LEMBEYE REALIMENTE				27090	N1L4260311	ASA DE PROJAN	29320244600010	440107.229999999632	6284269.1699999989
etiage 2023	28737	20055 20	PROJAN			LEES DE LEMBEYE REALIMENTE				27090	N1L4260311	ASA DE PROJAN	29320244600010	440107.229999999632	6284269.1699999989
hors etiage 2023-2024	28738	20106 20	AVZIEU			Riviere Douze alimentee par CACG (SAINT-JEAN)				19751	Inutile	SCEA DE CAUNEZE	456780.109999999637	6311547.3799999900	6311547.3799999900
etiage 2023	28741	20440 20	SAINT-CHRISTIE-D'ARMAGNAC			Riviere Douze alimentee par CACG (SAINT-JEAN)				19771	10AE100272	CAZENAVE J MARC	41786352900018	461155.569999999658	6304488.3299999989
hors etiage 2023-2024	28742	20441 20	BETOUS			MIDOUR AMONT REALIMENTE				19761	12AE102297	SCEA DASSION	42898328200016	458836.739999999641	6295953.7399999989
etiage 2023	28742	20441 20	BETOUS			MIDOUR AMONT REALIMENTE				19761	12AE102297	SCEA DASSION	42898328200016	458836.739999999641	6295953.7399999989
hors etiage 2023-2024	28743	20442 20	GAZAX-ET-BACCARISSE			RIBERETTE REALIMENTE				20098	Y21R807007	BORDERES MIKAEL	44000011500020	471378.000162511715	6283665.0045293833
etiage 2023	28743	20442 20	GAZAX-ET-BACCARISSE			RIBERETTE REALIMENTE				20098	Y21R807007	BORDERES MIKAEL	44000011500020	471378.000162511715	6283665.0045293833
etiage 2023	28744	20450 20	SAINT-JUSTIN			ARROS REALIMENTE				21022	Y21R807656	BOURBON SERGE	39998971400015	468640.000164003519	6269932.0045266007
etiage 2023	28746	20453 20	JULLIAC			ARROS REALIMENTE				21077	10AEK100423	EARL COUTANT	35278345000013	466515.779999999679	6274098.1699999987
etiage 2023	28747	20453 20	JULLIAC			ARROS REALIMENTE				21078	10AEK100423	VIRY OLIVIER	41786456800015	466515.779999999679	6274098.1699999987
etiage 2023	28749	20454 20	ARMENTIEUX			ARROS REALIMENTE				21038	Y21R808643	EARL DE LANGLADE	44277361000013	466041.000165989273	6274319.0045274022
hors etiage 2023-2024	28750	20455 20	BEAUMARCHES			ARROS REALIMENTE				21097	16001870043	CAZENEUVE JOËL	39003803200012	464839.499999999534	6279436.5199999988
etiage 2023	28750	20455 20	BEAUMARCHES			ARROS REALIMENTE				21097	16001870043	CAZENEUVE JOËL	39003803200012	464839.499999999534	6279436.5199999988
etiage 2023	28751	20458 20	LADEVEZE-RIVIERE			ARROS REALIMENTE				21118	Y20R180590	EARL GONZALEZ	38466680700018	465421.000166516285	6276957.0045279011
etiage 2023	28752	20460 20	PLAISANCE			ARROS REALIMENTE				21162	15-AD01-0094	SCEA DOMAINE DE LASSE	40917255800010	461026.00016899082	6284901.0045292721
etiage 2023	28754	20464 20	VIDOUZE		</										

Période	N° point OUGC IRRIGADOUR	Nom du point de prélèvement - Administrateur	Commune du point de prélèvement	Section cadastrale	Numéro cadastral	Nom de ressource	Débit demandé (m3/h)	Volume (m3)	Superficie irriguée (ha)	N° du point parent	N° du dispositif de comptage	Raison sociale	SIRET	X	Y
etiage 2023	28846	23564	SAINT-SEVER-DE-RUSTAN			ARROS REALIMENTE				21066	Y21R807969	GAEC DUFFHOLSTEIN	41191870900014	475113.000158901676	6253878.004523365
etiage 2023	28847	23565	MONTÉGUT-ARROS			ARROS REALIMENTE				21177	Y20R803996	TUJAGUE PIERRE	39463599900029	473582.000160122523	6258167.004524267
hors etiage 2023-2024	28848	23566	MARCIAC			ARROS REALIMENTE				21223	A16313979	ASA CABOURNIEU	466824.000165395672	6273147.0045271888	6273147.0045271888
etiage 2023	28848	23566	MARCIAC			ARROS REALIMENTE				21223	A16313979	ASA CABOURNIEU	29320707200019	466824.000165395672	6273147.0045271888
etiage 2023	28849	23568	LACASSAGNE			ESTEOUS REALIMENTE				21207	Y21R808572	DANTIN PATRICK	51292897900016	470229.000162408862	6255734.004523620
etiage 2023	28850	23569	TOURNAY			ARROS REALIMENTE				21141	15-AD01-0148	LATAPIE ROLAND	31015469500012	474990.78999999572	6236892.599999986
etiage 2023	28851	23569	TOURNAY			ARROS REALIMENTE				21142	15-AD01-0148	LATAPIE ROLAND	31015469500012	474990.000158427749	6236892.004519368
etiage 2023	28852	23586	AVERON-BERGELLE			Riviere Douze alimentee par CACG (SAINT-JEAN)				20041	04WZ147918	GAEC ORPIERRE	80109417800010	465183.02999999679	6300670.259999990
etiage 2023	28853	23587	ESPAS			Riviere Douze alimentee par CACG (SAINT-JEAN)				20041	Y20R805634	GAEC ORPIERRE	80109417800010	463744.24999999651	6301960.079999989
etiage 2023	28857	23652	GOUDON			ARROS REALIMENTE				21053	Y21R807876	DAURAT ALIX	41915185700010	474070.000159231247	6241593.0045204814
etiage 2023	28858	23653	GOUDON			ARROS REALIMENTE				21053	Y21R807940	DAURAT ALIX	41915185700010	475268.000158421579	6242601.004520759
etiage 2023	28859	23666	TOURNAY			ARROS REALIMENTE				21153	16002490150	EARL DE L'ALLEE	82015241100014	474944.000158468029	6237132.0045194271
etiage 2023	28860	23667	BORDES			ARROS REALIMENTE				21153	16002490150	EARL DE L'ALLEE	82015241100014	474828.000158581999	6238108.0045196600
etiage 2023	28861	23675	SAINTE-CHRISTIE-D'ARMAGNAC			Riviere Douze alimentee par CACG (SAINT-JEAN)				19771	10AE1100272	CAZENAVE J MARC	41786352900018	460637.87999999655	6305748.619999990
etiage 2023	28862	23676	LADEVEZE-RIVIERE			ARROS REALIMENTE				21118	Y21R806799	EARL GONZALEZ	38466608700018	465795.000166197075	6275328.004527592
hors etiage 2023-2024	28863	23685	MONTÉGUT-ARROS			ARROS REALIMENTE				21027	16001940134	BRUNET JEAN-MARC	45105985100019	473577.000160123222	6258076.004524248
etiage 2023	28863	23685	MONTÉGUT-ARROS			ARROS REALIMENTE				21027	16001940134	BRUNET JEAN-MARC	45105985100019	473577.000160123222	6258076.004524248
hors etiage 2023-2024	28864	23686	MONTÉGUT-ARROS			ARROS REALIMENTE				21027	16001940134	BRUNET JEAN-MARC	45105985100019	473706.000160048134	6258567.004524360
etiage 2023	28864	23686	MONTÉGUT-ARROS			ARROS REALIMENTE				21027	16001940134	BRUNET JEAN-MARC	45105985100019	473706.000160048134	6258567.004524360
hors etiage 2023-2024	28865	23687	PEYRIGUERE			ARROS REALIMENTE				21051	Y21R807727	GAEC DARRE	81453341000019	475692.000158174138	6244146.004521141
etiage 2023	28865	23687	PEYRIGUERE			ARROS REALIMENTE				21051	Y21R807727	GAEC DARRE	81453341000019	475692.000158174138	6244146.004521141
etiage 2023	28867	23723	LADEVEZE-RIVIERE			ARROS REALIMENTE				21036	Y20R804143	SCEA CAZENELVE	51110047100016	464896.000166930375	6278217.004528129
etiage 2023	28869	23728	AIGNAN			RIBERETTE REALIMENTE				19775	Y19R801939	LADOUES J JACQUES	41898452200015	466731.000165977515	6288786.004530176
etiage 2023	28870	23729	AIGNAN			RIBERETTE REALIMENTE				19775	Y19R801939	LADOUES J JACQUES	41898452200015	464699.00016749301	6290977.004530505
etiage 2023	28871	23762	CAZAUX-VILLECOMTAL			ARROS REALIMENTE				21120	Y21R808182	GAEC LACARCE	41317830200019	470647.000162393611	6264171.004525466
etiage 2023	28873	23773	BECCAS			ARROS REALIMENTE				21119	Y21R807651	GAEC IRINA	38187200100015	470565.000162453274	6264224.004525473
hors etiage 2023-2024	28874	23778	FUSTEROUAU			MIDOUR AMONT REALIMENTE				20164	13AE1104498	EARL LAFFITTE	34970196100014	459016.10999999637	6293247.019999988
etiage 2023	28874	23778	FUSTEROUAU			MIDOUR AMONT REALIMENTE				20164	13AE1104498	EARL LAFFITTE	34970196100014	459016.10999999637	6293247.019999988
hors etiage 2023-2024	28875	23779	FUSTEROUAU			MIDOUR AMONT REALIMENTE				20164	13AE1104498	EARL LAFFITTE	34970196100014	459271.03999999572	6293007.039999989
etiage 2023	28875	23779	FUSTEROUAU			MIDOUR AMONT REALIMENTE				20164	13AE1104498	EARL LAFFITTE	34970196100014	459271.03999999572	6293007.039999989
hors etiage 2023-2024	28876	23780	FUSTEROUAU			MIDOUR AMONT REALIMENTE				20164	13AE1104498	EARL LAFFITTE	34970196100014	460135.55999999707	6292034.279999990
etiage 2023	28876	23780	FUSTEROUAU			MIDOUR AMONT REALIMENTE				20164	13AE1104498	EARL LAFFITTE	34970196100014	460135.55999999707	6292034.279999990
etiage 2023	28877	23781	LASSERADE			MIDOUR AMONT REALIMENTE				20053	190041400013	EARL PEHAGET GARCHET	41004216200017	462600.06999999996	6288320.699999989
etiage 2023	28878	23836	SENAZ			ESTEOUS REALIMENTE				21021	148202H514	ASA DU TUCCO	29650198400011	470219.89999999616	6255994.709999989
etiage 2023	28879	23839	VIDOUZE			LOUET REALIMENTE				21203	05W150302	SAINT GERMA MICHEL	42035970500019	454578.11999999646	6265577.849999989
etiage 2023	28880	23840	VIDOUZE			LOUET REALIMENTE				21203	05W150302	SAINT GERMA MICHEL	42035970500019	454447.24999999651	6264132.669999989
hors etiage 2023-2024	28881	23842	SAINT-AUNIX-LENGROS			ARROS REALIMENTE				21081	Y19R803425	EARL DES 4 CHENES	41021051200019	464075.000167548656	6279307.004528312
etiage 2023	28881	23842	SAINT-AUNIX-LENGROS			ARROS REALIMENTE				21081	Y19R803425	EARL DES 4 CHENES	41021051200019	464075.000167548656	6279307.004528312
hors etiage 2023-2024	28882	23843	SAINT-AUNIX-LENGROS			ARROS REALIMENTE				21081	Y19R803425	EARL DES 4 CHENES	41021051200019	463958.000167641672	6279603.004528366
etiage 2023	28882	23843	SAINT-AUNIX-LENGROS			ARROS REALIMENTE				21081	Y19R803425	EARL DES 4 CHENES	41021051200019	463958.000167641672	6279603.004528366
hors etiage 2023-2024	28883	23844	SAINT-AUNIX-LENGROS			ARROS REALIMENTE				21081	Y19R803425	EARL DES 4 CHENES	41021051200019	463633.00016788434	6279972.004528426
etiage 2023	28883	23844	SAINT-AUNIX-LENGROS			ARROS REALIMENTE				21081	Y19R803425	EARL DES 4 CHENES	41021051200019	463633.00016788434	6279972.004528426
hors etiage 2023-2024	28884	23845	PLAISANCE			ARROS REALIMENTE				21081	Y19R803487	EARL DES 4 CHENES	41021051200019	462941.000168403029	6280806.004528563
etiage 2023	28884	23845	PLAISANCE			ARROS REALIMENTE				21081	Y19R803487	EARL DES 4 CHENES	41021051200019	462941.000168403029	6280806.004528563
hors etiage 2023-2024	28885	23846	PLAISANCE			ARROS REALIMENTE				21081	Y19R803487	EARL DES 4 CHENES	41021051200019	462822.00016848871	6280845.004528566
etiage 2023	28885	23846	PLAISANCE			ARROS REALIMENTE				21081	Y19R803487	EARL DES 4 CHENES	41021051200019	462822.00016848871	6280845.004528566
hors etiage 2023-2024	28886	23847	PLAISANCE			ARROS REALIMENTE				21081	Y19R803487	EARL DES 4 CHENES	41021051200019	463340.000168120314	6280812.004528578
etiage 2023	28886	23847	PLAISANCE			ARROS REALIMENTE				21081	Y19R803487	EARL DES 4 CHENES	41021051200019	463340.000168120314	6280812.004528578
hors etiage 2023-2024	28887	23848	PLAISANCE			ARROS REALIMENTE				21081	Y19R803487	EARL DES 4 CHENES	41021051200019	462909.000168432947	6281025.004528603
etiage 2023	28887	23848	PLAISANCE			ARROS REALIMENTE				21081	Y19R803487	EARL DES 4 CHENES	41021051200019	462909.000168432947	6281025.004528603
hors etiage 2023-2024	28888	23849	PLAISANCE			ARROS REALIMENTE				21081	Y19R803487	EARL DES 4 CHENES	41021051200019	462732.0001685553	6280926.004528581
etiage 2023	28888	23849	PLAISANCE			ARROS REALIMENTE				21081	Y19R803487	EARL DES 4 CHENES	41021051200019	462732.0001685553	6280926.004528581
hors etiage 2023-2024	28889	23906	LADEVEZE-RIVIERE			ARROS REALIMENTE				21114	148202H514	BONNEMAISON JEAN-LUIGI	41784927000018	465763.07999999725	6275843.549999990
etiage 2023	28890	23906	LADEVEZE-RIVIERE			ARROS REALIMENTE				21114	19002030040	BONNEMAISON JEAN-LUIGI	41784927000018	465763.07999999725	6275843.549999990
hors etiage 2023-2024	28891	23941	MANCIET			Riviere Douze alimentee par CACG (SAINT-JEAN)				20138	Inutile	EARL DU POUGET	41021281500014	463536.25999999668	6306329.679999990
etiage 2023	28892	6866	LANNUX			LEES DE LEMBEYE REALIMENTE				27084	01331778	EARL LABOURDETTE	42316754300010	439061.90999999625	6288438.359999990
etiage 2023	28892	6866	LANNUX			LEES DE LEMBEYE REALIMENTE				27084	01331778	EARL LABOURDETTE	42316754300010	439061.90999999625	6288438.359999990
hors etiage 2023-2024	28893	23977	LASCIZERES			LOUET REALIMENTE				21189	T3003911	ASA LASCIZERES	29650192700010	455864.56999999658	6271262.419999989
etiage 2023	28893	23977	LASCIZERES			LOUET REALIMENTE				21189	T3003911	ASA LASCIZERES	29650192700010	455864.56999999658	6271262.419999989
hors etiage 2023-2024	28894	2450	SEAILLES			Riviere Douze alimentee par CACG (SAINT-JEAN)				20041	Y20R805634	GAEC ORPIERRE	80109417800010	467321.0001658377	6297387.004531709
etiage 2023	28894	2450	SEAILLES			Riviere Douze alimentee par CACG (SAINT-JEAN)				20041	Y20R805634	GAEC ORPIERRE	80109417800010	467321.0001658377	6297387.004531709
hors etiage 2023-2024	28895														

Période	N° point OUGC IRRIGADOUR	Nom du point de prélèvement - Administration	Commune du point de prélèvement	Section cadastrale	Numéro cadastral	Nom de ressource	Débit demandé (m3/h)	Volume (m3)	Superficie irriguée (ha)	N° du point parent	N° du dispositif de comptage	Raison sociale	SIRET	X	Y
hors etiage 2023-2024	28972	32PRL297	BARCELONNE-DU-GER			NAPPE ACCOMPAGNEMENT HORS ISOCHRONE				20378	WA0133383	EARL DE LACASSAGNE	34116819300017	441077.99999999534	6294791.999999987
etiage 2023	28972	32PRL297	BARCELONNE-DU-GER			NAPPE ACCOMPAGNEMENT HORS ISOCHRONE				20378	WA0133383	EARL DE LACASSAGNE	34116819300017	441077.99999999534	6294791.999999987
hors etiage 2023-2024	28973	32PRL297	BARCELONNE-DU-GER			NAPPE ACCOMPAGNEMENT HORS ISOCHRONE				20378	WA0133383	EARL DE LACASSAGNE	34116819300017	440375.99999999593	6294963.999999989
etiage 2023	28973	32PRL297	BARCELONNE-DU-GER			NAPPE ACCOMPAGNEMENT HORS ISOCHRONE				20378	WA0133383	EARL DE LACASSAGNE	34116819300017	440375.99999999593	6294963.999999989
hors etiage 2023-2024	28974	32PRL297	BARCELONNE-DU-GER			NAPPE ACCOMPAGNEMENT HORS ISOCHRONE				20378	WA0133383	EARL DE LACASSAGNE	34116819300017	440551.99999999593	6295009.999999988
etiage 2023	28974	32PRL297	BARCELONNE-DU-GER			NAPPE ACCOMPAGNEMENT HORS ISOCHRONE				20378	WA0133383	EARL DE LACASSAGNE	34116819300017	440551.99999999593	6295009.999999988
hors etiage 2023-2024	28975	32PRL297	BARCELONNE-DU-GER			NAPPE ACCOMPAGNEMENT HORS ISOCHRONE				20378	WA0133383	EARL DE LACASSAGNE	34116819300017	440179.99999999651	6294836.999999989
etiage 2023	28975	32PRL297	BARCELONNE-DU-GER			NAPPE ACCOMPAGNEMENT HORS ISOCHRONE				20378	WA0133383	EARL DE LACASSAGNE	34116819300017	440179.99999999651	6294836.999999989
hors etiage 2023-2024	28976	32PRL297	BARCELONNE-DU-GER			NAPPE ACCOMPAGNEMENT HORS ISOCHRONE				20378	WA0133383	EARL DE LACASSAGNE	34116819300017	440610.99999999651	6295080.999999988
etiage 2023	28976	32PRL297	BARCELONNE-DU-GER			NAPPE ACCOMPAGNEMENT HORS ISOCHRONE				20378	WA0133383	EARL DE LACASSAGNE	34116819300017	440610.99999999651	6295080.999999988
hors etiage 2023-2024	28977	32PRL297	BARCELONNE-DU-GER			ADOUR CANAUX ET SES AFFLUENTS				20380	WA0133336	EARL DE LACASSAGNE	34116819300017	439118.000185761601	6293602.004530084
etiage 2023	28977	32PRL297	BARCELONNE-DU-GER			ADOUR CANAUX ET SES AFFLUENTS				20380	WA0133336	EARL DE LACASSAGNE	34116819300017	439118.000185761601	6293602.004530084
hors etiage 2023-2024	28978	32PRL297	BARCELONNE-DU-GER			NAPPE ACCOMPAGNEMENT HORS ISOCHRONE				20378	WA0133377	EARL DE LACASSAGNE	34116819300017	440877.000184557808	6294881.004530370
etiage 2023	28978	32PRL297	BARCELONNE-DU-GER			NAPPE ACCOMPAGNEMENT HORS ISOCHRONE				20378	WA0133377	EARL DE LACASSAGNE	34116819300017	440877.000184557808	6294881.004530370
hors etiage 2023-2024	28979	32PRL297	BARCELONNE-DU-GER			NAPPE ACCOMPAGNEMENT HORS ISOCHRONE				20378	WA0133377	EARL DE LACASSAGNE	34116819300017	440847.000184577308	6294825.004530362
etiage 2023	28979	32PRL297	BARCELONNE-DU-GER			NAPPE ACCOMPAGNEMENT HORS ISOCHRONE				20378	WA0133377	EARL DE LACASSAGNE	34116819300017	440847.000184577308	6294825.004530362
hors etiage 2023-2024	28980	32PRL297	BARCELONNE-DU-GER			NAPPE ACCOMPAGNEMENT HORS ISOCHRONE				20378	WA0133383	EARL DE LACASSAGNE	34116819300017	440838.469999999506	6294933.659999990
etiage 2023	28980	32PRL297	BARCELONNE-DU-GER			NAPPE ACCOMPAGNEMENT HORS ISOCHRONE				20378	WA0133383	EARL DE LACASSAGNE	34116819300017	440838.469999999506	6294933.659999990
hors etiage 2023-2024	28981	32PRL300	JU-BELLOC			ADOUR CANAUX ET SES AFFLUENTS				20383	ZR2701	EARL DE L'AYZA	41079740100016	457539.41999999576	6280570.679999988
etiage 2023	28981	32PRL300	JU-BELLOC			ADOUR CANAUX ET SES AFFLUENTS				20383	ZR2701	EARL DE L'AYZA	41079740100016	457539.41999999576	6280570.679999988
hors etiage 2023-2024	28982	32PRL857	JU-BELLOC			BARNE REALIMENTE				20394	147216	DESCAT SIMON	75107850200018	458498.000171480584	6278672.0045280011
etiage 2023	28982	32PRL857	JU-BELLOC			BARNE REALIMENTE				20394	147216	DESCAT SIMON	75107850200018	458498.000171480584	6278672.0045280011
hors etiage 2023-2024	28983	32PRL314	GALIAX			BARNE REALIMENTE				20403	ZR2570	EARL DE SAINT PIERRE	33878965400013	458521.61999999953	6284229.719999988
etiage 2023	28983	32PRL314	GALIAX			BARNE REALIMENTE				20403	ZR2570	EARL DE SAINT PIERRE	33878965400013	458521.61999999953	6284229.719999988
hors etiage 2023-2024	28986	32PRL314	JU-BELLOC			BARNE REALIMENTE				20403	ZR0899-61263	EARL DE SAINT PIERRE	33878965400013	458939.159999999567	6280958.699999989
etiage 2023	28986	32PRL314	JU-BELLOC			BARNE REALIMENTE				20403	ZR0899-61263	EARL DE SAINT PIERRE	33878965400013	458939.159999999567	6280958.699999989
hors etiage 2023-2024	28987	32PRL314	JU-BELLOC			BARNE REALIMENTE				20403	ZR0902	EARL DE SAINT PIERRE	33878965400013	458290.60999999637	6281536.449999989
etiage 2023	28987	32PRL314	JU-BELLOC			BARNE REALIMENTE				20403	ZR0902	EARL DE SAINT PIERRE	33878965400013	458290.60999999637	6281536.449999989
hors etiage 2023-2024	28988	32PRL314	JU-BELLOC			BARNE REALIMENTE				20403	ZR0910	EARL DE SAINT PIERRE	33878965400013	458145.55999999959	6281390.799999988
etiage 2023	28988	32PRL314	JU-BELLOC			BARNE REALIMENTE				20403	ZR0910	EARL DE SAINT PIERRE	33878965400013	458145.55999999959	6281390.799999988
hors etiage 2023-2024	28989	32PRL314	GALIAX			BARNE REALIMENTE				20403	ZR0911	EARL DE SAINT PIERRE	33878965400013	459757.52999999679	6281592.259999980
etiage 2023	28989	32PRL314	GALIAX			BARNE REALIMENTE				20403	ZR0911	EARL DE SAINT PIERRE	33878965400013	459757.52999999679	6281592.259999980
hors etiage 2023-2024	28992	32PRL328	PLAISANCE			BARNE REALIMENTE				20412	TCM142135120	EARL LES MENIOTS	40495685600037	461086.000169740524	6281459.004528626
etiage 2023	28992	32PRL328	PLAISANCE			BARNE REALIMENTE				20412	TCM142135129	EARL LES MENIOTS	40495685600037	460595.000170220388	6285354.004529346
hors etiage 2023-2024	28995	32PRL328	PLAISANCE			BARNE REALIMENTE				20412	ZR0336	EARL LES MENIOTS	40495685600037	461038.000169774459	6281453.004528624
etiage 2023	28995	32PRL328	PLAISANCE			BARNE REALIMENTE				20412	17080705	EARL LES MENIOTS	40495685600037	460994.000169806415	6281478.004528627
hors etiage 2023-2024	28999	32PRL330	TASQUE			BARNE REALIMENTE				20416	ZR367	EARL D'ESTYBERE	41349872600012	460261.000170472427	6285803.0045294147
etiage 2023	29000	32PRL336	GALIAX			BARNE REALIMENTE				20422	3937	EARL DU BAZANA	38175421700010	459792.23999999641	6284345.089999990
hors etiage 2023-2024	29001	32PRL336	GALIAX			BARNE REALIMENTE				20422	906	EARL DU BAZANA	38175421700010	458521.61999999953	6284229.719999988
etiage 2023	29001	32PRL336	GALIAX			BARNE REALIMENTE				20422	906	EARL DU BAZANA	38175421700010	458521.61999999953	6284229.719999988
hors etiage 2023-2024	29002	32PRL336	GALIAX			BARNE REALIMENTE				20422	13AE1102354	EARL DU BAZANA	38175421700010	459782.000170724001	6283188.004528909
etiage 2023	29002	32PRL336	GALIAX			BARNE REALIMENTE				20422	ZR906	EARL DU BAZANA	38175421700010	459196.54999999581	6285153.169999988
hors etiage 2023-2024	29004	32PRL336	GALIAX			BARNE REALIMENTE				20422	ZR907	EARL DU BAZANA	38175421700010	459777.80999999648	6284360.149999991
etiage 2023	29004	32PRL336	GALIAX			BARNE REALIMENTE				20422	ZR906	EARL DU BAZANA	38175421700010	459258.469999999506	6282125.829999988
hors etiage 2023-2024	29006	32PRL336	GALIAX			BARNE REALIMENTE				20422	ZR907	EARL DU BAZANA	38175421700010	459731.97999999632	6283215.769999989
etiage 2023	29007	32PRL343	BARCELONNE-DU-GER			NAPPE ACCOMPAGNEMENT HORS ISOCHRONE				20430	WA0133833	EARL DU COMMERCANT	40371407400016	442992.84999999627	6293556.299999989
hors etiage 2023-2024	29008	32PRL346	SAINT-MONT			ADOUR CANAUX ET SES AFFLUENTS				20440	R2104580	GAEC DU LAURIER	40120170200016	446399.000180419302	6288865.004529494
etiage 2023	29008	32PRL346	SAINT-MONT			ADOUR CANAUX ET SES AFFLUENTS				20440	R2104580	GAEC DU LAURIER	40120170200016	446399.000180419302	6288865.004529494
hors etiage 2023-2024	29009	32PRL351	TASQUE			BARNE REALIMENTE				20443	0565	EARL DU MOULIN	41349883300016	458105.47999999516	6285733.589999988
etiage 2023	29009	32PRL351	TASQUE			BARNE REALIMENTE				20443	0565	EARL DU MOULIN	41349883300016	458105.47999999516	6285733.589999988
hors etiage 2023-2024	29010	32PRL360	BARCELONNE-DU-GER			NAPPE ACCOMPAGNEMENT HORS ISOCHRONE				20458	WA163A0225	EARL DU SARTHOU	48824630700018	442647.000183252676	6293567.004530205
etiage 2023	29010	32PRL360	BARCELONNE-DU-GER			NAPPE ACCOMPAGNEMENT HORS ISOCHRONE				20458	WA163A0225	EARL DU SARTHOU	48824630700018	442647.000183252676	6293567.004530205
hors etiage 2023-2024	29011	32PRL360	BARCELONNE-DU-GER			NAPPE ACCOMPAGNEMENT HORS ISOCHRONE				20458	WA136A0226	EARL DU SARTHOU	48824630700018	443174.000182848366	6292736.004530075
etiage 2023	29011	32PRL360	BARCELONNE-DU-GER			NAPPE ACCOMPAGNEMENT HORS ISOCHRONE				20458	WA136A0226	EARL DU SARTHOU	48824630700018	443174.000182848366	6292736.004530075
hors etiage 2023-2024	29012	32PRL360	BARCELONNE-DU-GER			NAPPE ACCOMPAGNEMENT HORS ISOCHRONE				20458	WA163A0047	EARL DU SARTHOU	48824630700018	443174.000182848366	6292736.004530075
etiage 2023	29012	32PRL360	BARCELONNE-DU-GER			NAPPE ACCOMPAGNEMENT HORS ISOCHRONE				20458	WA163A0047	EARL DU SARTHOU	48824630700018	443174.000182848366	6292736.004530075
hors etiage 2023-2024	29013	32PRL360	BARCELONNE-DU-GER			NAPPE ACCOMPAGNEMENT HORS ISOCHRONE				20458	WA163A0199	EARL DU SARTHOU	48824630700018	440565.000184743665	6293887.004530185
etiage 2023	29013	32PRL360	BARCELONNE-DU-GER			NAPPE ACCOMPAGNEMENT HORS ISOCHRONE				20458	WA163A0199	EARL DU SARTHOU	48824630700018	440565.000184743665	6293887.004530185
hors etiage 2023-2024	29014	32PRL361	GALIAX			BARNE REALIMENTE				20459	21929650	EARL DU TEMPLIER	34192936200026	458521.000171653926	6284229.004529060
etiage 2023	29014	32PRL361	GALIAX			BARNE REALIMENTE				20459	21929650	EARL DU TEMPLIER	34192936200026	458521.000171653926	6284229.004529060
hors etiage 2023-2024	29015	32PRL361	GALIAX												

Période	N° point OUGC IRRIGADOUR	Nom du point de prélèvement - Administratif	Commune du point de prélèvement	Section cadastrale	Numéro cadastral	Nom de ressource	Débit demandé (m3/h)	Volume (m3)	Superficie irriguée (ha)	N° du point parent	N° du dispositif de comptage	Raison sociale	SIRET	X	Y
hors etiage 2023-2024	29099	32PRL605	JU-BELLOC			BARNE REALIMENTE				20673	ZR0947	LASBATS J PAUL	41898310200017	458068.3199999996	6279899.009999988
etiage 2023	29099	32PRL605	JU-BELLOC			BARNE REALIMENTE				20673	ZR0947	LASBATS J PAUL	41898310200017	458068.3199999996	6279899.009999988
hors etiage 2023-2024	29100	32PRL605	JU-BELLOC			BARNE REALIMENTE				20673	ZR0947	LASBATS J PAUL	41898310200017	458094.00999999544	6279381.339999987
etiage 2023	29100	32PRL605	JU-BELLOC			BARNE REALIMENTE				20673	ZR0947	LASBATS J PAUL	41898310200017	458094.00999999544	6279381.339999987
hors etiage 2023-2024	29101	32PRL605	JU-BELLOC			BARNE REALIMENTE				20673	ZR1251	LASBATS J PAUL	41898310200017	458432.54999999697	6279004.939999989
etiage 2023	29101	32PRL605	JU-BELLOC			BARNE REALIMENTE				20673	ZR1251	LASBATS J PAUL	41898310200017	458432.54999999697	6279004.939999989
hors etiage 2023-2024	29102	32PRL607	PRECHAC-SUR-ADOUR			BARNE REALIMENTE				20674	WA9923231	LASPORTE OLIVIER	45296283000017	459198.97999999632	6282180.259999988
etiage 2023	29102	32PRL607	PRECHAC-SUR-ADOUR			BARNE REALIMENTE				20674	WA9923231	LASPORTE OLIVIER	45296283000017	459198.97999999632	6282180.259999988
hors etiage 2023-2024	29109	32PRL665	TASQUE			BARNE REALIMENTE				20708	ZR0355	EARL AU PETIT	457976.000172109576	6286251.004529420	
etiage 2023	29109	32PRL665	TASQUE			BARNE REALIMENTE				20708	ZR0355	EARL AU PETIT	457976.000172109576	6286251.004529420	
hors etiage 2023-2024	29110	32PRL665	GOUX			BARNE REALIMENTE				20708	ZR3759	EARL AU PETIT	457171.000172605738	6284050.004528982	
etiage 2023	29110	32PRL665	GOUX			BARNE REALIMENTE				20708	ZR3759	EARL AU PETIT	457171.000172605738	6284050.004528982	
hors etiage 2023-2024	29112	32PRL671	BARCELONNE-DU-GERS			ADOUR CANAUX ET SES AFFLUENTS				20717	WA01331753	POMIES DAVID	43455323600010	439528.18999999595	6294128.319999989
etiage 2023	29112	32PRL671	BARCELONNE-DU-GERS			ADOUR CANAUX ET SES AFFLUENTS				20717	WA01331753	POMIES DAVID	43455323600010	439528.18999999595	6294128.319999989
hors etiage 2023-2024	29113	32PRL671	BARCELONNE-DU-GERS			NAPPE ACCOMPAGNEMENT HORS ISOCHRON				20716	WA01331718	POMIES DAVID	43455323600010	438481.07999999551	6295438.599999988
etiage 2023	29113	32PRL671	BARCELONNE-DU-GERS			NAPPE ACCOMPAGNEMENT HORS ISOCHRON				20716	WA01331718	POMIES DAVID	43455323600010	438481.07999999551	6295438.599999988
hors etiage 2023-2024	29115	32PRL696	BERNEDE			ADOUR CANAUX ET SES AFFLUENTS				20738	WA0133341	ROULT PATRICK	441005.99999999593	6291949.999999987	
etiage 2023	29115	32PRL696	BERNEDE			ADOUR CANAUX ET SES AFFLUENTS				20738	WA0133341	ROULT PATRICK	441005.99999999593	6291949.999999987	
hors etiage 2023-2024	29116	32PRL696	BERNEDE			ADOUR CANAUX ET SES AFFLUENTS				20738	WA0133341	ROULT PATRICK	441228.99999999593	6291852.999999987	
etiage 2023	29116	32PRL696	BERNEDE			ADOUR CANAUX ET SES AFFLUENTS				20738	WA0133341	ROULT PATRICK	441228.99999999593	6291852.999999987	
hors etiage 2023-2024	29117	32PRL696	BERNEDE			ADOUR CANAUX ET SES AFFLUENTS				20738	WA0133341	ROULT PATRICK	441466.99999999534	6291673.999999988	
etiage 2023	29117	32PRL696	BERNEDE			ADOUR CANAUX ET SES AFFLUENTS				20738	WA0133341	ROULT PATRICK	441466.99999999534	6291673.999999988	
hors etiage 2023-2024	29118	32PRL696	BERNEDE			ADOUR CANAUX ET SES AFFLUENTS				20738	WA0133341	ROULT PATRICK	439705.96999999506	6292063.989999989	
etiage 2023	29118	32PRL696	BERNEDE			ADOUR CANAUX ET SES AFFLUENTS				20738	WA0133341	ROULT PATRICK	439705.96999999506	6292063.989999989	
hors etiage 2023-2024	29119	32PRL696	BERNEDE			ADOUR CANAUX ET SES AFFLUENTS				20738	WA0133341	ROULT PATRICK	440591.49999999651	6292361.369999990	
etiage 2023	29119	32PRL696	BERNEDE			ADOUR CANAUX ET SES AFFLUENTS				20738	WA0133341	ROULT PATRICK	440591.49999999651	6292361.369999990	
hors etiage 2023-2024	29121	32PRL696	BERNEDE			ADOUR CANAUX ET SES AFFLUENTS				20738	WA0133341	ROULT PATRICK	440849.42999999586	6292021.599999989	
etiage 2023	29121	32PRL696	BERNEDE			ADOUR CANAUX ET SES AFFLUENTS				20738	WA0133341	ROULT PATRICK	440849.42999999586	6292021.599999989	
hors etiage 2023-2024	29125	32PRL705	TASQUE			BARNE REALIMENTE				20744	512731	SAINTE PE LAURENT	41785283700018	457604.33999999676	6286137.309999988
etiage 2023	29125	32PRL705	TASQUE			BARNE REALIMENTE				20744	512731	SAINTE PE LAURENT	41785283700018	457604.33999999676	6286137.309999988
hors etiage 2023-2024	29126	32PRL732	LELIN-LAPUJOLLE			NAPPE ACCOMPAGNEMENT HORS ISOCHRON				20763	57842-P	SCCA DE CHICOT	40170139600020	444769.23999999574	6293856.359999990
etiage 2023	29126	32PRL732	LELIN-LAPUJOLLE			NAPPE ACCOMPAGNEMENT HORS ISOCHRON				20763	57842-P	SCCA DE CHICOT	40170139600020	444769.23999999574	6293856.359999990
hors etiage 2023-2024	29127	32PRL732	GALIAIX			BARNE REALIMENTE				20765	3937	GAEC DE L'ADOUR	30022108200013	459792.000170756015	6284345.004529126
etiage 2023	29127	32PRL732	GALIAIX			BARNE REALIMENTE				20765	3937	GAEC DE L'ADOUR	30022108200013	459792.000170756015	6284345.004529126
hors etiage 2023-2024	29128	32PRL732	GALIAIX			BARNE REALIMENTE				20765	2343	GAEC DE L'ADOUR	30022108200013	458521.000171653926	6284229.004529060
etiage 2023	29128	32PRL732	GALIAIX			BARNE REALIMENTE				20765	2343	GAEC DE L'ADOUR	30022108200013	458521.000171653926	6284229.004529060
hors etiage 2023-2024	29129	32PRL732	GALIAIX			BARNE REALIMENTE				20765	2344	GAEC DE L'ADOUR	30022108200013	458521.000171653926	6284229.004529060
etiage 2023	29129	32PRL732	GALIAIX			BARNE REALIMENTE				20765	2344	GAEC DE L'ADOUR	30022108200013	458521.000171653926	6284229.004529060
hors etiage 2023-2024	29130	32PRL732	GALIAIX			BARNE REALIMENTE				20765	2830	GAEC DE L'ADOUR	30022108200013	458521.000171653926	6284229.004529060
etiage 2023	29130	32PRL732	GALIAIX			BARNE REALIMENTE				20765	2830	GAEC DE L'ADOUR	30022108200013	458521.000171653926	6284229.004529060
hors etiage 2023-2024	29131	32PRL732	GALIAIX			BARNE REALIMENTE				20765	2346	GAEC DE L'ADOUR	30022108200013	458521.000171653926	6284229.004529060
etiage 2023	29131	32PRL732	GALIAIX			BARNE REALIMENTE				20765	2346	GAEC DE L'ADOUR	30022108200013	458521.000171653926	6284229.004529060
hors etiage 2023-2024	29132	32PRL732	GALIAIX			BARNE REALIMENTE				20765	19114639	GAEC DE L'ADOUR	30022108200013	458521.000171653926	6284229.004529060
etiage 2023	29132	32PRL732	GALIAIX			BARNE REALIMENTE				20765	19114639	GAEC DE L'ADOUR	30022108200013	458521.000171653926	6284229.004529060
hors etiage 2023-2024	29133	32PRL732	GOUX			BARNE REALIMENTE				20765	ZR2937	GAEC DE L'ADOUR	30022108200013	457522.000172379427	6284716.004529118
etiage 2023	29133	32PRL732	GOUX			BARNE REALIMENTE				20765	ZR2937	GAEC DE L'ADOUR	30022108200013	457522.000172379427	6284716.004529118
hors etiage 2023-2024	29133	32PRL732	GOUX			BARNE REALIMENTE				20765	ZR2337	GAEC DE L'ADOUR	30022108200013	457522.000172379427	6284716.004529118
etiage 2023	29133	32PRL732	GOUX			BARNE REALIMENTE				20765	ZR2337	GAEC DE L'ADOUR	30022108200013	457522.000172379427	6284716.004529118
hors etiage 2023-2024	29134	32PRL732	GALIAIX			BARNE REALIMENTE				20765	ZR2339	GAEC DE L'ADOUR	30022108200013	459792.000170756015	6284345.004529126
etiage 2023	29134	32PRL732	GALIAIX			BARNE REALIMENTE				20765	ZR2339	GAEC DE L'ADOUR	30022108200013	459792.000170756015	6284345.004529126
hors etiage 2023-2024	29135	32PRL732	GALIAIX			BARNE REALIMENTE				20765	ZR2338	GAEC DE L'ADOUR	30022108200013	459350.000171028893	6283144.004528866
etiage 2023	29135	32PRL732	GALIAIX			BARNE REALIMENTE				20765	ZR2338	GAEC DE L'ADOUR	30022108200013	459350.000171028893	6283144.004528866
hors etiage 2023-2024	29136	32PRL737	SAINT-GERME			NAPPE ACCOMPAGNEMENT HORS ISOCHRON				20773	15AEK105365	SCCA DE MONTFORT	31601680700018	447358.00017978414	6290152.004529764
etiage 2023	29136	32PRL737	SAINT-GERME			NAPPE ACCOMPAGNEMENT HORS ISOCHRON				20773	15AEK105365	SCCA DE MONTFORT	31601680700018	447358.00017978414	6290152.004529764
hors etiage 2023-2024	29139	32PRL770	JU-BELLOC			BARNE REALIMENTE				20812	ZR4165	SOUFFLET JÉRÔME	41787328800019	458478.30999999599	6279708.819999990
etiage 2023	29139	32PRL770	JU-BELLOC			BARNE REALIMENTE				20812	ZR4165	SOUFFLET JÉRÔME	41787328800019	458478.30999999599	6279708.819999990
hors etiage 2023-2024	29140	32PRL770	JU-BELLOC			BARNE REALIMENTE				20812	ZR4165	SOUFFLET JÉRÔME	41787328800019	458776.32999999609	6280353.679999988
etiage 2023	29140	32PRL770	JU-BELLOC			BARNE REALIMENTE				20812	ZR4165	SOUFFLET JÉRÔME	41787328800019	458776.32999999609	6280353.679999988
hors etiage 2023-2024	29141	32PRL770	PLAISANCE			BARNE REALIMENTE				20812	ZR4165	SOUFFLET JÉRÔME	41787328800019	462896.00999999666	6280475.469999988
etiage 2023	29141	32PRL770	PLAISANCE			BARNE REALIMENTE				20812	ZR4165	SOUFFLET JÉRÔME	41787328800019	462896.00999999666	6280475.469999988
hors etiage 2023-2024	29142	32PRL770	PLAISANCE			BARNE REALIMENTE				20812	ZR4165	SOUFFLET JÉRÔME	41787328800019	461882.06999999996	6280958.359999988
etiage 2023	29142	32PRL770	PLAISANCE			BARNE REALIMENTE				20812	ZR4165	SOUFFLET JÉRÔME	41787328800019	461882.06999999996	6280958.359999988
hors etiage 2023-2024	29143	32PRL770	JU-BELLOC			BARNE REALIMENTE				20812	ZR4165	SOUFFLET JÉRÔME	41787328800019	458520.24999999651	6279464.72999999

Période	N° point OUGC IRRIGADOUR	Nom du point de prélèvement - Administratif	Commune du point de prélèvement	Section cadastrale	Numéro cadastral	Nom de ressource	Débit demandé (m3/h)	Volume (m3)	Superficie irriguée (ha)	N° du point parent	N° du dispositif de comptage	Raison sociale	SIRET	X	Y
hors etiage 2023-2024	29266	6457_201	BEAUMARCHES			ARROS REALIMENTE				21222	Y20R084840	EARL ADES	82445771700018	464330.000167393766	6280078.0045284694
etiage 2023	29266	6457_201	BEAUMARCHES			ARROS REALIMENTE				21222	Y20R084840	EARL ADES	82445771700018	464330.000167393766	6280078.0045284694
hors etiage 2023-2024	29267	6489_201	SAINTE-CHRISTIE-D'ARMAGNAC			MIDOUR AMONT REALIMENTE				20148	inutile	EARL DU BOUSCAU	41154209500012	458201.149999999674	6303378.0599999988
hors etiage 2023-2024	29268	6490_201	SAINTE-CHRISTIE-D'ARMAGNAC			MIDOUR AMONT REALIMENTE				20148	inutile	EARL DU BOUSCAU	41154209500012	458201.149999999674	6303378.0599999988
etiage 2023	29269	6510_200	GOUDON			ARROS REALIMENTE				21154	15-AD01-0072	GAEC DES COTEAUX	42279992400010	474612.939999999653	6242541.6599999988
hors etiage 2023-2024	29275	23963_20	LANNUX			LEES DE LEMBEYE REALIMENTE				27084	01331778	EARL LABOURDETTE	42316754300010	438939.389999999665	6288215.9099999989
etiage 2023	29275	23963_20	LANNUX			LEES DE LEMBEYE REALIMENTE				27084	01331778	EARL LABOURDETTE	42316754300010	438939.389999999665	6288215.9099999989
etiage 2023	29276	6966_201	BORDES			ARROS REALIMENTE				21134	Y21R080571	LAPORTE STEPHANE	474958.000158456562	6237084.0045194414	
etiage 2023	29278	6969_200	LADEVÈZE-RIVIERE			ARROS REALIMENTE				21104	Y21R080799	EARL TORRENT	42097458600018	466127.000166000449	6276488.0045278321
hors etiage 2023-2024	29280	87_2019.9	NOGARO			MIDOUR AMONT REALIMENTE	150	45 000		29280	Y19R081936	GAEC MOGNI	43756026100012	457018.000173247885	6299757.0045317700
etiage 2023	29280	87_2019.9	NOGARO			MIDOUR AMONT REALIMENTE	50	33 600	23,33	29280	Y19R081936	GAEC MOGNI	43756026100012	457018.000173247885	6299757.0045317700
etiage 2023	29285	484	BEGAAR	D	1751	Champ captant + Citerne BADIE 2				16527	0113602	CATLAS JEAN PIERRE	52152050200019	391017.000220641261	6310466.0045309973
etiage 2023	29296	8666	LABRIT	AB	52	Champ captant + Citerne BROUSSON				14620	3000 HORAIRE 30	SCEA DE BROUSSON-LABRIT	42827235500010	416115.000204062497	6344439.0045366055
etiage 2023	29305	5042_201	DUHORT-BACHEN	M	50	NAPPE ALLUVIALE CONVENTION CACG				17806	06WLH76759	EARL DE CANTEGRIT	82849361900013	435536.000188449398	6297479.0045306233
hors etiage 2023-2024	29314	22646_20	AIRE-SUR-L'ADOUR	ZI	26	Riviere Adour alimentée par CACG entre AIRE / AUDON				19137	R1206690	EARL JULIANNE	39757330400029	435531.00018849317	6298566.0045308124
etiage 2023	29314	22646_20	AIRE-SUR-L'ADOUR	ZI	26	Riviere Adour alimentée par CACG entre AIRE / AUDON				19137	R1206690	EARL JULIANNE	39757330400029	435531.00018849317	6298566.0045308124
hors etiage 2023-2024	29315	22646_20	AIRE-SUR-L'ADOUR	AB	38	Riviere Adour alimentée par CACG entre AIRE / AUDON				19137	WA9923185	EARL JULIANNE	39757330400029	435546.000188480248	6298509.0045308021
etiage 2023	29315	22646_20	AIRE-SUR-L'ADOUR	AB	38	Riviere Adour alimentée par CACG entre AIRE / AUDON				19137	WA9923185	EARL JULIANNE	39757330400029	435546.000188480248	6298509.0045308021
etiage 2023-2024	29316	21267_20	AIRE-SUR-L'ADOUR	AA	19	NAPPE ALLUVIALE CONVENTION CACG				18945	WA0133312	EARL DU BOSQUET	39418269500012	435192.00018876273	6299341.0045309311
etiage 2023	29316	21267_20	AIRE-SUR-L'ADOUR	AA	19	NAPPE ALLUVIALE CONVENTION CACG				18945	WA0133312	EARL DU BOSQUET	39418269500012	435192.00018876273	6299341.0045309311
etiage 2023	29318	22607_20	SAINT-SEVER	F	58	Riviere Adour alimentée par CACG entre AIRE / AUDON				29318	01WZ127010	EARL DE MAISONNAVE	33255251200011	414993.000203264877	6302843.0045307491
hors etiage 2023-2024	29328	11743	LOSSE	C	209	Champ captant + Citerne BARANGUET 1				14719	14-150002184-2459832	SCEA DOMAINE DE BARA	41114757200019	455683.00017543626	6337096.0045371260
etiage 2023	29328	11743	LOSSE	C	209	Champ captant + Citerne BARANGUET 1				14719	14-150002184-2459832	SCEA DOMAINE DE BARA	41114757200019	455683.00017543626	6337096.0045371260
hors etiage 2023-2024	29329	11744	LOSSE	C	165	Champ captant + Citerne BARANGUET 2				14719	R2002974 PN16NR	SCEA DOMAINE DE BARA	41114757200019	454777.000176105648	6337713.0045371699
etiage 2023	29329	11744	LOSSE	C	165	Champ captant + Citerne BARANGUET 2				14719	R2002974 PN16NR	SCEA DOMAINE DE BARA	41114757200019	454777.000176105648	6337713.0045371699
etiage 2023	29333	11762	SAINTE-JUSTINE			Champ captant HOUTRICOT	28			15118	ZR3070	LABAT ANDRE	43058182700010	437433.000188090024	6324994.0045349433
etiage 2023	29339	11768	BOURRIOT-BERGONCE	E	189	Champ captant + Citerne GLOBAL BOURRIOT				14253	3694 HORAIRE 50	EARL DE GRAND MAYNE	34527625700028	446209.000182473566	6344449.0045376700
etiage 2023	29342	12036	CAMPAGNE	AT	99	Riviere Fray alimentée par forage PEYRAOU				29342	1131410	EARL DE LAURENCON	409507.000207552919	409507.000207552919	6312481.0045320711
etiage 2023	29343	12039	CAMPAGNE	AR	21	Riviere Fray alimentée par forage MILLION				29343	WA0113420	DUSSUL CANDAU MARIE	41090408000018	409089.00020786043	6312725.0045320933
etiage 2023	29345	12045	CAMPAGNE	AM	137	Réservoir SEGUES				14320	01332203	GAEC DE SEBE	40435601600026	408456.000208400364	6314954.0045324055
etiage 2023	29353	12405	HAUT-MAUCO	A	190	Réservoir BIGARRE (20000 m³)				38870	2299199-99	EARL DU KAKI	32962558600022	414404.000203921285	6308870.0045317011
etiage 2023	29355	12630	MEES	AA	11	Ruisseau de Hardy alimenté par GAEC LES BAMBOUS				29355	WA02123494	EARL DUCASSE SERGE	53068204600012	366958.00023729488	6300239.0045282488
etiage 2023	29356	12631	MEES	AA	11	Ruisseau de Hardy alimenté par GAEC LES BAMBOUS	20	24 750	11	29356	1231499	EARL DUCASSE SERGE	53068204600012	366958.00023729488	6300239.0045282488
etiage 2023	29359	12662	MEILHAN	C	22	Réservoir REBILLON (1000m³)				28415	WA0033393	EARL DE LA MIDOUZE	39963276900012	403116.000212243292	6315834.0045323255
etiage 2023	29381	13497	SAUGNAC-ET-CAMBRAN	AP	12	Reseau Collectif CHATEAU ORO				38967	en cours	DUSSARRAT LAURENT	41066747100016	378801.000228600518	6302334.0045276844
etiage 2023	29382	13684	URGONS	ZC	5	Riviere Bas alimentée par ASA DE BATS URGONS				29382	02WM176829	ASA DE BATS-URGONS	29400036900016	422511.000197448011	6290738.0045289444
etiage 2023	29383	13693	VIELLE-SOUBIRAN	AE	3	Ruisseau Grande Barrade alimenté par forages EARL LAMOUILLIE				29383	01WZ140064	GAEC LAMOUILLIE	35353348000017	445793.000182412623	6302334.0045292565
etiage 2023	29403	31472	BOURRIOT-BERGONCE	B	628	Champ captant + Citerne PIGNADA HANGAR ET SAOUS				27188	3691 HORAIRE 50	SCEA DE LA PIGNADA	39515701900013	440359.000186721038	6345900.0045376354
etiage 2023	29404	31473	BOURRIOT-BERGONCE	B	628	Champ captant + Citerne PIGNADA HANGAR ET SAOUS				27188	3691 HORAIRE 50	SCEA DE LA PIGNADA	39515701900013	440359.000186721038	6345900.0045376354
etiage 2023	29429	31532	RION-DES-LANDES	G	413	Champ captant LES OMPRES 2				14943	en cours	EARL FERME LABOURYRIE	42287684700019	385820.000224635063	6317295.0045318221
etiage 2023	29430	31533	BOURRIOT-BERGONCE	C	127	Champ captant + Citerne LE TUCOT ZRE				14234	BEN15395	EARL PESSICOT	41324713100019	443320.000184651115	6347540.0045379188
etiage 2023	29431	31536	BOURRIOT-BERGONCE	C	127	Champ captant + Citerne LE TUCOT 6				14235	BEN15379	EARL PESSICOT	41324713100019	443106.000184702803	6344523.0045375755
etiage 2023	29432	31538	BOURRIOT-BERGONCE	C	127	Champ captant + Citerne LE TUCOT 6				14235	BEN15383	EARL PESSICOT	41324713100019	443106.000184702803	6344523.0045375755
etiage 2023	29446	31566	TETHIEU			Reseau Collectif GIE PETIT BARRERE				38926	en cours	DUBOURDIEU ALAIN	41087024000018	381323.000227185083	6302334.0045292565
etiage 2023	29447	31567	TETHIEU			Reseau Collectif GIE PETIT BARRERE				38925	en cours	DEMETRE JEAN MICHEL	33154680400013	381323.000227185083	6302334.0045292565
etiage 2023	29448	31568	TETHIEU			Reseau Collectif GIE PETIT BARRERE				38926	en cours	DUBOURDIEU ALAIN	41087024000018	381323.000227185083	6302334.0045292565
etiage 2023	29471	31646	BOURRIOT-BERGONCE			Champ captant + Citerne LE PAYSAN				14229	HORAIRE 100	SCEA CAPES JACQUES	49001624300019	444128.000184005825	6345603.0045377321
etiage 2023	29472	31647	BOURRIOT-BERGONCE			Champ captant + Citerne LE PAYSAN				38848	HORAIRE 100	EARL DU MARCHAND	41777316500010	444135.000184006044	6345603.0045377321
etiage 2023	29493	31774	SAINTE-YAGUEN	D	820	Champ captant + Citerne BAQUE				15239	WA0221A150	EARL D'ARDILLA	35289946200027	402757.000212637708	6319257.0045328188
etiage 2023	29501	31770	SAINTE-YAGUEN	D	820	Champ captant + Citerne BAQUE				15239	WA0221A150	EARL D'ARDILLA	35289946200027	402757.000212637708	6319257.0045328188
etiage 2023	29522	31872	AIRE-SUR-L'ADOUR	AS	74	Réservoir LASSARADE (34000 m³)	185	18 870	13,48	29522	WA114A0119	EARL JULIANNE	39757330400029	438882.000186050369	6296929.0045306555
etiage 2023	29532	31953	BOUGUE	A	76	Réservoir PESQUEROT (1000 m³)				14214	20AEH004645	EARL DES ACACIAS	38387599400014	425867.000196148059	6319358.0045337261
etiage 2023	29540	32031	LAGRANGE	B	585	Réservoir PORTETENI (30000 m³)				16647	en cours	EARL DE PORTETENI	42353407200016	452728.000171377288	6324506.0045345011
etiage 2023	29541	32032	LAGRANGE	B	596	Réservoir LE BOS DU HAUT (10000 m³)				16647	en cours	EARL DE PORTETENI	42353407200016	452610.000177217531	6324371.0045353773
etiage 2023	29548	32125	HAUT-MAUCO	AA	80	Réservoir BIGARRE (20000 m³)				14525	W1133330	LABOUDIGUE SERGE	414426.000203906849	6308900.0045317094	
etiage 2023	29558	32240	MAZEROLLES	AC	21	Réservoir CANTE CIGALE (2970m³)				14769	15AEI102518	SCEA DE MATIBAT	48974185000015	423704.000197508489	6314473.0045329233
etiage 2023	29564	32267	MONTFORT-EN-CHALOSSE	D	484	Citerne LAHOUEZE				19671	98ALP26831	EARL DE SARRET	31955773000011	390782.000220182934	6295852.0045285566
etiage 2023	29567	23438_20	NERBIS	AD	2	Riviere Adour alimentée par CACG entre AIRE / AUDON				18901	WA9823170	EARL DES LACS	41777336300011	399669.000214148138	6302448.0045300622
etiage 2023	29568	32306	OUSSE-SUZAN	H	23	Réservoir BRAY (2000 m³)				14859	WA0113230	EARL LOU CAP			

Période	N° point OUGC IRRIGADOUR	Nom du point de prélèvement - Administrateur	Commune du point de prélèvement	Section cadastrale	Numéro cadastral	Nom de ressource	Débit demandé (m3/h)	Volume (m3)	Superficie irriguée (ha)	N° du point parent	N° du dispositif de comptage	Raison sociale	SIRET	X	Y
étiage 2023	30357	39906	ESTIGARDE	C	183	Reseau Collectif PIROULET				38862	4413 HORAIRE 30	EARL BRETHERS	34901555200012	451583.00017813663	6329902.0045360864
étiage 2023	30365	39977	EUGENIE-LES-BAINS			Reseau Collectif JEANCABE				18652	en cours	EARL SAUBANERE	49494684000012	427368.000194122898	6293956.004529709
étiage 2023	30366	39978	EUGENIE-LES-BAINS			Reseau Collectif JEANCABE				30366	en cours	SCEA LESPINASSE	50769330700013	427367.999999999651	6293955.9999999900
étiage 2023	30374	40041	TARTAS	B	539	Reservoir MARTIAC				18875	R1613974	EARL DU BOUSCAT	53190982800018	395261.000217649329	6311186.004531289
hors etiage 2023-2024	30382	40097	SAINT-GEIN	G	302	Reservoir PARROULET (1000m³)				19139	WA0123391-2	GAEC DE CARCHET	34487787300010	433455.000190386141	6309889.0045325844
étiage 2023	30382	40097	SAINT-GEIN	G	302	Reservoir PARROULET (1000m³)				19139	WA0123391-2	GAEC DE CARCHET	34487787300010	433455.000190386141	6309889.0045325844
étiage 2023	30416	40668	PONTONX-SUR-L'ADOUR			Reseau Collectif MACHIOU				38954	en cours	EARL DU SERPOLET	75092091000015	383063.000226161967	6307209.0045301344
hors etiage 2023-2024	30421	40780	NERBIS			Reseau Collectif BIBES				38950	en cours	EARL DES LACS	41777336300011	399995.000213880616	6301590.0045299300
étiage 2023	30421	40780	NERBIS			Reseau Collectif BIBES				38950	en cours	EARL DES LACS	41777336300011	399995.000213880616	6301590.0045299300
étiage 2023	30428	40869	BEGAAR			Reseau Collectif HOUN DOUS CLAOUS				30428	en cours	EARL ARC EN CIEL	53009691600016	388683.00022329865	6311091.004530988
étiage 2023	30437	40927	VILLENEUVE-DE-MARSAN	I	144	Reseau Collectif PETIT GAGERA				19257	en cours	DUPART ALAIN	33155942700017	433833.000190408085	6317904.004533809
étiage 2023	30446	40965	SOUPROSSE	Q	149	Reservoir CAP BLANC (15000 m³)				45971	HORAIRE 210	EARL DU CAP BLANC	45032491800017	398550.000214978063	6303269.004530152
étiage 2023	30451	41049	VILLENEUVE-DE-MARSAN	C	125	Champ captant + Citerne MAUREILHAN				19344	00WZK046719	DUPART ALAIN	33155942700017	432087.00019164884	6317750.004533725
étiage 2023	30457	23992 20	CAUNA	C	266	NAPPE ALLUVIALE CONVENTION CAGC				19382	wa0123628	EARL LA LEBE	44335538300011	408788.000207735866	6304257.004530735
étiage 2023	30460	41128	LOSSE	L	155	Champ captant + Citerne LA RUE				14721	HORAIRE 40	SCEA DU DESQUE	75323266900014	449983.000179725932	6343260.004537663
étiage 2023	30461	41132	RION-DES-LANDES			Champ captant AUDIGNON				14953	WA0113115	EARL TOUMIOU	43434191300011	385218.00022527203	6324497.004532839
étiage 2023	30472	41207	MEILHAN			Reseau Collectif THOUMILOU				38948	en cours	CABANNES HUGUETTE	40494910900015	402781.000212406449	6313972.004532027
étiage 2023	30473	23145 20	SAINT-MAURICE-SUR-ADOU	C	220	Canal du moulin (Q1201062) alimente par SCEA MAI				16458	WA0043109	SCEA MOTORISATION AG	78211884800012	4121143.000198945636	6303407.004531227
étiage 2023	30492	31504 20	GOUTS			NAPPE ALLUVIALE CONVENTION CAGC	14		5,7	30492	WA0003125	DA SILVA CHRISTOPHE	43764760500017	395988.000216921559	6304641.004530266
étiage 2023	30521	41655	PONTONX-SUR-L'ADOUR			Champ captant PETIT PIM				43520	3145 HORAIRE 50	EARL THIOU DE LA LANDE	41935723100010	383063.000226161967	6307209.0045301344
étiage 2023	30526	5399 201	MAUVEZIN-D'ARMAGNAC			DOUZE REALIMENTE				16397	01WZJ32668	SCEA LE PIATA	41221401700011	448577.000180046482	6322757.004535019
étiage 2023	30533	41850	TOULOUZETTE			Reseau Collectif LABIGNETTE 2				39183	en cours	EARL MARILOU	39532537600014	403766.000211217499	6302031.004530162
étiage 2023	30535	41852	TOULOUZETTE			Reseau Collectif LABIGNETTE 2				39183	en cours	EARL MARILOU	39532537600014	403766.000211217499	6302031.004530162
étiage 2023	30547	41920	SAINT-YAGUEN	D	820	Champ captant + Citerne BAQUE				15239	WA0133073	EARL D'ARDILLA	35289946200027	402754.000212639861	6319258.004532814
étiage 2023	30548	41921	MEILHAN	C	22	Reservoir REBILLON (1000m³)				28415	WA111A000182	EARL DE LA MIDOUZE	39963276900010	403118.000212241954	6315840.004532326
étiage 2023	30556	42001	BROCAS			Champ captant LIBON				50674	WA0063019	EARL DE LIBON	416557.000203364878	416557.000203364878	6334320.0045353405
étiage 2023	30559	42010	SAINT-PAUL-LES-DAX	AP	103	Champ captant ESCALIS				50600	14022049	EARL CLOUVRES	44823666100014	366904.000237465021	6303095.004528729
étiage 2023	30561	42100	BOURRIOT-BERGONCE	B	558	Champ captant + Citerne PIGNADA HANGAR ET SAOUS				27188	6809 HORAIRE 95	SCEA DE LA PIGNADA	39515701900013	440300.000186791527	6346720.004537725
étiage 2023	30562	42101	BOURRIOT-BERGONCE	B	558	Champ captant + Citerne PIGNADA HANGAR ET SAOUS				27188	6810 HORAIRE 64	SCEA DE LA PIGNADA	39515701900013	440504.000186655321	6347020.004537765
étiage 2023	30565	42111	BOURRIOT-BERGONCE	F	552	Champ captant + Citerne GLOBAL BOURRIOT				14253	2925 HORAIRE 81	EARL DE GRAND MAYNE	446066.000182553311	446066.000182553311	6343766.004537588
étiage 2023	30568	42149	OUSSE-SUZAN	H	23	Reservoir BRAY (2000 m³)				14859	WA0113734	EARL LOU CAPET	53175091700019	401307.000213836087	6323303.004533338
étiage 2023	30608	24065 20	NERBIS			Rivière Adour alimentée par CAGC entre AIRE / AUDON				38981	WA122A0087	EARL DES LACS	41777336300011	398579.000214942032	6302900.004530092
étiage 2023	30609	24065 20	NERBIS			Rivière Adour alimentée par CAGC entre AIRE / AUDON				16417	WA122A0087	LAYAN HERVE	47863506300025	398584.000214938074	6302890.004530090
étiage 2023	30616	42545	LE SEN			Champ captant + Citerne BROUSSON				14620	4131 HORAIRE 17	SCEA DE BROUSSON-LAB	42827235500010	416301.00020392501	6344328.004536600
étiage 2023	30617	42546	LABRIT			Champ captant + Citerne BROUSSON				14620	4913 HORAIRE 23	SCEA DE BROUSSON-LAB	42827235500010	416075.000204099633	6344664.004536630
étiage 2023	30618	42547	LABRIT			Champ captant + Citerne BROUSSON				14620	5012 HORAIRE 34	SCEA DE BROUSSON-LAB	42827235500010	415858.000204264607	6344900.004536645
étiage 2023	30619	42548	LABRIT			Champ captant + Citerne BROUSSON				14620	5172 HORAIRE 34	SCEA DE BROUSSON-LAB	42827235500010	415687.000204384967	6344851.004536637
étiage 2023	30625	42574	DUHORT-BACHEN			Champ captant LA CARREGUE				14423	14AE105327	SCEA DE MENON	32891766100014	432900.000190376479	6298900.004530769
étiage 2023	30626	42576	LALUQUE	E	97	Reseau Collectif BERDOT				16233	32606142100029	MORA CLAIRE	32606142100029	381095.000227851677	6313820.004531092
étiage 2023	30630	42629	MAZEROLLES	AC	21	Reservoir CANTE CIGALE (2970m³)				14769	14AE105334	SCEA DE MATIBAT	48974185000015	423699.000197512272	6314474.004532988
étiage 2023	30646	42690	BOURRIOT-BERGONCE			Reseau Collectif GEME				29848	5870 HORAIRE 21	SCEA DES TROIS FAMILLE	41752331300019	438265.000188158829	6344010.004537353
étiage 2023	30647	42691	BOURRIOT-BERGONCE			Reseau Collectif PIARRIC				30647	5868 HORAIRE 52	SCEA DES TROIS FAMILLE	41752331300019	438702.000187820639	6343294.004537287
étiage 2023	30650	42762	PONTONX-SUR-L'ADOUR			Reseau Collectif GURGUES 1				38953	en cours	DOMENGER ARTHUR FRÉ	40055437400019	383063.000226161967	6307209.0045301344
étiage 2023	30651	42766	SAINT-JUSTIN			Champ captant PIQUEMIL - DARROUY				17580	WA121A0210	GOURGUES PIERRETTE	37962391100011	441138.000185498386	6326635.004535293
étiage 2023	30671	42892	CAMPAGNE			Reservoir SEGUES				14320	WA0023089	GAEC DE SEBE	40435601600026	408461.000208396756	6314951.004532405
étiage 2023	30680	42950	UCHACQ-ET-PARENTIS			Champ captant BADIE 1 ET 2				15412	7289 HORAIRE 70	SCEA L'ESTRIGON	417321.000202441995	6324409.004534123	6344851.004534123
étiage 2023	30681	42951	UCHACQ-ET-PARENTIS			Champ captant BADIE 1 ET 2				15412	7290 HORAIRE 64	SCEA L'ESTRIGON	417801.000202099909	417801.000202099909	6324435.004534143
étiage 2023	30696	43114	RION-DES-LANDES	OB	187	Champ captant PIOC PEY				14953	en cours	EARL TOUMIOU	43434191300011	385032.000225508062	6324576.004532839
étiage 2023	30702	32PRL 32	LABARTHETE	c		Nivelles 32170002		27 000	17,37	30702	WA0133353	EARL SOUBOT	83802312500019	443522.000182390446	6286879.004529028
étiage 2023	30703	65PRL651	SOUES	AH	53	Système Alaric	180	10 852	5,93	30703	WA062A128	CONDOU THIERRY	41264406000015	464699.000165683101	6237536.004519177
étiage 2023	30704	65PRL651	HORGUES	AA	100	Canal gere par l'ASA de l'AGAOU	60	2 745	1,5	30704	WA062A128	CONDOU THIERRY	41264406000015	464347.000166516169	6236199.004518802
étiage 2023	30713	32PRL 32	SORBETS	B	144186	A Casqui 32437003	40	25 000	20	30713		SCEA SOUPETTE	83871959900022	457920.000172439206	6294803.004530953
étiage 2023	30714	32PRL 32	SORBETS	B	144186	Bourousse 32437011	40	20 000	20	30714		SCEA SOUPETTE	83871959900022	457079.000173040666	6294905.004530943
étiage 2023	30716	2170 201	SORBETS			MIDOUR AMONT REALIMENTE	36	24 000	16,66	30716	08WLI85673	SCEA SOUPETTE	83871959900022	458471.000172053988	6295000.004531003
étiage 2023	30720	6113 201	DOAZON			AUBIN REALIMENTE	1512	900 000	600	30720	AOBIN AMONT-P	ASA DE L AUBIN	412149.000203848351	412149.000203848351	6267391.004523968
étiage 2023	30721	65PRL658	HERES	A	36	Nappe alluviale de l'Adour Isochrone 90		40 600	20	30721	3915	GAEC DOMAINE COULON	83412390300017	457104.000172415748	6277139.004527656
étiage 2023	30722	6114 201	ARTHEZ-DE-BEARN			AUBIN REALIMENTE				30720	AOBIN AVAL	ASA DE L AUBIN	407713.000207222125	407713.000207222125	6273137.004524970
étiage 2023	30726	65PRL658	SOUBLECAUSE	ZC	2	Nappe alluviale de l'Adour hors Isochrone		127 890	63	30726	WA0013270	GAEC DOMAINE COULON	83412390300017	456733.000172596568	6274776.004527173
étiage 2023	30727	65PRL658	CAUSSADE-RIVIERE	ZC	50	Nappe alluviale de l'Adour hors Isochrone				30726	WA0123248	GAEC DOMAINE COULON	83412390300017	458689.000171144377	6272822.004526850
étiage 2023	30729	65PRL658	CAUSSADE-RIVIERE	ZC	10	Nappe alluviale de l'Adour hors Isochrone				30726	WA0123248				

Période	N° point OUGC IRRIGADOUR	Nom du point de prélèvement - Administratif	Commune du point de prélèvement	Section cadastrale	Numéro cadastral	Nom de ressource	Débit demandé (m3/h)	Volume (m3)	Superficie irriguée (ha)	N° du point parent	N° du dispositif de comptage	Raison sociale	SIRET	X	Y
hors etiage 2023-2024	30838	65PRL6521	AURENSAN	C	26	Nappe alluviale de l'Adour hors isochrone				22574	ZR2891	DURAC FABIEN	49009281400014	465586.000165504694	6250453.0045222701
etiage 2023	30838	65PRL6521	AURENSAN	C	26	Nappe alluviale de l'Adour hors isochrone				22574	ZR2891	DURAC FABIEN	49009281400014	465586.000165504694	6250453.0045222701
hors etiage 2023-2024	30839	65PRL6521	AURENSAN	C	59	Nappe alluviale de l'Adour hors isochrone				22574	ZR2891	DURAC FABIEN	49009281400014	466027.000165193109	6250431.0045222821
etiage 2023	30839	65PRL6521	AURENSAN	C	59	Nappe alluviale de l'Adour hors isochrone				22574	ZR2891	DURAC FABIEN	49009281400014	466027.000165193109	6250431.0045222821
etiage 2023	30840	64PRM330	SEBY			LUY DE FRANCE REALIMENTE PAR BALAING				30842	WA163A0003	EARL RAYOT	80121598900014	426300.000194020278	6271693.0045254303
etiage 2023	30841	64PRM330	AUGA			LUY DE FRANCE REALIMENTE PAR BALAING				30842	WA163A0003	EARL RAYOT	80121598900014	426544.000193844142	6271601.0045254221
etiage 2023	30842	29987_201	AUGA			LUY DE FRANCE REALIMENTE PAR BALAING	40	11 040	8	30842	WA163A0003	EARL RAYOT	80121598900014	426667.000193747226	6271349.0004525372
hors etiage 2023-2024	30844	32PRL835	MAGNAN	A	252	RETENUES COLLINAIRES MIDOUR AMONT		15 500		30844	01WZ19135	GAEC DU HAYET	4298863900011	449517.000178637682	6301249.0045317601
etiage 2023	30844	32PRL835	MAGNAN	A	252	RETENUES COLLINAIRES MIDOUR AMONT		15 500	12	30844	01WZ19135	GAEC DU HAYET	4298863900011	449517.000178637682	6301249.0045317601
hors etiage 2023-2024	30845	32PRL479	MANCIET		1194	32227008	45	25 000		30845	260059	EARL MASSAS	39005330400015	462063.000169777661	6260484.0045325433
etiage 2023	30845	32PRL479	MANCIET		1194	32227008	40	25 000	13,15	30845	260059	EARL MASSAS	39005330400015	462063.000169777661	6303423.0045325433
hors etiage 2023-2024	30846	32PRL320	BARCELONNE-DU-GERS			Nappe alluviale de l'Adour hors isochrone	33	5 500		30846	WA163A0199	EARL LOUMAGNE ET FILS	50221677300015	40564.000184744364	6293886.0045301848
etiage 2023	30846	32PRL320	BARCELONNE-DU-GERS			Nappe alluviale de l'Adour hors isochrone	42	22 574	11,12	30846	WA163A0199	EARL LOUMAGNE ET FILS	50221677300015	40564.000184744364	6293886.0045301848
etiage 2023	30847	32PRL383	JU-BELLOC			BARNE REALIMENTE	20479	ZR2323		30847	ZR2323	EARL HERRAGUT	38342703600017	459489.000170823652	6280006.0045282933
hors etiage 2023-2024	30848	65PRL657	SARRIAC-BIGORRE	B	45	Nappe alluviale de l'Adour hors isochrone				26067	R1404997	SEMPE CLAUDE	466244.000165347941	6259494.0045243141	
etiage 2023	30848	65PRL657	SARRIAC-BIGORRE	B	45	Nappe alluviale de l'Adour hors isochrone				26067	R1404997	SEMPE CLAUDE	466244.000165347941	6259494.0045243141	
etiage 2023	30850	32PRL_201	CAUZAC-SUR-ADOUR			Nappe alluviale de l'Adour hors isochrone	80	69 365	34,17	30850	21AIE002821	EARL DE PEHAU	83434947400017	454832.000174388464	6287620.0045295655
etiage 2023	30852	65PRL652	CAIXON	D	144	Le Lys	45	34 679	18,95	30852	4745	EARL DE LA PALME D'OR	41303190700012	458544.000170829241	6260772.0045243254
etiage 2023	30853	65PRL652	CAIXON	C	151	Canal gere par l'ASA de l'UZERTE	90	5 636	3,08	30853	8102	EARL DE LA PALME D'OR	41303190700012	459305.000170264801	6259998.0045241854
etiage 2023	30854	65PRL652	CAIXON	C	150	Canal gere par l'ASA de l'UZERTE				30859	8102	EARL DE LA PALME D'OR	41303190700012	459305.000170264801	6259998.0045241854
etiage 2023	30855	65PRL652	CAIXON	C	155	Canal gere par l'ASA de l'UZERTE				30853	7925	EARL DE LA PALME D'OR	41303190700012	459306.000170281157	6259004.0045242922
etiage 2023	30856	65PRL652	CAIXON	D	144	Le Lys				30852	4745	EARL DE LA PALME D'OR	41303190700012	458545.000170828542	6260771.0045243268
etiage 2023	30857	65PRL652	CAIXON	A	458	Nappe alluviale de l'Adour hors isochrone		52 516	25,87	30857	7925	EARL DE LA PALME D'OR	41303190700012	459081.000170443498	6260583.0045243044
etiage 2023	30858	65PRL652	CAIXON	C	172	Nappe alluviale de l'Adour hors isochrone				30857	8102	EARL DE LA PALME D'OR	41303190700012	459371.000170222891	6260129.0045242169
etiage 2023	30859	65PRL652	CAIXON	C	152	Canal gere par l'ASA de l'UZERTE		13 579	7,42	30859	8102	EARL DE LA PALME D'OR	41303190700012	459193.000170349842	6260163.0045242197
etiage 2023	30860	65PRL654	UGNOUAS	B	1	Canal gere par l'ASA du BAS AILHET				23987	ZR3423	EARL DE LOGUITAILLE	48088413900019	464814.000166163431	6253797.0045230067
hors etiage 2023-2024	30861	65PRL654	TOSTAT	B		Nappe alluviale de l'Adour hors isochrone				23989	ZR3423	EARL DE LOGUITAILLE	48088413900019	465842.00016539474	6252515.0045227524
etiage 2023	30861	65PRL654	TOSTAT	B		Nappe alluviale de l'Adour hors isochrone				23989	ZR3423	EARL DE LOGUITAILLE	48088413900019	465842.00016539474	6252515.0045227524
hors etiage 2023-2024	30862	65PRL654	UGNOUAS	B	20	Nappe alluviale de l'Adour hors isochrone				23989	ZR3423	EARL DE LOGUITAILLE	48088413900019	465304.000165804522	6253406.0045229354
etiage 2023	30862	65PRL654	UGNOUAS	B	20	Nappe alluviale de l'Adour hors isochrone				23989	ZR3423	EARL DE LOGUITAILLE	48088413900019	465304.000165804522	6253406.0045229354
etiage 2023	30863	65PRL968	ANDREST	ZC	27	Nappe alluviale de l'Adour isochrone 90	60	51 988	25,61	30863	ZR5804	EARL DE MONTUS	82854573100014	462159.000167873339	6249112.0045218461
etiage 2023	30864	65PRL968	ANDREST	ZB	21	Nappe alluviale de l'Adour isochrone 90				30863	ZR5793	EARL DE MONTUS	82854573100014	452341.000174852088	6250840.0045218922
etiage 2023	30865	65PRL968	ANDREST	ZA	13	Nappe alluviale de l'Adour isochrone 90				30863	ZR5793	EARL DE MONTUS	82854573100014	462736.000167568389	6252050.0045225368
etiage 2023	30866	65PRL968	ANDREST	C	18	Nappe alluviale de l'Adour hors isochrone	120	150 829	74,3	30866	ZR5793	EARL DE MONTUS	82854573100014	461840.000168124097	6249865.0045220073
etiage 2023	30867	65PRL656	SAINT-LEZER	ZI	19	Canal gere par l'ASA de l'UZERTE	50	1 867	1,02	30867	ZR4748	QUESSETTE SEBASTIEN	48003275400016	460340.000169305422	6253420.0045227666
etiage 2023	30868	65PRL968	ANDREST	B	676	Nappe alluviale de l'Adour hors isochrone				30866	ZR5811	EARL DE MONTUS	82854573100014	461883.000168102793	6250121.0045220677
etiage 2023	30869	65PRL968	ANDREST	B	590	Nappe alluviale de l'Adour hors isochrone				30866	ZR5793	EARL DE MONTUS	82854573100014	461864.000168131432	6250563.0045221666
etiage 2023	30870	65PRL968	ANDREST	AO	45	Nappe alluviale de l'Adour hors isochrone				30866	ZR5811	EARL DE MONTUS	82854573100014	461223.000168632949	6251986.0045224698
etiage 2023	30872	65PRL968	ANDREST	ZB	70	Nappe alluviale de l'Adour hors isochrone				30866	ZR5793	EARL DE MONTUS	82854573100014	461098.000168650527	6249962.0045220066
etiage 2023	30873	65PRL968	ANDREST	A	44	Nappe alluviale de l'Adour hors isochrone				30866	ZR5793	EARL DE MONTUS	82854573100014	461250.000168614089	6251991.0045224722
etiage 2023	30875	65PRL651	SAINTE-LEZER	ZB	38	Canal gere par l'ASA de l'UZERTE	40	27 816	15,2	30875	T4037910	CARPY GILBERTE	48168049400012	459542.000170003157	6257289.0045235974
etiage 2023	30876	65PRL651	SAINTE-LEZER	ZH	100	ADOUR CANAUX ET SES AFFLUENTS	40	2 196	1,2	30876	ENCOURS	CARPY GILBERTE	48168049400012	460228.000169440755	6255036.0045231244
etiage 2023	30877	65PRL651	TALAZAC	B	39	Canal gere par l'ASA de l'UZERTE				30875	ENCOURS	CARPY GILBERTE	48168049400012	460517.00016916194	6252886.0045226499
hors etiage 2023-2024	30878	65PRL658	SARRIAC-BIGORRE	ZK	26	Nappe alluviale de l'Adour hors isochrone	40	2 400		30878	ZR3082	BONGIOVANNI JEAN LUC	45100756100017	465889.000165526289	6257361.0045238322
etiage 2023	30878	65PRL658	SARRIAC-BIGORRE	ZK	26	Nappe alluviale de l'Adour hors isochrone	40	12 180	6	30878	ZR3082	BONGIOVANNI JEAN LUC	45100756100017	465889.000165526289	6257361.0045238322
etiage 2023	30879	65PRL657	CASTELNAU-RIVIERE-BASSE	F	98	Le Louet	45	63 739	34,83	30879	ZR5906	PRECHACO ERIC	456365.00017308211	46281276.0045284282	
etiage 2023	30882	65PRL653	CAIXON	B	27	Canal gere par l'ASA de l'UZERTE	86	7 686	4,2	30882	ZR0311	EARL FONTAGNERE	75106289400017	459112.000170466956	6261889.0045245874
etiage 2023	30887	65PRL653	NOULHAN	D	30	Nappe alluviale de l'Adour isochrone 90				23321	ZR682	EARL FONTAGNERE	75106289400017	459864.000169939594	6261996.0045246388
etiage 2023	30888	65PRL653	CAIXON	A	9	Nappe alluviale de l'Adour hors isochrone				23324	ZR1923	EARL FONTAGNERE	75106289400017	458558.000170805661	6261667.0045245255
hors etiage 2023-2024	30889	65PRL656	ANDREST	ZB	11	Nappe alluviale de l'Adour isochrone 90	50	3 600		30889	NR1332126	SCEA DELAS	41760416200012	462356.000167794293	6250836.0045222472
etiage 2023	30889	65PRL656	ANDREST	ZB	11	Nappe alluviale de l'Adour isochrone 90	50	3 654	1,8	30889	NR1332126	SCEA DELAS	41760416200012	462356.000167794293	6250836.0045222472
hors etiage 2023-2024	30890	32PRL_396	BARCELONNE-DU-GERS			L'Adour	141	29 070		30890	0133325	BACARISSE ALEXIA	80524021500014	440066.00018507184	6293159.0045300377
etiage 2023	30890	32PRL_396	BARCELONNE-DU-GERS			L'Adour	141	106 396	58,14	30890	0133325	BACARISSE ALEXIA	80524021500014	440066.00018507184	6293159.0045300377
hors etiage 2023-2024	30891	32PRL_568	BARCELONNE-DU-GERS			L'Adour				30890	0123414	BACARISSE ALEXIA	80524021500014	439083.000185761019	6292905.0045299588
etiage 2023	30891	32PRL_568	BARCELONNE-DU-GERS			L'Adour				30890	0123414	BACARISSE ALEXIA	80524021500014	439083.000185761019	6292905.0045299588
etiage 2023	30892	3709_2011	SAINTE-LEZER			ARROS REALIMENTE	68	49 275	27	30892	Y21R807956	SCEA DE BLAZY	83754115000012	470615.000162432378	6264661.0045255699
etiage 2023	30905	3709_2011	SAINTE-LEZER			ARROS REALIMENTE	86	23 725	13	30905	Y21R807956	SCEA DE BLAZY	83754115000012	470615.000162432378	6264661.0045255699
etiage 2023	30906	22036_201	CAZAUX-VILLECOMTAL			ARROS REALIMENTE				30892	Y21R807706	SCEA DE BLAZY	83754115000012	470573.0	





Période	N° point OUGC IRRIGADOUR	Nom du point de prélèvement - Administratif	Commune du point de prélèvement	Section cadastrale	Numéro cadastral	Nom de ressource	Débit demandé (m3/h)	Volume (m3)	Superficie irriguée (ha)	N° du point parent	N° du dispositif de comptage	Raison sociale	SIRET	X	Y
etiage 2023	33874	20135_20	DUHORT-BACHEN	D	547	Riviere Lourden alimentee par CACG/DUHORT BACHEN	70	46 575	27	33874	7ME6910-61841-P	ASA DE DUHORT-BACHEN	29400045000014	433405.000189889513	6295450.0045301970
etiage 2023	33876	22405_20	LABASTIDE-D'ARMAGNAC	A	1153	Riviere Douze alimentee par CACG (TAILLURET)	160	106 800	70	33876	01WZK11257	EARL FRANCK TARTAS	83891850600018	442589.000184049146	6325148.004531431
etiage 2023	33880	6918_202	EYRES-MONCUBE	C	401	Riviere Gabas alimentee par CACG/GARDERES/COUDURE	17	11 903	6,9	33880	09ACJ502399	MORGANX PHILIPPE	49472649000019	438700.000203817278	6296593.0045296441
etiage 2023	33881	6927_201	AUBAGNAN	ZB	121	Riviere Gabas alimentee par CACG/GARDERES/COUDURE	55	37 847	21,94	33881	Inutile	SCEA SAINT VICTOR MAU	83427064700011	417720.000200852286	6290826.0045287734
etiage 2023	33882	4744_201	AMOU	C	145	Riviere Luy de France alimentee par CACG/BALAING				16247	2293216-96	EARL DE LADON	34939906300016	399150.000213859195	6286794.0045272744
etiage 2023	33884	31482_201	BONNEGARDE	C	114	Riviere Luy de Bearn alimentee par CACG/AYGUELONGUE				19885	1446004878	EARL TUQUET	41139063600016	400381.000212702202	6280087.0045260441
etiage 2023	33885	31504_201	GOUTS	A	275	NAPPE ALLUVIALE CONVENTION CACG	13	8 625	5	33885	WA00003125	DA SILVA CHRISTOPHE	43764760500017	394824.00021769671	6304903.0045302655
etiage 2023	33886	5102_201	BORDERES-ET-LAMENSANS	C	38	NAPPE ALLUVIALE CONVENTION CACG	109	106 950	62	33886	98WZQ49185	EARL DE MOUNIN	82859383000015	427906.000194073131	6302749.0045312298
etiage 2023	33890	6122_201	SOUPROSSE	M	225	Riviere Adour alimentee par CACG entre AIRE / AUDON	75	51 008	29,57	33890	20042404	SCEA BIO SOL	83755764400015	399493.000214304193	6303192.0045301781
etiage 2023	36516	31241_201	COUDURES	ZH	4	Reservoir CACG/COUDURES (1000000 m³)				16952	77ME6520	ASA DE COUDURES	29400079900014	417832.000200900715	6294061.0045293588
etiage 2023	36519	3103	HERRE	A	170	NAPPE DU MIO-PLIO-QUATERNAIRE	40	29 150	11	36519	01WZH002478	EARL DE FONTAINE	40986170500013	455255.000175474794	6328886.0045360734
etiage 2023	36522	40PLR_33	LABRIT	B	512	NAPPE DU MIO-PLIO-QUATERNAIRE	14624	16AE1101072		14624	16AE1101072	EARL DE MONTESSERES	50170161900014	412199.00020686147	6344199.0045364284
hors etiage 2023-2024	36524	65PRL_65	AURIEBAT	AB	12	L'Esteeou		6 000		36524	19680	EARL DU LAHITAU	83868366200012	461404.000169176434	6271475.0045266710
etiage 2023	36524	65PRL_65	AURIEBAT	AB	12	L'Esteeou	35	43 920	24	36524	19680	EARL DU LAHITAU	83868366200012	461404.000169176434	6271475.0045266710
hors etiage 2023-2024	36525	65PRL_65	SOMBRUN			Lahitau		1 973		36525	WZ135566	EARL DU LAHITAU	83868366200012	457367.000171905325	6267784.0045257737
etiage 2023	36525	65PRL_65	SOMBRUN			Lahitau	45	15 000	7,89	36525	WZ135566	EARL DU LAHITAU	83868366200012	457367.000171905325	6267784.0045257737
hors etiage 2023-2024	36526	65PRL_65	SOMBRUN	ZE	8	NAPPE ACCOMPAGNEMENT HORS ISOCHRONE				36527	WZ134393	EARL DU LAHITAU	83868366200012	45390.000171211432	6268633.0045259877
etiage 2023	36526	65PRL_65	SOMBRUN	ZE	8	NAPPE ACCOMPAGNEMENT HORS ISOCHRONE				36527	WZ134393	EARL DU LAHITAU	83868366200012	45390.000171211432	6268633.0045259877
hors etiage 2023-2024	36527	65PRL_65	VILLEFRANQUE	C	90	NAPPE ACCOMPAGNEMENT HORS ISOCHRONE		5 953		36527	WA144A0117	EARL DU LAHITAU	83868366200012	457455.000171986059	6271901.0045266222
etiage 2023	36527	65PRL_65	VILLEFRANQUE	C	90	NAPPE ACCOMPAGNEMENT HORS ISOCHRONE	145	48 334	23,81	36527	WA144A0117	EARL DU LAHITAU	83868366200012	457455.000171986059	6271901.0045266222
hors etiage 2023-2024	36528	65PRL_65	AURIEBAT	AC	2	NAPPE ACCOMPAGNEMENT HORS ISOCHRONE				36527	WA0013017	EARL DU LAHITAU	83868366200012	462180.000168651168	6272183.0045268411
etiage 2023	36528	65PRL_65	AURIEBAT	AC	2	NAPPE ACCOMPAGNEMENT HORS ISOCHRONE				36527	WA0013017	EARL DU LAHITAU	83868366200012	462180.000168651168	6272183.0045268411
hors etiage 2023-2024	36529	65PRL_65	AURIEBAT	AW	25	NAPPE ACCOMPAGNEMENT HORS ISOCHRONE				36527	17440	EARL DU LAHITAU	83868366200012	462391.000168471946	6271301.0045266700
etiage 2023	36529	65PRL_65	AURIEBAT	AW	25	NAPPE ACCOMPAGNEMENT HORS ISOCHRONE				36527	17440	EARL DU LAHITAU	83868366200012	462391.000168471946	6271301.0045266700
hors etiage 2023-2024	36530	65PRL_65	SOMBRUN	B	192	NAPPE ACCOMPAGNEMENT HORS ISOCHRONE				36527	19680	EARL DU LAHITAU	83868366200012	459010.000170796644	6269326.0045261477
etiage 2023	36530	65PRL_65	SOMBRUN	B	192	NAPPE ACCOMPAGNEMENT HORS ISOCHRONE				36527	19680	EARL DU LAHITAU	83868366200012	459010.000170796644	6269326.0045261477
hors etiage 2023-2024	36531	65PRL_65	SOMBRUN	D	231	NAPPE ACCOMPAGNEMENT HORS ISOCHRONE				36527	19680	EARL DU LAHITAU	83868366200012	457882.000171639374	6270616.0045263744
etiage 2023	36531	65PRL_65	SOMBRUN	D	231	NAPPE ACCOMPAGNEMENT HORS ISOCHRONE				36527	19680	EARL DU LAHITAU	83868366200012	457882.000171639374	6270616.0045263744
hors etiage 2023-2024	36532	65PRL_65	MAUBOURGUET	ZB	49	NAPPE ACCOMPAGNEMENT HORS ISOCHRONE				36527	19680	EARL DU LAHITAU	83868366200012	459180.000170677784	6269364.0045261622
etiage 2023	36532	65PRL_65	MAUBOURGUET	ZB	49	NAPPE ACCOMPAGNEMENT HORS ISOCHRONE				36527	19680	EARL DU LAHITAU	83868366200012	459180.000170677784	6269364.0045261622
hors etiage 2023-2024	36533	65PRL_65	SOMBRUN	ZC	42	NAPPE ACCOMPAGNEMENT HORS ISOCHRONE				36527	WZ135566	EARL DU LAHITAU	83868366200012	458380.000171295775	6270869.0045264441
etiage 2023	36533	65PRL_65	SOMBRUN	ZC	42	NAPPE ACCOMPAGNEMENT HORS ISOCHRONE				36527	WZ135566	EARL DU LAHITAU	83868366200012	458380.000171295775	6270869.0045264441
hors etiage 2023-2024	36534	65PRL_65	SOMBRUN	ZD	18	NAPPE ACCOMPAGNEMENT HORS ISOCHRONE				36527	WZ135566	EARL DU LAHITAU	83868366200012	458363.000171211513	6269812.0045262277
etiage 2023	36534	65PRL_65	SOMBRUN	ZD	18	NAPPE ACCOMPAGNEMENT HORS ISOCHRONE				36527	WZ135566	EARL DU LAHITAU	83868366200012	458363.000171211513	6269812.0045262277
hors etiage 2023-2024	36535	65PRL_65	SOMBRUN	ZD	34	NAPPE ACCOMPAGNEMENT HORS ISOCHRONE				36527	19680	EARL DU LAHITAU	83868366200012	458636.00017102086	6268158.0045258944
etiage 2023	36535	65PRL_65	SOMBRUN	ZD	34	NAPPE ACCOMPAGNEMENT HORS ISOCHRONE				36527	19680	EARL DU LAHITAU	83868366200012	458636.00017102086	6268158.0045258944
hors etiage 2023-2024	36536	65PRL_65	SOMBRUN	ZE	14	NAPPE ACCOMPAGNEMENT HORS ISOCHRONE				36527	WZ134393	EARL DU LAHITAU	83868366200012	458524.000171142339	6269380.0045261438
etiage 2023	36536	65PRL_65	SOMBRUN	ZE	14	NAPPE ACCOMPAGNEMENT HORS ISOCHRONE				36527	WZ134393	EARL DU LAHITAU	83868366200012	458524.000171142339	6269380.0045261438
hors etiage 2023-2024	36537	65PRL_65	SOMBRUN	ZE	11	NAPPE ACCOMPAGNEMENT HORS ISOCHRONE				36527	WZ134393	EARL DU LAHITAU	83868366200012	458636.00017102086	6268158.0045258944
etiage 2023	36537	65PRL_65	SOMBRUN	ZE	11	NAPPE ACCOMPAGNEMENT HORS ISOCHRONE				36527	WZ134393	EARL DU LAHITAU	83868366200012	458636.00017102086	6268158.0045258944
hors etiage 2023-2024	36538	65PRL_65	VILLEFRANQUE	A	90	NAPPE ACCOMPAGNEMENT HORS ISOCHRONE				36527	90431	EARL DU LAHITAU	83868366200012	458120.000171504449	6271583.0045265811
etiage 2023	36538	65PRL_65	VILLEFRANQUE	A	90	NAPPE ACCOMPAGNEMENT HORS ISOCHRONE				36527	90431	EARL DU LAHITAU	83868366200012	458120.000171504449	6271583.0045265811
etiage 2023	36539	21095_201	HAGETMAU	AI	71	Transfert RESERVOIR VERS LAUDON				17081	WA173A0003	ASA DE LA VALLEE DU LA	29400285200019	413378.000203924777	6290590.0045285622
etiage 2023	38774	13340	SAINT-PERDON	AB	915	Riviere PONT	30	23 200	10	38774	En cours	GAC DE SEBE	40435601600026	410503.000206903554	6314010.0045323444
etiage 2023	38777	2720	GOURBERA	A	727	NAPPE DU MIO-PLIO-QUATERNAIRE	15	2 440	0,8	38777	227359	BRUTAILS AURORE	83415643200017	374796.00023139486	6309374.0045301177
etiage 2023	38778	2999	HERM	B	211	NAPPE DU MIO-PLIO-QUATERNAIRE	30	12 200	4	38778	227363	BRUTAILS AURORE	83415643200017	368840.00023643137	6310570.0045300366
etiage 2023	38779	3465	LALUQUE	E	428	NAPPE DU MIO-PLIO-QUATERNAIRE	40	13 156	4,4	38779	01313687	BRUTAILS AURORE	83415643200017	380032.000228554651	6312585.0045308532
etiage 2023	38782	2976	HERM	C	513	NAPPE DU MIO-PLIO-QUATERNAIRE	50	31 415	10,3	38782	WA971353	BRUTAILS AURORE	83415643200017	371250.000234619656	6308429.0045298077
etiage 2023	38785	2983	HERM	C	175	NAPPE DU MIO-PLIO-QUATERNAIRE	25	22 875	7,5	38785	04WZ126915	BRUTAILS AURORE	83415643200017	370171.000235412212	6308976.0045298477
etiage 2023	38786	2657	HERM	B	748	NAPPE DU MIO-PLIO-QUATERNAIRE	20	18 300	6	38786	227364	BRUTAILS AURORE	83415643200017	370763.000235039566	6310051.0045300045
etiage 2023	38787	2958	HERM	C	305	NAPPE DU MIO-PLIO-QUATERNAIRE	20	18 300	6	38787	227362	BRUTAILS AURORE	83415643200017	370767.000234996434	6309161.0045299027
etiage 2023	38788	128	BOURRIOT-BERGONCE	E	214	NAPPE DU MIO-PLIO-QUATERNAIRE	8	15 840	4,4	38788	15497	ESCURAT PIERRE	44097789000019	445368.000183092663	6344917.0045376959
etiage 2023	38789	1339	BOURRIOT-BERGONCE	E	635	NAPPE DU MIOCENE	65	128 844	35,79	38789	38789	ESCURAT PIERRE	44097789000019	445368.000183092663	6344917.0045376959
etiage 2023	38791	42552	PERQUIE	H	433	NAPPE DU MIOCENE (ARMAGNAC)	45	48 846	23,26	38791	01WZH003864	MANCIEZ PASCAL	50045720500010	435125.000189282291	6312271.0045330133
etiage 2023	38792	158	ARTASSENX	I	417	NAPPE DU MIOCENE (AQUITANIE)	65	90 200	44	38792	01WZ117926	SCEA BRETTESS	83061971400017	426653.000195252418	6310386.0045324121
etiage 2023	38793	362	BASCONS	C	264	NAPPE DU MIOCENE (ARMAGNAC)	7	4 500	2,5	38793	WA0103027	SCEA BRETTESS	83061971400017	426378.000195417204	6309556.0045322629
etiage 2023	38794	5026_201	SOUPROSSE	M	271	Riviere Adour alimentee par CACG entre AIRE / AUDON	23	15 818	9,17	38794	WA141A0262				





Période	N° point OUGC IRRIGADOUR	Nom du point de prélèvement - Administratif	Commune du point de prélèvement	Section cadastrale	Numéro cadastral	Nom de ressource	Débit demandé (m3/h)	Volume (m3)	Superficie irriguée (ha)	N° du point parent	N° du dispositif de comptage	Raison sociale	SIRET	X	Y	
étage 2023	39445	32PRL473	BARCELONNE-DU-GERS			NAPPE ACCOMPAGNEMENT HORS ISOCHRONE				20568	WA0133832	GAEC DE LANGLADE	34454363200014	440545.000184824341	6295722.004530507	
hors étage 2023-2024	39446	32PRL473	BARCELONNE-DU-GERS			NAPPE ACCOMPAGNEMENT HORS ISOCHRONE				20568	WA0133832	GAEC DE LANGLADE	34454363200014	440479.000184870907	6295713.004530502	
étage 2023	39446	32PRL473	BARCELONNE-DU-GERS			NAPPE ACCOMPAGNEMENT HORS ISOCHRONE				20568	WA0133832	GAEC DE LANGLADE	34454363200014	440479.000184870907	6295713.004530502	
étage 2023	39447	12852	OUSSE-SUZAN	G	288	Rivière Bez	12	14 941	6,44	39447	WA0003050	EARL SAINT SERVIN	41128890500010	396974.000216926157	6323218.004533150	
étage 2023	39448	10717	ARENGOSSE	E	486	NAPPE DU MIO-PLIO-QUATERNAIRE	40	41 700	15	39448	ZR0240	EARL DU BEZ	80046639300017	396827.000217250141	6328572.004533881	
étage 2023	39449	10722	YGOS-SAINT-SATURNIN	G	1847	NAPPE DU MIOCENE	40	22 935	8,25	39449	WA00113386	EARL DU BEZ	80046639300017	399656.000215196633	6327789.004533890	
étage 2023	39450	10735	YGOS-SAINT-SATURNIN	G	491	NAPPE DU MIOCENE	50	33 360	12	39450	WA0123131	EARL DU BEZ	80046639300017	399410.00021539419	6328239.004533952	
hors étage 2023-2024	39451	32PRL 32	POUYDRAGUIN			32325007	45	3 000		39451	en cours	LACOMA ROMAIN	52964338900016	461821.00016950455	6289972.004530226	
étage 2023	39451	32PRL 32	POUYDRAGUIN			32325007	45	3 000	1,58	39451	en cours	LACOMA ROMAIN	52964338900016	461821.00016950455	6289972.004530226	
étage 2023	39453	7306	SAINT-GEIN	ZC	32	NAPPE DU MIOCENE (ARMAGNAC)	90	17 352	9,64	39453	15AEH102491	EARL LARBIO	83337630400014	434168.000189808605	6307989.004532312	
étage 2023	39454	13145	SAINT-GEIN	D	34	Rivière ARBOUS	80	30 000	20	39454	WA162A0070	EARL LARBIO	83337630400014	435014.000189187936	6307501.004532264	
étage 2023	39457	37681	SAINT-GEIN	ZC	32	Rivière ARBOUS				39457	en cours	EARL LARBIO	83337630400014	433937.000189965474	6307783.004532267	
étage 2023	39458	39218	SAINT-GEIN	ZC	39	Reservoir LE BOUE (45000 m³)	50	27 167	9,64	39458	15AEH102492	EARL LARBIO	83337630400014	434194.000189789862	6307980.004532312	
étage 2023	39459	65PRL658	VIC-EN-BIGORRE	AC	31	Nappe alluviale de l'Adour isochrone 90				30827	WA0022303	CAYROLLE JEAN LAURENT	80154205100017	462738.000167961523	6263524.004520626	
hors étage 2023-2024	39460	32PRL314	PRECHAC-SUR-ADOUR			BARNE REALIMENTE				20403	21920973	EARL DE SAINT PIERRE	458450.00017163658	6282242.004528684		
étage 2023	39460	32PRL314	PRECHAC-SUR-ADOUR			BARNE REALIMENTE				20403	21920973	EARL DE SAINT PIERRE	458450.00017163658	6282242.004528684		
étage 2023	39461	65PRL324	FRECHEDE			Les gros	45	7 500	5,5	39461	WA093A028	ROPPA DAMIEN EXPLOITA	45315415500023	478040.000156864291	6254729.004523653	
hors étage 2023-2024	39462	32PRL834	VERLUS	B		a monguillot_1				20854	meters	EARL DES DEUX SOURCES	38330174400017	442329.000183125725	6283811.004528412	
étage 2023	39462	32PRL834	VERLUS	B		a monguillot_1				20854	meters	EARL DES DEUX SOURCES	38330174400017	442329.000183125725	6283811.004528412	
étage 2023	39463	13000	PRECHACQ-LES-BAINS	A	169	Rivière Bahurat	30	7 500		39463	WA01131772	EARL CADILLON	83820522700013	383962.00022534962	6303253.004529525	
étage 2023	39464	15356	GOUSSE	A	298	Rivière Adour	40	1 500	1	39464	WA01131772	EARL CADILLON	83820522700013	385681.000224216725	6305303.004529938	
étage 2023	39465	32PRL403	JU-BELLOC			BARNE REALIMENTE	118	78 907	41,53	39465	ZR0716	SENAC RICHARD	41899445500024	458534.000171562366	6281812.004528607	
étage 2023	39466	32PRL403	JU-BELLOC			BARNE REALIMENTE				39465	zr0716	SENAC RICHARD	41899445500024	458877.000171260443	6280091.004528290	
étage 2023	39467	32PRL403	JU-BELLOC			BARNE REALIMENTE				39465	ZR9658	SENAC RICHARD	41899445500024	459306.000170955667	6280070.004528301	
étage 2023	39468	4808_201	PRECHACQ-LES-BAINS	D	205	Rivière Louts alimentée par CACG/HAGETMAU	13	3 300	2,2	39468	WA113A0073	EARL CADILLON	83820522700013	384956.000224573421	6301656.00022573421	
étage 2023	39469	32PRL403	JU-BELLOC			BARNE REALIMENTE				39465	ZR9658	SENAC RICHARD	41899445500024	460137.000170401763	6281112.004528528	
étage 2023	39470	32PRL403	JU-BELLOC			BARNE REALIMENTE				39465	zr9658	SENAC RICHARD	41899445500024	459473.000170834537	6279994.004528291	
étage 2023	39471	32PRL403	JU-BELLOC			BARNE REALIMENTE				39465	NR20005623	SENAC RICHARD	41899445500024	459091.00017127031	6280627.004528400	
étage 2023	39472	32107	GOUSSE	A	285	Reservoir BÉGUIN (10000 m³)	30	3 000	3	39472	WA01131772	EARL CADILLON	83820522700013	384768.000224874588	6305498.004529932	
étage 2023	39473	32PRL403	JU-BELLOC			BARNE REALIMENTE				39465	ZR9658	SENAC RICHARD	41899445500024	458138.00017178501	6280106.004528268	
étage 2023	39474	32PRL403	JU-BELLOC			BARNE REALIMENTE				39465	ZR9658	SENAC RICHARD	41899445500024	459690.000170705374	6280717.004528437	
étage 2023	39475	35445	GOUSSE	A	285	Ruisseau affluent de l'arribon (Q3001090)				39475	en cours	EARL CADILLON	83820522700013	384754.00022488425	6305496.004529930	
étage 2023	39476	32PRL403	JU-BELLOC			BARNE REALIMENTE				39465	ZR9658	SENAC RICHARD	41899445500024	459504.000170829007	6280474.004528384	
étage 2023	39477	35745	CASSEN			Reseau Collectif CASSEN GOUSSE				39477	en cours	EARL CADILLON	83820522700013	388645.000222014962	6303124.004529780	
étage 2023	39478	3467	LALUQUE	E	418	NAPPE DU MIO-PLIO-QUATERNAIRE	30	14 322	4,79	39478	WA01131737	EARL CADILLON	83820522700013	379294.000229099707	6321028.004530891	
étage 2023	39479	12537	GOUSSE	A	371	Rivière Adour	40	6 750	4,5	39479	WA01131737	EARL CADILLON	83820522700013	383824.000225548341	6305552.004529900	
hors étage 2023-2024	39480	65PRL 65	HERES	C	119	Canal gere par l'ASA de MAUBOURGUET CASTELNAU RIVIERE-BASSE				39481	1303030	DUPEYRON MICKAEL	83910398300012	456319.000172986998	6277577.004527712	
étage 2023	39480	65PRL 65	HERES	C	119	Canal gere par l'ASA de MAUBOURGUET CASTELNAU RIVIERE-BASSE				39481	1303030	DUPEYRON MICKAEL	83910398300012	456319.000172986998	6277577.004527712	
hors étage 2023-2024	39481	65PRL 65	HERES	C	144	Canal gere par l'ASA de MAUBOURGUET CASTELNAU RIVIERE-BASSE				39481	WA102A137	DUPEYRON MICKAEL	83910398300012	456462.000172864005	6276948.004527593	
étage 2023	39481	65PRL 65	HERES	C	144	Canal gere par l'ASA de MAUBOURGUET CASTELNAU RIVIERE-BASSE				39481	WA102A137	DUPEYRON MICKAEL	83910398300012	456462.000172864005	6276948.004527593	
hors étage 2023-2024	39482	65PRL 65	HERES	B	48	Canal gere par l'ASA de MAUBOURGUET CASTELNAU RIVIERE-BASSE				39481	1303030	DUPEYRON MICKAEL	83910398300012	457010.000172466389	6276675.004527563	
étage 2023	39482	65PRL 65	HERES	B	48	Canal gere par l'ASA de MAUBOURGUET CASTELNAU RIVIERE-BASSE				39481	1303030	DUPEYRON MICKAEL	83910398300012	457010.000172466389	6276675.004527563	
étage 2023	39483	65PRL 65	CASTELNAU-RIVIERE-BASSE	G	379	Le Louet	50	35 612	19,46	39483	123245	DUPEYRON MICKAEL	83910398300012	456767.00017273795	6279442.004528088	
étage 2023	39484	65PRL 65	HERES	B	34	Le Louet				39483	1303030	DUPEYRON MICKAEL	83910398300012	456640.000172725995	6276604.004527533	
étage 2023	39486	7350	SAINTE-GEORGES-D'AURIBAT	C	159	NAPPE DE L'OLIGOCENE	30	23 460	13,8	39486	en cours	EARL CADILLON	83820522700013	390320.000220839749	6303490.004529839	
étage 2023	39487	12929	PONTONX-SUR-L'ADOUR	C	427	Rivière Adour	30	9 000	6	39487	WA01131737	EARL CADILLON	83820522700013	385831.000224103685	6305156.004529921	
étage 2023	39488	39997	CASSEN			Reseau Collectif CASSEN GOUSSE				39488	en cours	EARL CADILLON	83820522700013	388645.000222014962	6303124.004529780	
étage 2023	39489	65PRL 65	CASTELNAU-RIVIERE-BASSE	G	270	Nappe alluviale de l'Adour hors isochrone	50	38 529	18,98	39489	6513001	DUPEYRON MICKAEL	83910398300012	457143.000172455912	6279108.004528039	
étage 2023	39490	65PRL 65	CASTELNAU-RIVIERE-BASSE	G	117	ADOUR CANAUX ET SES AFFLUENTS				39483	ZR2911	DUPEYRON MICKAEL	83910398300012	456007.000173208653	6277594.004527703	
étage 2023	39491	65PRL 65	HERES	A	95	Nappe alluviale de l'Adour isochrone 90	50	11 165	5,5	39491	ZR0824	DUPEYRON MICKAEL	83910398300012	456885.000172596658	6277889.004527792	
étage 2023	39492	65PRL6524	JU-BELLOC			ADOUR CANAUX ET SES AFFLUENTS	50	1 610	0,88	39492	WA0123229	DUPEYRON VANESSA	53108894600011	457538.00017226224	6280569.004528335	
hors étage 2023-2024	39493	36089	VILLENEUVE-DE-MARSAN	B	77	SOURCE ET RUISSELLEMENT				5	39493	en cours	CHAUMONT LIONEL	48893148600010	435645.000189200335	6320297.004534220
étage 2023	39493	36089	VILLENEUVE-DE-MARSAN	B	77	SOURCE ET RUISSELLEMENT				39493	en cours	CHAUMONT LIONEL	48893148600010	435645.000189200335	6320297.004534220	
étage 2023	39494	65PRL651	LAGARDE	C	168	Canal du Moulin				22056	WA0143057	CUMA IRRIGATION DE GA	38201057700015	459400.000169808976	6248884.004521695	
hors étage 2023-2024	39495	37845	VILLENEUVE-DE-MARSAN	E	300	Ruisseau de Pitoc Q21550500				39495	6 750	CHAUMONT LIONEL	435485.000189329323	6320709.004534272		
étage 2023	39495	37845	VILLENEUVE-DE-MARSAN	E	300	Ruisseau de Pitoc Q21550500				39495	en cours	CHAUMONT LIONEL	435485.000189329323	6320709.004534272		
étage 2023	39496	37760	VILLENEUVE-DE-MARSAN	B	49	Rivière BALANDRAU alimentée par BERNADET MICHEL				39496	06WZ166767	CHAUMONT LIONEL	48893148600010	435387.000189391489	6320487.004534238	
étage 2023	39497	37846	VILLENEUVE-DE-MARSAN	B	89	Reservoir BALANDRAU 2 (9000 m³)				39497	01WZ141094	CHAUMONT LIONEL	48893148600010	435612.00018920416	6320198.004534205	
hors étage 2023-2024	39499	65PRL657	VIC-EN-BIGORRE	AT	138	Nappe alluviale de l'Adour isochrone 90				26481	WTRN21/200396	GAEC PEBILLE	81969571900016	463472.00		









Période	N° point OUGC IRRIGADOUR	Nom du point de prélèvement - Administr	Commune du point de prélèvement	Section cadastrale	Numéro cadastral	Nom de ressource	Débit demandé (m3/h)	Volume (m3)	Superficie irriguée (ha)	N° du point parent	N° du dispositif de comptage	Raison sociale	SIRET	X	Y
etiage 2023	42524	64PRM378	MONCAUP			FOURCADE EVELYNE 1_208	45	29 000	21,54	42524	Zr 4324	GAEC DE L'ADOUR	84858391000015	453002.000174995104	6267871.004525639
etiage 2023	42528	32PRL18	SAINTE-MARTIN-D'ARMAGNAC			RETNELLES COLLINARIENES MIDOUR AMONT	300	150 000	78,94	42528	en cours	ASA DE SAINT MARTIN D'	29320189300014	453923.000175256399	6294081.004530690
etiage 2023-2024	42529	1632	CARCARES-SAINTE-CROIX	D	32	NAPPE DU MIOCENE (AQUITANIEN)	56	7 800	10,4	42529	WA01231680	SCEA DE LA BORDE	85069942200018	397687.000126001004	6313106.004531688
etiage 2023	42529	1632	CARCARES-SAINTE-CROIX	D	32	NAPPE DU MIOCENE (AQUITANIEN)	56	28 912	10,4	42529	WA01231680	SCEA DE LA BORDE	85069942200018	397687.000126001004	6313106.004531688
etiage 2023	42530	42895	CAMPAGNE			Rivière Fray alimentée par ASA DE CAMPAGNE	50 766		20,82	42530	Inutile	EARL LAMADON	41054260900012	408564.000208253274	6313193.004532143
etiage 2023	42531	12053	CAMPAGNE	AN	35	Réservoir SISTAU				42531	WA0133827	EARL LAMADON	408557.000208253274	6313229.004532149	
etiage 2023	42534	12220	DAX	CH	185	Rivière Adour	25	11 605	7,61	42534	WA121A0101	SCEA DE CAP A L'ESTELLE	51217491300016	369596.000235246902	6296447.004527711
etiage 2023	42535	4803_2011	GOOS	D	225	Rivière Louts alimentée par CACG/HAGETMAU	75	44 415	29,61	42535	WA131A0004	GAEC HAOU DE L'EGLISE	34818449000012	384952.000224574003	6301608.004529292
etiage 2023	42536	5854_2011	GOOS	D	225	Rivière Louts alimentée par CACG/HAGETMAU				42535	WA141A0014	GAEC HAOU DE L'EGLISE	34818449000012	384952.000224574003	6301608.004529292
etiage 2023	42537	31249_20	GAMARDE-LES-BAINS	A	26	Rivière Louts alimentée par CACG/HAGETMAU				39705	WA131A0015	GAEC HAOU DE L'EGLISE	34818449000012	387131.000223053095	6302242.004529495
etiage 2023	42538	31248_20	LOUER	B	270	Rivière Louts alimentée par CACG/HAGETMAU				39705	WA01131327	GAEC HAOU DE L'EGLISE	34818449000012	387099.000223086507	6302492.004529534
etiage 2023	42539	13026	PUJO-LE-PLAN	E	5	Rivière Loudon alimentée PAR SAINT MICHEL ET SAINT GE	45	54 000	36	42539	01W2133747	INDIVISION D'ANTRAS LA	42915181400010	431525.000191886793	6313295.004533037
etiage 2023	42541	6653	PUJO-LE-PLAN	C	212	NAPPE DU MIOCENE (AQUITANIEN)	100	30 450	14,5	42541	EO1Z1206605	INDIVISION D'ANTRAS LA	42915181400010	433557.000190439052	6313335.004533171
etiage 2023	42544	280	AURICE	B	526	NAPPE DU MARSAN	11	10 783	5,26	42544	WA0113025	LEONIS JEAN-LOUIS	52408119700021	411625.000205899414	6308842.004531586
etiage 2023	42547	1758	CASTANDET	ZB	42	NAPPE DU MIOCENE (ARMAGNAC)	55	63 000	35	42547	9038357-00	GAULIN LILIANE	431497.000191742496	6308829.004532344	
etiage 2023	42548	5026	MAURRIN	A	286	NAPPE DU MIOCENE (ARMAGNAC)	24	33 600	16	42548	9038360-00	GAULIN LILIANE	83800183200016	430499.000192464038	6309110.004532354
etiage 2023	42550	64PRM303	GORAS			RANCE REALIMENTE PAR LUY DE FRANCE				19918	229209396	ASA DE LA RANCE	29642070010013	419870.000198684749	6274629.004525770
etiage 2023-2024	42551	31865	AURICE	A	368	Réservoir GRAND GNOY (7000 m³)	150	7 000	4,7	42551	21A1E06542	SCEA DU GRAND GNOY	84531041600019	410534.000206659082	6308408.004531473
etiage 2023	42551	31865	AURICE	A	368	Réservoir GRAND GNOY (7000 m³)	100	7 000	2,8	42551	21A1E06542	SCEA DU GRAND GNOY	84531041600019	410534.000206659082	6308408.004531473
etiage 2023	42552	32123	HAUT-MAUCO	B	272	Réservoir CASSEBET (4000 m³)	30	4 000	3,14	42552	16A1E103236	SCEA DU GRAND GNOY	84531041600019	411153.000206289691	6310137.004531774
etiage 2023-2024	42553	39312	AURICE	A	373	Rivière Bourg d'Aurice Q1251100	150	14 000	4,7	42553	Inutile	SCEA DU GRAND GNOY	84531041600019	410513.000206673285	6308986.004531471
etiage 2023	42553	39312	AURICE	A	373	Rivière Bourg d'Aurice Q1251100		1 800	0,9	42553	Inutile	SCEA DU GRAND GNOY	84531041600019	410513.000206673285	6308986.004531471
etiage 2023-2024	42554	39610	HAUT-MAUCO	B	254	Rivière CASSEBET		4 000		42554	Inutile	SCEA DU GRAND GNOY	84531041600019	411274.000206199882	6310112.004531774
etiage 2023	42554	39610	HAUT-MAUCO	B	254	Rivière CASSEBET		720	0,36	42554	Inutile	SCEA DU GRAND GNOY	84531041600019	411274.000206199882	6310112.004531774
etiage 2023	42555	40574	HAUT-MAUCO	B	257	NAPPE DU MIOCENE (HELVETIEN)				42555	WA11128720	SCEA DU GRAND GNOY	84531041600019	411160.0002062766	6310003.004531790
etiage 2023-2024	42556	40643	AURICE	A	368	Réservoir GRAND GNOY (7000 m³)				42551	01W2141038	SCEA DU GRAND GNOY	410571.00020663609	6308490.004531490	
etiage 2023	42556	40643	AURICE	A	368	Réservoir GRAND GNOY (7000 m³)				42551	01W2141038	SCEA DU GRAND GNOY	410571.00020663609	6308490.004531490	
etiage 2023	42558	5624	NARROSSE	AL	4	NAPPE ALLUVIALE DES TERRASSES RECENTES	35	7 137	3,66	42558	01WZG00823	LACROUZE ERIC	43434109500017	377283.000229858502	6297933.004528322
etiage 2023	42561	9866	TARTAS	G	1218	NAPPE DU MARSAN	24	5 838	2,1	42561	WA0113204	EARL POUY DE MOULIN	48066603100012	395214.000217592868	6309038.004530947
etiage 2023	42563	40-2014-0	CAGNOTTE	A	783,897	Réservoir Maye (7700m³)	40	7 500	10	42563	WA162A0340	ROFFAT LABISCARRE ALR	81930426200028	372778.000232469116	6285138.004525790
etiage 2023	42573	PRL40_41	PRECHACO-LES-BAINS	A	181	NAPPE DU BEARN SUD LANDES	50	7 480	4,4	42573	WA0113352	GAEC HAOU DE L'EGLISE	34818449000012	384550.000224946183	6303582.004529607
etiage 2023	42574	65PRL657	ARCIZAC-ADOUR	C	238	L'Adour	65	3 020	1,65	42574	WA9713532	GAEC SEMMARTIN TOUR	85029206100015	460418.000165979087	6232319.004517856
etiage 2023	42575	65PRL657	ALLIER	A	338	Le Caparrieu	65	1 336	0,73	42575	WA9713532	GAEC SEMMARTIN TOUR	85029206100015	465251.000165227859	6293489.004518719
etiage 2023	42576	32PRL441	POUYDRAGUIN	A	14359	32325004	100	27 000	14,21	42576	Inutile	FITAN ERIC	47874304000014	462077.000169328297	6290139.004530267
etiage 2023-2024	42577	65PRL653	HERES	B	119	L'Avza				23060	1303030	EARL DE L'AYZA	41079740100016	457342.00017215563	6276225.004527484
etiage 2023	42577	65PRL653	HERES	B	119	L'Avza				23060	1303030	EARL DE L'AYZA	41079740100016	457342.00017215563	6276225.004527484
etiage 2023-2024	42578	65PRL653	CASTELNAU-RIVIERE-BASSE	G	381	ADOUR CANAUX ET SES AFFLUENTS	50	1 500		42578	1303030	DUPEYRON MICKAEL	83910398300012	457448.000172256841	6279607.004528144
etiage 2023	42578	65PRL653	CASTELNAU-RIVIERE-BASSE	G	381	ADOUR CANAUX ET SES AFFLUENTS	50	6 588	3,6	42578	1303030	DUPEYRON MICKAEL	83910398300012	457448.000172256841	6279607.004528144
etiage 2023-2024	42579	40849	MIMBASTE	D	274	Réservoir SINTOUNS (2000 m³)	9	4 000	1	42579	WA10538540	GAEC LE PANIER FRAIS	84813813700015	381963.000226182456	6289998.004527114
etiage 2023	42579	40849	MIMBASTE	D	274	Réservoir SINTOUNS (2000 m³)	9	2 000	1	42579	WA10538540	GAEC LE PANIER FRAIS	84813813700015	381963.000226182456	6289998.004527114
etiage 2023-2024	42580	40850	MIMBASTE	D	274	SOURCE ET RUISSELLEMENT	9	4 000	5	42580	INUTILE	GAEC LE PANIER FRAIS	84813813700015	381955.000226190081	6290041.004527124
etiage 2023	42580	40850	MIMBASTE	D	274	SOURCE ET RUISSELLEMENT	9	3 121	0,91	42580	INUTILE	GAEC LE PANIER FRAIS	84813813700015	381955.000226190081	6290041.004527124
etiage 2023	42581	65PRL654	SARROUY	D	154	Nappe alluviale de l'Adour hors isochrone	60	36 296	17,88	42581	133897	BONNEAU LAETICIA	82865336000010	460831.000168880331	6251158.004522267
etiage 2023	42595	32PRL_prd	MAUBLADE-LE-BAS			NAPPE ACCOMPAGNEMENT HORS ISOCHRONE				20477	projet en cours	SCEA GAYRIN	37773416500014	444494.000181937241	6293489.004530255
etiage 2023	42597	7378	SAINTE-GEORGES-DE-MAREMME	BZ	69	NAPPE DU MIO-PIOU-QUATENAIRE		25 350	13	42597	R1903286	EARL DES MONTS	41848779900011	357976.000204430069	6295398.004526983
etiage 2023	42599	65PRL652	BAZILLAC	ZB	21	Nappe alluviale de l'Adour hors Isochrone				22194	ZR2446	DASSIEU YVES	39409386700016	467305.000164501131	6265697.004523712
etiage 2023	42600	40645	PEY	D	98	Réservoir BARROUMES	20	6 400	1,7	42600	IRT100-2057328	VERGEE SEBASTIEN	50829217300010	361417.000204607703	6287831.004525765
etiage 2023	42601	31487	SAINTE-JUSTIN	A	258	Rivière Douze	35	41 000	20,5	42601	IRT012858937230	SCEA DU MAYSOULT	81886041400017	437487.000188182865	6328715.004535455
etiage 2023	42609	65PRL652	VIC-EN-BIGORRE	BV	172	Canal	50	21 301	11,64	42609	ZR0683	VERDOUX NICOLAS	44446214700018	460906.000169143663	6260263.0004524298
etiage 2023	42610	65PRL652	VIC-EN-BIGORRE	ZK	1	Nappe alluviale de l'Adour hors isochrone	100	116 502	57,39	42610	ZR2477	VERDOUX NICOLAS	44446214700018	463263.000167445571	6259821.004525185
etiage 2023	42611	65PRL652	VIC-EN-BIGORRE	ZL	8	Nappe alluviale de l'Adour hors isochrone				42610	ZR86101	VERDOUX NICOLAS	44446214700018	463703.000167096208	6258149.004523933
etiage 2023	42612	65PRL652	VIC-EN-BIGORRE	BV	50	Nappe alluviale de l'Adour isochrone 90	50	32 216	15,87	42612	ZR0681	VERDOUX NICOLAS	44446214700018	460995.000169093721	6260638.004524381
etiage 2023	42613	65PRL652	VIC-EN-BIGORRE	ZK	9	Nappe alluviale de l'Adour hors isochrone				42610	ZR2477	VERDOUX NICOLAS	44446214700018	463618.000167197781	6259364.004524195
etiage 2023	42614	65PRL652	VIC-EN-BIGORRE	ZK	9	Nappe alluviale de l'Adour hors isochrone				42610	ZR2477	VERDOUX NICOLAS	44446214700018	463723.000167114893	6259108.004524144
etiage 2023	42615	65PRL652	LARREULE	A	578	Nappe alluviale de l'Adour hors isochrone				23324	ZR1944	EARL FONTAGNER	75106289400017	457394.000171811669	6265645.004525328
etiage 2023	42616	65PRL654	CAIXON	B	76	Canal gere par l'ASA de l'UZERTE		7 741	4,23	42616	2454	CAMY VIVIANE	84394460400019	459066.000170535874	6262939.004524803
etiage 2023	42617	65PRL654	CAIXON	B	75	Nappe alluviale de l'Adour isochrone 90				42616	2454	CAMY VIVIANE	84394460400019	459147.000170489948	6263261.004524882
etiage 2023	42618														

Période	N° point OUGC IRRIGADOUR	Nom du point de prélèvement - Administrateur	Commune du point de prélèvement	Section cadastrale	Numéro cadastral	Nom de ressource	Débit demandé (m3/h)	Volume (m3)	Superficie irriguée (ha)	N° du point parent	N° du dispositif de comptage	Raison sociale	SIRET	X	Y
etiage 2023	42865	2816 201	THUY			ESTEOUS REALIMENTE	36	33 800	16	42865	Y21R1808180	GAEC DARRE	81453341000019	471885.00016089651	6245410.004521313
etiage 2023	42869	31460 201	HAGET			ARROS REALIMENTE	30	22 242	12	42869	19000230067	LARY ALAIN	41785015300012	472035.000161333708	6261774.004524999
etiage 2023	42870	3671 201	SAINT-JUSTIN			ARROS REALIMENTE	11	7 994	4,38	42870	16002570161	EARL JEANTET	53107572900016	468506.000164062367	6268845.004526372
etiage 2023	42871	3671 201	SAINT-JUSTIN			ARROS REALIMENTE	18	13 383	7	42871	16002570161	EARL JEANTET	53107572900016	468506.000164062367	6268845.004526372
etiage 2023	42872	4944 201	LABATUT			LOUET REALIMENTE	7		2,96	42872	96alp02026	PONNAU EVELYNE	34475216700017	454465.00017382676	6264081.004524893
etiage 2023	42873	3735 202	MALABAT			ARROS REALIMENTE				30944	Y20R1805635	GAEC MONTAGNAC	471620.000161659147	471620.000161659147	6262754.004525197
etiage 2023	42874	65PRL656	SARRIAC-BIGORRE	ZL	10	Nappe alluviale de l'Adour hors Isochrone				26103	WA0013026	SOULE ARTOZOUL ERIC	41459816900012	465571.000165774545	6258060.004523976
etiage 2023	42876	31507 201	JUILLAC			ARROS REALIMENTE				21087	Y21R1807840	GAEC CLAVEL	465927.000166088226	6274865.004527504	
hors etiage 2023-2024	42878	65PRL656	SARRIAC-BIGORRE	ZL	10	Nappe alluviale de l'Adour hors Isochrone				23092	ZR5777	EARL DE L'ICHEOU	41815407600016	465571.000165774545	6258060.004523976
etiage 2023	42878	65PRL656	SARRIAC-BIGORRE	ZL	10	Nappe alluviale de l'Adour hors Isochrone				23092	ZR5777	EARL DE L'ICHEOU	41815407600016	465571.000165774545	6258060.004523976
etiage 2023	42879	3755 201	LADÉVEZE-RIVIÈRE			ARROS REALIMENTE				20152	Y19R1801541	MATHIAS LOIC	50182130000016	463893.000167691265	6279708.004528383
etiage 2023	42881	11178	CAUNA	B	146	NAPPE ALLUVIALE DES TERRASSES RECENTES	40	25 200	14	42881	WA0013281	EARL DE MELERIS	84920176900015	408899.000207679986	6304832.004530833
hors etiage 2023-2024	42884	3559 201	SAINT-AUNIX-LENGROS			ARROS REALIMENTE				21222	Y19R1801713	EARL ADES	8244571700018	465019.000166869198	6278995.004528284
etiage 2023	42884	3559 201	SAINT-AUNIX-LENGROS			ARROS REALIMENTE				21222	Y19R1801713	EARL ADES	8244571700018	465019.000166869198	6278995.004528284
etiage 2023	42885	34972	CAUNA			NAPPE ALLUVIALE DES TERRASSES RECENTES		10 800	6	42885	WA0013177	EARL DE MELERIS	84920176900015	407666.00020852976	6304148.004530671
etiage 2023	42889	22970 201	PONTIACQ-VIELLEPINTE			LOUET REALIMENTE				19943	WA093A031	ASA DE LA VALLÉE DU LAU	29640082300013	452088.000175267865	6257423.004523364
etiage 2023	42890	31527 201	VIDOUZE			LOUET REALIMENTE				21190	A978343	ASA VIDOUZE	29650133100015	453540.000174506102	6264803.004525014
etiage 2023	42891	23349 201	BENTAYOU-SEREE			LOUET REALIMENTE				20064	ZR2861	EARL THEN	42133612400019	453305.000174548943	6261338.004524264
etiage 2023	42892	65PRL656	OURSBEILLE	F	589	Nappe alluviale de l'Adour hors Isochrone				25959	Y1746004029	SCEA LAPORTE	40445062500015	461633.000168158906	6246677.004521260
etiage 2023	42894	PRL40 111	TARTAS	E	447	NAPPE DU MIOCENE (AQUITANIEN)	100	10 660	5,2	42894	WA0113676	PERSSILLON MATHIEU	79036239600018	396514.000216594315	6307285.004530723
etiage 2023	42895	31526 201	VIDOUZE			LOUET REALIMENTE				21190	WA131	ASA VIDOUZE	29650133100015	453540.000174506102	
etiage 2023	42902	31518 201	LADÉVEZE-RIVIÈRE			ARROS REALIMENTE				42902	WA9833160	DUTREY JORDAN	84784239000019	464428.000167219318	6279736.004527864
etiage 2023	42910	3137	HINX	E	103	NAPPE DU MIOCENE (BEARN)		49 300	2,9	42910	WA0013404	SCEA DU TREYTI	8796336000018	384342.000224835181	6297680.004528592
etiage 2023	42911	32133	HINX	D	427	Reservoir MAYRE (4500 m³)		4 500	4,5	42911	WA0013329	SCEA DU TREYTI	8796336000018	383716.000225305092	6293854.004528664
etiage 2023	42917	35405	MEILHAN	YC	38	NAPPE DU MARSAN		5 226	1,88	42917	WA0023123	EARL DES DEUX RUISSEAU	404358.000211207272	6312124.00045318124	
etiage 2023	42924	37584	PRECHACQ-LES-BAINS	A	175	Riviere Bahurat		24 320	12,16	42924	WA073A138	EARL CADILLON	83820522700013	384384.00022505899	6303466.004529580
hors etiage 2023-2024	42930	31679	RION-DES-LANDES	F	383	NAPPE DU MIO-PLIO-QUATENAIRE				42928	Inutile	LOLLIVIER DOMINIQUE	34818695800040	387670.00022330432	6317017.004531860
etiage 2023	42934	3741	LESGOR	B	286	NAPPE DU MIO-PLIO-QUATENAIRE		8 970	3	42934	WA0103026	MESPLEDE CHRISTOPHE	33467853900019	385535.000224796357	6316315.004531665
etiage 2023	42943	7361	SAINT-GEOURS-DE-MAREMME	BX	77	NAPPE DU MIO-PLIO-QUATENAIRE		5 577	2,86	42943	WA0100423	GARCIA JEREMY	83177191000021	358587.000242985087	6294927.004526927
etiage 2023	42947	40-2018-0	SERRES-GASTON	E	328	Reservoir BOURDIU (15500 m³)		15 500	10,33	42947	Y1946002362	EARL LE BOURDIU	43536009400013	417339.000201082265	6289803.004528575
etiage 2023	42950	13482	SAUGNAC-ET-CAMBRAN	AP	27	Riviere Luys reunis			5,19	42950	01WZ1H12640	EARL DU BIAOU	84882113800015	378790.000228609133	6293933.004527686
etiage 2023	42951	2235	DAX	CI	139	NAPPE ALLUVIALE DES TERRASSES RECENTES			6	42951	WR IP80	EARL DU BIAOU	84882113800015	371311.000234062551	6297157.004527918
etiage 2023	42953	9936	TERCIS-LES-BAINS	AK	6	NAPPE ALLUVIALE DES TERRASSES RECENTES			7,54	42953	En cours	EARL DU BIAOU	84882113800015	367373.000236703723	6293854.004527149
etiage 2023	42954	6862 201	PROJAN			LEES REUNIS REALIMENTE		6 038	3,5	42954	WA01331198	EARL NABONNE	37780679900013	439034.000185542624	6285890.004528699
etiage 2023	42962	37784	SAINT-JEAN-DE-MARSACQ	E	215	Ruisseau de Lorta Q3531200		4 575	3	42962	Inutile	SARL PEPINIÈRES DE L'ER	84136242900018	357876.000242419424	6264066.004525311
etiage 2023	42963	37785	SAINT-JEAN-DE-MARSACQ	E	215	Reservoir CAMELON (9000 m³)		9 000	9	42963	E01J2431605	SARL PEPINIÈRES DE L'ER	84136242900018	358677.000242496957	6286082.004525304
etiage 2023	42964	41874	SAINT-JEAN-DE-MARSACQ	E	225	Riviere Pinot		11 621	7,62	42964	En cours	SARL PEPINIÈRES DE L'ER	84136242900018	358675.000242516689	6286466.004525376
etiage 2023	42990	32PRL91	CAZAUBON	D	661	Pellais 32096016		27 000	18,18	42990	1331474	EARL DU MEGNON	80942346000012	459039.000173279776	6317003.004534547
etiage 2023	43043	5945 202	DUHORT-BACHEN	K	117	Riviere Lourden alimentee par CACG/DUHORT BACHEN	125	84 905	49,22	43043	16AE1103260	DESTENABES FLORIAN	88015029700013	430844.000191840285	6298943.004530699
etiage 2023	43044	5953 202	REUNING	E	144	Riviere Lourden alimentee par CACG/DUHORT BACHEN				43043	WA01231421	DESTENABES FLORIAN	88015029700013	430796.000191885454	6299237.004530751
etiage 2023	43052	21507 201	DUHORT-BACHEN	N	101	Riviere Brousseau alimentee par CACG/BROUSSEAU AVAL				16971	WA01231723	ASA DE PLAINE SAINT-JEA	29400082300012	435214.000188626873	6296081.004530371
etiage 2023	43053	24095 201	DUHORT-BACHEN	N	116	Riviere Brousseau alimentee par CACG/BROUSSEAU AVAL				16971	WA1123A0291	ASA DE PLAINE SAINT-JEA	29400082300012	433949.000189580373	6297548.004530576
etiage 2023	43055	6125 201	DUHORT-BACHEN	N	116	Riviere Brousseau alimentee par CACG/BROUSSEAU AVAL				16971	01Wz131495	ASA DE PLAINE SAINT-JEA	29400082300012	434895.000188861683	6296294.004530399
etiage 2023	43056	6129 201	DUHORT-BACHEN	N	116	Riviere Brousseau alimentee par CACG/BROUSSEAU AVAL				16971	WA00023218	ASA DE PLAINE SAINT-JEA	29400082300012	432503.000190658786	6298899.004530754
etiage 2023	43057	6131 201	DUHORT-BACHEN	N	74	Riviere Brousseau alimentee par CACG/BROUSSEAU AVAL				16971	wa0023236	ASA DE PLAINE SAINT-JEA	29400082300012	432505.000190657505	6298901.004530756
etiage 2023	43058	22066 201	DUHORT-BACHEN	N	15	Riviere Brousseau alimentee par CACG/BROUSSEAU AVAL				16971	wa0123459	ASA DE PLAINE SAINT-JEA	29400082300012	434258.00018933852	6301311.004530486
etiage 2023	43059	4888 201	DUHORT-BACHEN	A	141	Riviere Brousseau alimentee par CACG/BROUSSEAU AVAL				16971	16AE1103247	ASA DE PLAINE SAINT-JEA	29400082300012	431645.000191297906	6296677.004530854
etiage 2023	43061	20499 201	SAIN-SEVER			GABAS REALIMENTE				19128	WA9823291	ASA DU GABAS AVAL	29400059100015	408560.00020773313	6300173.004530044
etiage 2023	43062	6930 201	SAIN-SEVER			GABAS REALIMENTE				19128	R1401229	ASA DU GABAS AVAL	29400059100015	409225.000207725284	6299982.004530088
etiage 2023	43063	20504 201	MONTAUT			GABAS REALIMENTE				19128	WA182A0138	ASA DU GABAS AVAL	29400059100015	404883.000210394268	6301325.004530088
etiage 2023	43064	20506 201	TOULOUZETTE			GABAS REALIMENTE				19128	WA9823293	ASA DU GABAS AVAL	29400059100015	404456.00021068746	6301066.004530030
etiage 2023	43065	20517 201	TOULOUZETTE			GABAS REALIMENTE				19128	WA9823256	ASA DU GABAS AVAL	29400059100015	403875.00021122446	6301602.004530093
etiage 2023	43066	20507 201	MONTAUT			GABAS REALIMENTE				19128	WA9823381	ASA DU GABAS AVAL	29400059100015	406596.000209162768	6300994.004530102
etiage 2023	43067	20505 201	TOULOUZETTE			GABAS REALIMENTE				19128	WA9823306	ASA DU GABAS AVAL	29400059100015	404447.000210693339	6301055.004530023
etiage 2023	43068	20502 201	SAIN-SEVER			GABAS REALIMENTE				19128	8704CA19000	ASA DU GABAS AVAL	29400059100015	406618.000209154678	6301177.004530135
etiage 2023	43069	23803 201	SAIN-SEVER			GABAS REALIMENTE				19128	11ACH103724	ASA DU GABAS AVAL	29400059100015	407120.000208793906	6301084.004530140
etiage 2023	43070	20511 201	TOULOUZETTE			GABAS REALIMENTE				19128	WA9823222	ASA DU GABAS AVAL	29400059100015	403253.000211548992	6301224.004530003
etiage 2023	43071	24077 201	TOULOUZETTE			GABAS REALIMENTE				19128	wa9823311	ASA DU GABAS AVAL	29400059100015	403260.00021154253	6301186.004529998
etiage 2023	43072	20498 201	SAIN-SEVER			GABAS REALIMENTE				19128	WA9823287	ASA DU GABAS AVAL	29400		

Période	N° point OUGC IRRIGADOUR	Nom du point de prélèvement - Administrateur	Commune du point de prélèvement	Section cadastrale	Numéro cadastral	Nom de ressource	Débit demandé (m3/h)	Volume (m3)	Superficie irriguée (ha)	N° du point parent	N° du dispositif de comptage	Raison sociale	SIRET	X	Y
hors étiage 2023-2024	43250	32PRL599	SAINT-MONT		non défini	ADOUR CANAUX ET SES AFFLUENTS		2 558		43250	13ACK103636	SARL PROVIDENCE	83970272700034	444813.00018154725	6288914.004529449
étiage 2023	43250	32PRL599	SAINT-MONT		non défini	ADOUR CANAUX ET SES AFFLUENTS	34	18 721	10,23	43250	13ACK103636	SARL PROVIDENCE	83970272700034	444813.00018154725	6288914.004529449
hors étiage 2023-2024	43251	32PRL599	SAINT-MONT		non défini	Nappe alluviale de l'Adour 100m		55		43251	01331197	SARL PROVIDENCE	83970272700034	445600.000180993171	6289047.004529501
étiage 2023	43251	32PRL599	SAINT-MONT		non défini	Nappe alluviale de l'Adour 100m	2	447	0,22	43251	01331197	SARL PROVIDENCE	83970272700034	445600.000180993171	6289047.004529501
hors étiage 2023-2024	43252	32PRL599	SAINT-MONT		non défini	ADOUR CANAUX ET SES AFFLUENTS		5 000		43252	WA0133623	SARL PROVIDENCE	83970272700034	445184.000181283569	6288908.004529461
étiage 2023	43252	32PRL599	SAINT-MONT		non défini	ADOUR CANAUX ET SES AFFLUENTS	75	36 600	20	43252	WA0133623	SARL PROVIDENCE	83970272700034	445184.000181283569	6288908.004529461
hors étiage 2023-2024	43253	32PRL599	SAINT-MONT		non défini	ADOUR CANAUX ET SES AFFLUENTS				43252	13ACK103636	SARL PROVIDENCE	83970272700034	445429.000181109528	6288906.004529469
étiage 2023	43253	32PRL599	SAINT-MONT		non défini	ADOUR CANAUX ET SES AFFLUENTS				43252	13ACK103636	SARL PROVIDENCE	83970272700034	445429.000181109528	6288906.004529469
étiage 2023	43254	31075_20	MAZEROLLES			LUY DE FRANCE REALIMENTE PAR BALAIG	10	6 000	4	43254	Inutile	FOURQUET SERGE	50374225600012	419534.000198644528	6267707.004524335
étiage 2023	43255	2148_201	COULOUME-MONDEBAT			RIBERETTE REALIMENTE	81	54 000	37,5	43255	13ACK108123	SCEA DU GRILLON	84916832300012	466918.000165837351	6288566.004530141
hors étiage 2023-2024	43256	23798_20	COULOUME-MONDEBAT			RIBERETTE REALIMENTE	32	21 600		43256	19001750045	EARL CABALOU	53150677200015	470085.00016348518	6285386.004529622
étiage 2023	43256	23798_20	COULOUME-MONDEBAT			RIBERETTE REALIMENTE	32	21 600	15	43256	19001750045	EARL CABALOU	53150677200015	470085.00016348518	6285386.004529622
étiage 2023	43258	2554_201	CASTELNAVET			DOUZE REALIMENTE	36	17 375	12,5	43258	19001400011	CORNU JEAN LUC	41849680800027	470957.000163051998	6291170.004530741
étiage 2023	43259	23961_20	CASTELNAVET			DOUZE REALIMENTE	18	11 579	8,3	43259	Y21R807020	CORNU FREDERIC	84793241500015	470177.000163648045	6292471.004530946
étiage 2023	43263	64PRM889	GEUS-D'ARZACQ			TEULE PATRICK 124	45	9 000	6,3	43263	WA0031127	EARL TEULE	84895559700010	414963.00020200025	6270795.004524791
étiage 2023	43266	20231_20	GEUS-D'ARZACQ			LUY DE BEARN REALIMENTE PAR AYGUELONGUE	7	1 500	1	43266	Inutile	EARL TEULE	84895559700010	415440.000201716262	6272105.004525084
étiage 2023	43267	4729_201	POMPS			LUY DE BEARN REALIMENTE PAR AYGUELONGUE				43266	WA9913418	EARL TEULE	84895559700010	414893.000202104216	6272134.004525066
hors étiage 2023-2024	43269	32PRL_62	PRECHAC-SUR-ADOUR		non défini	BARNE REALIMENTE				30776	003349	DESCAT RAPHAEL	78897865800029	457737.000172133092	6281972.004528610
étiage 2023	43269	32PRL_62	PRECHAC-SUR-ADOUR		non défini	BARNE REALIMENTE				30776	003349	DESCAT RAPHAEL	78897865800029	457737.000172133092	6281972.004528610
hors étiage 2023-2024	43271	32PRL314	JU-BELLOC			BARNE REALIMENTE				20403	ZR0352	EARL DE SAINT PIERRE	33878965400013	459095.000171108812	6280175.004528313
étiage 2023	43271	32PRL314	JU-BELLOC			BARNE REALIMENTE				20403	ZR0352	EARL DE SAINT PIERRE	33878965400013	459095.000171108812	6280175.004528313
hors étiage 2023-2024	43273	23546_20	ARRICAU-BORDES			LEES DE LEMBEYE REALIMENTE				19828	A1167362	SI VALLEE DES LEES	25640046600023	443355.000181249925	6271725.004526119
étiage 2023	43273	23546_20	ARRICAU-BORDES			LEES DE LEMBEYE REALIMENTE				19828	A1167362	SI VALLEE DES LEES	25640046600023	443355.000181249925	6271725.004526119
étiage 2023	43277	23594_20	BALEIX			LEES D UROST REALIMENTE				19831	WTRN20000214	MONCAUBEIG MARIE-MA	41091389100017	447152.00017873073	6258041.004523322
étiage 2023	43278	32PRL607	GALIAIX		non défini	BARNE REALIMENTE				20674	1147	LASPORTE OLIVIER	45296283000017	458556.000171582447	6282859.004528803
étiage 2023	43279	6838_201	BALEIX			LEES D UROST REALIMENTE				19831	WTRN20000214	MONCAUBEIG MARIE-MA	41091389100017	446656.000179101888	6257467.004523178
étiage 2023	43280	32PRL607	GALIAIX		non défini	BARNE REALIMENTE				20674	1383	LASPORTE OLIVIER	45296283000017	458556.000171582447	6282859.004528803
étiage 2023	43281	23677_20	BALEIX			LEES D UROST REALIMENTE				19814	WA9723360	GAEC DU BOSQC	41309734000013	446458.000179236522	6257328.004523142
étiage 2023	43282	23678_20	BALEIX			LEES D UROST REALIMENTE				19814	WA9723360	GAEC DU BOSQC	41309734000013	446458.000179236522	6257328.004523142
étiage 2023	43283	32PRL44	TIESTE-URAGNOUX			BARNE REALIMENTE	1	2 025	1,08	43283	CHARTE	SOUFFLET JÉRÔME	41787328800019	458617.000171351596	6277371.004527751
étiage 2023	43284	20522_20	SEDZE-MAUBECC			LEES DE LEMBEYE REALIMENTE				19806	518971-PUITS	EARL ALBAN LABAN	41495295200011	447701.000178262591	6254687.004522595
hors étiage 2023-2024	43286	24055_20	BALIRACQ-MAUMUSSON			LEES DE GARLIN REALIMENTE				19801	R1501544	EARL MANOUCHKA	42484313400018	438230.000185749843	6276182.004526791
étiage 2023	43287	20524_20	MASPIE-LALONQUERE-JUILLACQ			LEES DE LEMBEYE REALIMENTE				19993	Inutile	EARL LARROUTURE	43508922200010	446019.000179838156	6265285.004524844
étiage 2023	43289	20020_20	LANNECAUBE			LEES DE GARLIN REALIMENTE				31041	07WZ151269	EARL MAURY	82273564300014	440073.000184283359	6271830.004525981
étiage 2023	43291	30944_20	ANOYE			LEES DE LEMBEYE REALIMENTE				19978	WA163A0269	EARL PESSUS	52477991500015	445750.000179844676	6260284.004523762
étiage 2023	43293	20539_20	ANOYE			LEES DE LEMBEYE REALIMENTE				19978	WA0113514	EARL PESSUS	52477991500015	446992.000178960967	6260090.004523764
étiage 2023	43295	20536_20	ANOYE			LEES DE LEMBEYE REALIMENTE				19978	WA0113514	EARL PESSUS	52477991500015	446461.00017938728	6261493.004524050
étiage 2023	43296	23881_20	ANOYE			LEES DE LEMBEYE REALIMENTE				19978	WA0113514	EARL PESSUS	52477991500015	446687.000179212247	6261077.004523968
étiage 2023	43298	23949_20	TARON-SADIRAC-VELLENAVE			LEES DE GARLIN REALIMENTE				19977	14446004565-LAC	EARL LESPORCI	39248420000010	437909.000185891287	6273889.004526318
étiage 2023	43299	6810_20	MASPIE-LALONQUERE-JUILLACQ			LEES DE LEMBEYE REALIMENTE				19811	1446005230	EARL PETISNE	38216000000016	445793.000179939438	6263692.004524499
étiage 2023	43300	23734_20	MASPIE-LALONQUERE-JUILLACQ			LEES DE LEMBEYE REALIMENTE				19811	1446005230	EARL PETISNE	38216000000016	445793.000179939438	6263692.004524499
étiage 2023	43301	23682_20	MONASSUT-AUDIRAC			LEES DE GARLIN REALIMENTE				19805	17ACH501823	SCEA BABY PORC	37979707900017	441608.000182796852	6261044.004523775
étiage 2023	43302	32PRL491	CASTELNAVET			RETENUES COLLINAIRES DOUZE AMONT	80	30 000	13,8	43302	4494	DURREIGNE LIONEL	40900490000012	470431.000163369812	6289430.004530412
étiage 2023	43303	23727_20	SEDZE-MAUBECC			LEES DE LEMBEYE REALIMENTE				19874	603876	EARL GARROCHE	44196944100019	447896.000178189133	6256433.004522992
étiage 2023	43313	31963	BOURDALAT	C	213	Réservoir LA COSTE (6000 m³)		6 000	5	43313	WA112A0210	PONS SANDRINE	52815791000027	441911.000184312114	6308579.004532681
étiage 2023	43314	37093	BOURDALAT			Reseau Collectif CHARROS				43314	07WZ151237	PONS SANDRINE	52815791000027	441858.000184351695	6308571.004532687
hors étiage 2023-2024	43315	37520	BOURDALAT	C	208	Rivière Gaube (affil Midour)		6 000	5	43315	WA112A0210	PONS SANDRINE	52815791000027	441885.00018433138	6308594.004532686
étiage 2023	43315	37520	BOURDALAT	C	208	Rivière Gaube (affil Midour)		6 000	3	43315	WA112A0210	PONS SANDRINE	52815791000027	441885.00018433138	6308594.004532686
étiage 2023	43316	5789_201	MARSELLAN			ARROS REALIMENTE	90	43 034	23,58	43316	Y21R807976	SCEA SENT FRESH	84936563000011	474559.00015914446	6249376.004523244
étiage 2023	43317	3612_201	JACQUE			ARROS REALIMENTE				43316	Y19R801548	SCEA SENT FRESH	84936563000011	474467.000159238174	6250252.004522524
hors étiage 2023-2024	43318	21701_20	LADEVEZE-RIVIERE			ARROS REALIMENTE	91	68 248		43318	Y20R1804890	BONNET PATRICE	35205088400019	465350.000166585436	6277520.004528009
étiage 2023	43318	21701_20	LADEVEZE-RIVIERE			ARROS REALIMENTE	91	65 554	35,92	43318	Y20R1804890	BONNET PATRICE	35205088400019	465350.000166585436	6277520.004528009
hors étiage 2023-2024	43319	22621_20	LADEVEZE-VILLE			ARROS REALIMENTE				43318	ZR3763	BONNET PATRICE	35205088400019	466569.000165638863	6275032.004527557
étiage 2023	43319	22621_20	LADEVEZE-VILLE			ARROS REALIMENTE				43318	ZR3763	BONNET PATRICE	35205088400019	466569.000165638863	6275032.004527557
hors étiage 2023-2024	43320	3543_201	LADEVEZE-RIVIERE			ARROS REALIMENTE				43318	ZR2191	BONNET PATRICE	35205088400019	465909.000166103768	6274952.004527521
étiage 2023	43320	3543_201	LADEVEZE-RIVIERE			ARROS REALIMENTE				43318	ZR2191	BONNET PATRICE	35205088400019	465909.000166103768	6274952.004527521
hors étiage 2023-2024	43321	3680_201	LADEVEZE-VILLE			ARROS REALIMENTE				43318	Y19R803377	BONNET PATRICE	35205088400019	466540.000165660167	6275055.004527563
étiage 2023	43321	3680_201	LADEVEZE-VILLE			ARROS REALIMENTE				43318	Y19R803377	BONNET PATRICE	35205088400019	466540.000165660167	6275055.004527563
étiage 2023	43323	32PRL_20	MAUPAS	OOC	0421	MIDOUR AMONT REALIMENTE				43323	encours	GAEC FAGET PHILIPPE	38389111600022	448956.000179539202	6308343.004532878
étiage 2023	43324	32PRL													

Période	N° point OUGC IRRIGADOUR	Nom du point de prélèvement - Administratif	Commune du point de prélèvement	Section cadastrale	Numéro cadastral	Nom de ressource	Débit demandé (m3/h)	Volume (m3)	Superficie irriguée (ha)	N° du point parent	N° du dispositif de comptage	Raison sociale	SIRET	X	Y
etiage 2023	43436	65PR6151	MONFAUCON	B	96	Système Alaric				43433	1989	GAEC DAIPRA'S	87995433700017	466020.000165695674	6265111.0045255094
hors etiage 2023-2024	43437	65PR6151	ANSOST	ZA	52	Nappe alluviale de l'Adour hors isochrone		22 035		43437	3408	GAEC DAIPRA'S	87995433700017	465844.000165793754	6264329.0045253391
etiage 2023	43437	65PR6151	ANSOST	ZA	52	Nappe alluviale de l'Adour hors isochrone	130	178 924	88,14	43437	3408	GAEC DAIPRA'S	87995433700017	465844.000165793754	6264329.0045253391
hors etiage 2023-2024	43438	65PR6151	GENSAC	B	1	Nappe alluviale de l'Adour hors isochrone				43437	18/200149	GAEC DAIPRA'S	87995433700017	465118.000166310347	6264427.0045253366
etiage 2023	43438	65PR6151	GENSAC	B	1	Nappe alluviale de l'Adour hors isochrone				43437	18/200149	GAEC DAIPRA'S	87995433700017	465118.000166310347	6264427.0045253366
hors etiage 2023-2024	43440	65PR6151	LAFITOLE	D	161	Nappe alluviale de l'Adour hors isochrone				43437	2934	GAEC DAIPRA'S	87995433700017	464913.000166490979	6265478.0045255522
etiage 2023	43440	65PR6151	LAFITOLE	D	161	Nappe alluviale de l'Adour hors isochrone				43437	2934	GAEC DAIPRA'S	87995433700017	464913.000166490979	6265478.0045255522
hors etiage 2023-2024	43441	65PR6151	LAFITOLE	D	161	Nappe alluviale de l'Adour hors isochrone				43437	2934	GAEC DAIPRA'S	87995433700017	464908.000166494969	6265490.0045255532
etiage 2023	43441	65PR6151	LAFITOLE	D	161	Nappe alluviale de l'Adour hors isochrone				43437	2934	GAEC DAIPRA'S	87995433700017	464908.000166494969	6265490.0045255532
hors etiage 2023-2024	43442	65PR6151	LAFITOLE	D	381	Nappe alluviale de l'Adour hors isochrone				43437	3461	GAEC DAIPRA'S	87995433700017	465146.000166309648	6264994.0045254554
etiage 2023	43442	65PR6151	LAFITOLE	D	381	Nappe alluviale de l'Adour hors isochrone				43437	3461	GAEC DAIPRA'S	87995433700017	465146.000166309648	6264994.0045254554
hors etiage 2023-2024	43446	65PR6151	LIAC	B	219	Nappe alluviale de l'Adour hors isochrone				43437	123A0100	GAEC DAIPRA'S	87995433700017	464532.000166675774	6262991.0045250122
etiage 2023	43446	65PR6151	LIAC	B	219	Nappe alluviale de l'Adour hors isochrone				43437	123A0100	GAEC DAIPRA'S	87995433700017	464532.000166675774	6262991.0045250122
hors etiage 2023-2024	43448	65PR6151	GENSAC	B	138	Nappe alluviale de l'Adour hors isochrone				43437	WA062A142	GAEC DAIPRA'S	87995433700017	464922.00016643072	6263894.0045252151
etiage 2023	43448	65PR6151	GENSAC	B	138	Nappe alluviale de l'Adour hors isochrone				43437	WA062A142	GAEC DAIPRA'S	87995433700017	464922.00016643072	6263894.0045252151
hors etiage 2023-2024	43449	65PR6151	GENSAC	B	174	Nappe alluviale de l'Adour hors isochrone				43437	WA0133335	GAEC DAIPRA'S	87995433700017	464325.000166848768	6263776.0045251711
etiage 2023	43449	65PR6151	GENSAC	B	174	Nappe alluviale de l'Adour hors isochrone				43437	WA0133335	GAEC DAIPRA'S	87995433700017	464325.000166848768	6263776.0045251711
hors etiage 2023-2024	43451	65PR6151	ARTAGNAN	A	28	Nappe alluviale de l'Adour Isochrone 90				43451	20/0000377	GAEC DAIPRA'S	87995433700017	464426.000166713163	6262423.0045248854
etiage 2023	43451	65PR6151	ARTAGNAN	A	28	Nappe alluviale de l'Adour Isochrone 90	170	9 272		43451	20/0000377	GAEC DAIPRA'S	87995433700017	464426.000166713163	6262423.0045248854
hors etiage 2023-2024	43454	658	BENQUET	E	195	NAPPE DU MIOCENE (AQUITANIN)	20	31 841	18,73	43454	A déclarer	PEYRAUBE CHARLOTTE	88261192400011	418721.000200741284	6306154.0045314389
etiage 2023	43454	658	BENQUET	E	195	NAPPE DU MIOCENE (AQUITANIN)	20	31 841	18,73	43454	A déclarer	PEYRAUBE CHARLOTTE	88261192400011	418721.000200741284	6306154.0045314389
hors etiage 2023-2024	43445	31922	BENQUET	E	195	Réservoir COUDANON (45000 m³)	120	45 000	26,27	43455	02W2127261	PEYRAUBE CHARLOTTE	88261192400011	418712.000200741284	6306167.0045314391
etiage 2023	43445	31922	BENQUET	E	195	Réservoir COUDANON (45000 m³)	120	45 000	26,27	43455	02W2127261	PEYRAUBE CHARLOTTE	88261192400011	418712.000200741284	6306167.0045314391
hors etiage 2023-2024	43457	PR440_511	MELIHAN	YB	19	SOURCE ET RUISSELEMENT	10	6 950	2,5	43457	A déclarer	EARL DE SAUBIERES	39532529300011	403047.000211244747	6312195.0045317700
etiage 2023	43457	PR440_511	MELIHAN	YB	19	SOURCE ET RUISSELEMENT	10	6 950	2,5	43457	A déclarer	EARL DE SAUBIERES	39532529300011	403047.000211244747	6312195.0045317700
hors etiage 2023-2024	43464	20400_20	COUDURES			Rivière Gabas alimentée par CACG/GARDERES/COUDURE	240	157 096	91,07	43464	57020-Debitmetre	ASA DE COUDURES	29400079900014	415938.00020212948	6293237.0045291333
etiage 2023	43464	20400_20	COUDURES			Rivière Gabas alimentée par CACG/GARDERES/COUDURE	240	157 096	91,07	43464	57020-Debitmetre	ASA DE COUDURES	29400079900014	415938.00020212948	6293237.0045291333
hors etiage 2023-2024	43465	31570_20	DUHORT-BACHEN			Rivière Brousseau alimentée par CACG/LATRILLE				16971	200000286	ASA DE PLAINE SAINT-JEA	29400082300012	432607.000190609426	6299558.0045308733
etiage 2023	43465	31570_20	DUHORT-BACHEN			Rivière Brousseau alimentée par CACG/LATRILLE				16971	200000286	ASA DE PLAINE SAINT-JEA	29400082300012	432607.000190609426	6299558.0045308733
hors etiage 2023-2024	43469	31564_20	PROJAN			LEES DE LEMBEYE REALIMENTE				27090	74020-P	ASA DE PROJAN	29320215600015	438960.000185526675	6284127.0045283511
etiage 2023	43469	31564_20	PROJAN			LEES DE LEMBEYE REALIMENTE				27090	74020-P	ASA DE PROJAN	29320215600015	438960.000185526675	6284127.0045283511
hors etiage 2023-2024	43470	5413_2011	MONTÉGUT	B	217	Rivière Charros alimentée par CACG/CHARROS				18459	12AC1101869	ASA DU LUDON ET DU GA	29400024500018	443203.000183561156	6313464.0045334834
etiage 2023	43470	5413_2011	MONTÉGUT	B	217	Rivière Charros alimentée par CACG/CHARROS				18459	12AC1101869	ASA DU LUDON ET DU GA	29400024500018	443203.000183561156	6313464.0045334834
hors etiage 2023-2024	43471	2141_2011	LE FRECHE			MIDOUR AMONT REALIMENTE				20047	WA093A139	DEHEZ RICHARD	35110729700043	441416.000184973585	6317309.0045339944
etiage 2023	43471	2141_2011	LE FRECHE			MIDOUR AMONT REALIMENTE				20047	WA093A139	DEHEZ RICHARD	35110729700043	441416.000184973585	6317309.0045339944
hors etiage 2023-2024	43472	4744_2011	LOUVIGNEY			Rivière Luy de France alimentée par CACG/BALAING				19935	2932316-96	DUPOULY MARC	4203403300012	420418.000198326074	6271936.0045259372
etiage 2023	43472	4744_2011	LOUVIGNEY			Rivière Luy de France alimentée par CACG/BALAING				19935	2932316-96	DUPOULY MARC	4203403300012	420418.000198326074	6271936.0045259372
hors etiage 2023-2024	43474	43359	RION-DES-LANDES	H	534	NAPPE DU MIO-PLIO-QUATERNAIRE	20	900	0,5	43474		SCEA LAOUCAZE	40086488000010	382127.000227403012	6320424.0045321244
etiage 2023	43474	43359	RION-DES-LANDES	H	534	NAPPE DU MIO-PLIO-QUATERNAIRE	20	900	0,5	43474		SCEA LAOUCAZE	40086488000010	382127.000227403012	6320424.0045321244
hors etiage 2023-2024	43484	5841_2011	BONNEGARDE	A	497	Rivière Luy de Bearn alimentée par CACG/AYGUELONGUE		2 780	1	43474		EARL DE LABAIGT	39403195900023	399343.000213477935	6281042.0045261878
etiage 2023	43484	5841_2011	BONNEGARDE	A	497	Rivière Luy de Bearn alimentée par CACG/AYGUELONGUE		2 780	1	43474		EARL DE LABAIGT	39403195900023	399343.000213477935	6281042.0045261878
hors etiage 2023-2024	43485	10087	TOULOUZETTE	ZA	28	NAPPE ALLUVIALE DES TERRASSES ANCIENNES	35	7 047	4,4	43485	WA0123123	SCEA GABADOUR	41773090000012	405704.00020981769	6301476.0045301499
etiage 2023	43485	10087	TOULOUZETTE	ZA	28	NAPPE ALLUVIALE DES TERRASSES ANCIENNES	35	7 047	4,4	43485	WA0123123	SCEA GABADOUR	41773090000012	405704.00020981769	6301476.0045301499
hors etiage 2023-2024	43486	5126_2021	TOULOUZETTE	ZL	2	NAPPE ALLUVIALE CONVENTION CACG	50	37 950	22	43486	WA9823227	SCEA GABADOUR	41773090000012	405563.000209962192	6265287.0045303262
etiage 2023	43486	5126_2021	TOULOUZETTE	ZL	2	NAPPE ALLUVIALE CONVENTION CACG	50	37 950	22	43486	WA9823227	SCEA GABADOUR	41773090000012	405563.000209962192	6265287.0045303262
hors etiage 2023-2024	43492	32PR6162_VIELLA		C	649 650 654	SAGET	20	10 000		43492		SCEA CHATEAU VIELLA	32930318400017	449062.000178337505	6283452.0045285888
etiage 2023	43492	32PR6162_VIELLA		C	649 650 654	SAGET	20	10 000		43492		SCEA CHATEAU VIELLA	32930318400017	449062.000178337505	6283452.0045285888
hors etiage 2023-2024	43494	32PR6162_VIELLA		C	649650654	32463020	40	30 000	20	43494	01WZ19139	SCEA CHATEAU VIELLA	449062.000178337505	442062.000168463739	6283452.0045285888
etiage 2023	43494	32PR6162_VIELLA		C	649650654	32463020	40	30 000	20	43494	01WZ19139	SCEA CHATEAU VIELLA	449062.000178337505	442062.000168463739	6283452.0045285888
hors etiage 2023-2024	43496	32781	TARTAS	E	259	Ruisseau affluent du Marreir (Q1421040)	5	5 000	3,57	43496	Inutile	DUBOURG CAMILLE	84933464400010	397563.000215805338	6307356.0045307777
etiage 2023	43496	32781	TARTAS	E	259	Ruisseau affluent du Marreir (Q1421040)	5	5 000	3,57	43496	Inutile	DUBOURG CAMILLE	84933464400010	397563.000215805338	6307356.0045307777
hors etiage 2023-2024	43497	9856	TARTAS	E	267	NAPPE DU MARSAN	20	8 658	4,81	43497	WA041A648	DUBOURG CAMILLE	84933464400010	397506.000215883134	6307165.0045307455
etiage 2023	43497	9856	TARTAS	E	267	NAPPE DU MARSAN	20	8 658	4,81	43497	WA041A648	DUBOURG CAMILLE	84933464400010	397506.000215883134	6307165.0045307455
hors etiage 2023-2024	43498	34547	TARTAS	E	268	Réservoir LOUSTAOU (5000 m³)	25	5 000	3,57	43498	19036304	DUBOURG CAMILLE	84933464400010	397515.000215877022	6307172.0045307462
etiage 2023	43498	34547	TARTAS	E	268	Réservoir LOUSTAOU (5000 m³)	25	5 000	3,57	43498	19036304	DUBOURG CAMILLE	84933464400010	397515.000215877022	6307172.0045307462
hors etiage 2023-2024	43504	40-2017-0	GAUJACQ	ZL	22	Réservoir Couilica le bas (8250 m3)	35	1 500		43504	18-100054184	SCEA KAMEL	82082553700013	398249.000214586384	6288879.0045276222
etiage 2023	43504	40-2017-0	GAUJACQ	ZL	22	Réservoir Couilica le bas (8250 m3)	35	1 500		43504	18-100054184	SCEA KAMEL	82082553700013	398249.000214586384	6288879.0045276222
hors etiage 2023-2024	43506	32PR6169	LADEVEZE-VILLE			La Blonde_32175001	45	25 000		43506	ZR2193	BONNET PATRICE	35205088400019	467227.000168371131	6275353.0045274901
etiage 2023	43506	32PR6169	LADEVEZE-VILLE			La Blonde_32175001	45	25 000		43506	ZR2193	BONNET PATRICE	35205088400019	467227.000168371131	6275353.0045274901
hors etiage 2023-2024	43508	65PR6153	LABATUT-RIVIERE	ZI	33	Nappe alluviale de l'Adour hors isochrone				43508	ZR2184	BONNET PATRICE	35205088400019	462449.000168463739	6272268.0045268677
etiage 2023	43508	65PR6153	LABATUT-RIVIERE	ZI	33	Nappe alluviale de l'Adour hors isochrone				43508	ZR2184	BONNET PATRICE	35205088400019	462449.000168463739	6272268.0045268677
hors etiage 2023-2024	43509	65PR6153	LABATUT-RIVIERE	ZI	25	Nappe alluviale de l'Adour hors isochrone				43508	ZR2184	BONNET PATRICE	35205088400019	462446.000168465835	6272270.0045268654
etiage 2023	43509	65PR6153	LABATUT-RIVIERE												

Période	N° point OUGC IRRIGADOUR	Nom du point de prélèvement - Administratif	Commune du point de prélèvement	Section cadastrale	Numéro cadastral	Nom de ressource	Débit demandé (m3/h)	Volume (m3)	Superficie irriguée (ha)	N° du point parent	N° du dispositif de comptage	Raison sociale	SIRET	X	Y
étage 2023	43641	65PRL656	MAUBOURGUET	C	392	L'Esteous				43639	R1205127	GAEC DU COULOUME	88257301700010	462597.000168238417	6268717.0045261466
étage 2023	43642	32366	PORT-DE-LANNE	AE	29	Reservoir L'ABBATOIR (500 m³)				43642	WA063A318	PENNE MICHAEL	88759399400015	362015.00024004135	6284150.0045250965
étage 2023	43643	39647	PORT-DE-LANNE	AE	33	Rivière L'ABBATOIR		915	0,6	43643	Intulle	PENNE MICHAEL	88759399400015	362043.000240022491	6284168.0045251024
étage 2023	43645	65PRL653	VILLEFRANQUE	C	218	Nappe alluviale de l'Adour hors isochrone	15	9 764	4,81	43645	13AEG107117	LABAT OLIVIER	42482131200040	456717.000172544853	6272949.0004526809
étage 2023	43647	PRL40 173	CASSEN	A	275	NAPPE ALLUVIALE DES TERRASSES ANCIENNES	45	25 200	12	43647	WA9913351	SCEA GUILLEMANE	48842583600019	389412.000221532944	6304599.00045299844
étage 2023	43650	23093 201	ONARD	C	20	Rivière Adour alimentée par CACG entre AIRE / AUDON	25	18 458	10,7	43650	WA0023108	SCEA GUILLEMANE	48842583600019	390730.000220665825	6306241.004530309
étage 2023	43651	30914	SAINT-JEAN-DE-LIER	B	181	Rivière Adour	80	18 000	12	43651	WA9923386	SCEA GUILLEMANE	48842583600019	387979.000222667935	6307292.0004530359
étage 2023	43652	32567	TARTAS	G	96	Reservoir CAOUTRE (10000 m³)	70	10 000	5	43652	WA9913256	SCEA GUILLEMANE	48842583600019	394935.00021778571	6308899.0004530914
étage 2023	43656	41090	SAINT-JEAN-DE-LIER	B	211	NAPPE ALLUVIALE DES TERRASSES ANCIENNES	80	35 718	20,41	43656	WA071A310	SCEA GUILLEMANE	48842583600019	388048.000222611066	6307109.0004530334
étage 2023	43661	9845	TARTAS	G	96	NAPPE DU MARSAN	70	60 826	21,88	43661	En cours	SCEA GUILLEMANE	48842583600019	394925.000217792927	6308898.0004530914
étage 2023	43670	9846	TARTAS	G	232	NAPPE DU MARSAN				43661	En cours	SCEA GUILLEMANE	48842583600019	394940.000217784102	6308880.0004530912
étage 2023	43672	11118	ONARD	A	94	NAPPE ALLUVIALE DES TERRASSES RECENTES	30	9 000	5	43672	WA0003045-2	EARL DU SEQUE	41968463400027	391684.000219946203	6305284.0004530194
étage 2023	43679	10067	TOULOUZETTE	ZL	20	NAPPE ALLUVIALE DES TERRASSES ANCIENNES	70	70 000	35	42632	19039347	EARL DU CAZIN	34749380100018	406746.000209117832	6302512.0004530362
étage 2023	43681	12008	BOUGUE	C	539	Rivière MOULIN DE GARBY Q21-0400	70	70 000	35	43681	WA0133065	SCEA DE LATOURTE	88302171900018	427401.000194893393	6315056.0004533105
étage 2023	43683	1501	CAMPAGNE	ZH	30	NAPPE DU MARSAN	28	20 850	7,5	43683	WA9613336	EARL DU PRIOU	45306341400016	404811.000210943632	6313576.0045320523
étage 2023	43692	64PRM20	UZEIN	C		NAPPE MOLASSES DU BASSIN AUDOU ET ALLUVIONS ANC	20	2 900	2	43692	10AEG103885	SCA DE LAPASSADE	88238091800012	421741.000196825538	6262131.0004523043
étage 2023	43694	64PRM20	UZEIN	C		ARSAUT TUCOU JEAN-ANDRÉ 314	35	6 000	6	43694	10AEG103884	SCA DE LAPASSADE	88238091800012	420748.000197567104	6262244.004523224
étage 2023	43695	39764	PERQUIE	F	62	Reservoir LESCOULIE (20000 m³)	40			40252	15AE1106032	ASA DU LUDON ET DU GA	29400024500018	438750.000186657417	6311160.0004532972
étage 2023	43698	40917	CAMPET-ET-LAMOLERE	H	114	Rivière Midouze	85	115 620	47	43698	WA0113742	DESPAGNET JEAN-BAPTISTE	85044721000012	408822.000208298443	6322998.0004533017
étage 2023	43699	13288	CAMPET-ET-LAMOLERE	H	114	Rivière Midouze	43			43698	WA0123593	DESPAGNET JEAN-BAPTISTE	85044721000012	408816.000208302692	6318962.0004533015
étage 2023	43701	13397	SAINT-YAGUEN	B	138	Rivière Bez	30	16 356	7,05	43701	En cours	DESPAGNET JEAN-BAPTISTE	85044721000012	398923.000215359731	6318930.0004532613
étage 2023	43702	13410	SAINT-YAGUEN	A	103	Rivière Bez	30	13 920	6	43702	01131557	DESPAGNET JEAN-BAPTISTE	85044721000012	398934.000215392909	6319935.0045327600
étage 2023	43703	2653	GÉLOUX	C	177	NAPPE DU MIO-PLIO-QUATÉNAIRE	50	25 080	8	43703	Intulle	DESPAGNET JEAN-BAPTISTE	85044721000012	408417.000208741461	6322855.0045335600
étage 2023	43705	2668	GÉLOUX	AH	807	NAPPE DU MIO-PLIO-QUATÉNAIRE	20	11 694	3,73	43705	0100F021	DESPAGNET JEAN-BAPTISTE	85044721000012	409196.000208300306	6325787.0004533997
étage 2023	43706	2669	GÉLOUX	C	216	NAPPE DU MIO-PLIO-QUATÉNAIRE	30	15 167	4,2	43706	01131568	DESPAGNET JEAN-BAPTISTE	85044721000012	408504.000208709098	6323614.0004533668
étage 2023	43707	2675	GÉLOUX	C	23	NAPPE DU MIO-PLIO-QUATÉNAIRE	95	45 144	14,4	43707	01231688	DESPAGNET JEAN-BAPTISTE	85044721000012	409399.000208108162	6324586.0045338838
étage 2023	43709	35863	GÉLOUX	C		Champ captant LABESCAT	43			43709	01131484	DESPAGNET JEAN-BAPTISTE	85044721000012	408494.000208688318	6322904.0004533568
étage 2023	43710	35864	GÉLOUX	C		Champ captant GRAND SERRE	43			43707	01231688	DESPAGNET JEAN-BAPTISTE	85044721000012	409413.000208103855	6324727.0045338611
étage 2023	43711	35865	SAINTE-MARTIN-D'ONEY	C		Champ captant PETIT PARAGE	43			43723	12311661	DESPAGNET JEAN-BAPTISTE	85044721000012	405338.000210870698	6321121.0004533190
étage 2023	43713	38939	SAINTE-MARTIN-D'ONEY	C		Champ captant + Citerne PENIN	43			43724	01231684	DESPAGNET JEAN-BAPTISTE	85044721000012	405338.000210870698	6321121.0004533190
étage 2023	43714	38940	CAMPET-ET-LAMOLERE	C		Champ captant + Citerne PENIN	43			43724	01231684	DESPAGNET JEAN-BAPTISTE	85044721000012	411420.000206467346	6319545.0045332031
étage 2023	43715	38954	SAINTE-MARTIN-D'ONEY	A	809	NAPPE DU MIO-PLIO-QUATÉNAIRE	35	8 151	2,6	43715	01131522	DESPAGNET JEAN-BAPTISTE	85044721000012	407478.000209351943	6321344.0004533070
étage 2023	43716	38956	GÉLOUX	AH	159	NAPPE DU MIO-PLIO-QUATÉNAIRE	20	8 151	2,6	43716	01131491	DESPAGNET JEAN-BAPTISTE	85044721000012	409144.000208354322	6321618.0004534053
étage 2023	43718	40666	GÉLOUX	AI	45	NAPPE DU MIO-PLIO-QUATÉNAIRE	30	18 070	6,5	43718	01WZ6013504	DESPAGNET JEAN-BAPTISTE	85044721000012	405280.000211030885	6324095.0045336103
étage 2023	43721	7763	SAINTE-MARTIN-D'ONEY	C	42	NAPPE DU MIO-PLIO-QUATÉNAIRE	13	13 198	4,21	43721	01WZ6013504	DESPAGNET JEAN-BAPTISTE	85044721000012	406837.000209875288	6322998.004533518
étage 2023	43722	7764	SAINTE-MARTIN-D'ONEY	C	46	NAPPE DU MIO-PLIO-QUATÉNAIRE	19	11 443	3,65	43722	ZR1874	DESPAGNET JEAN-BAPTISTE	85044721000012	406907.000209820631	6322881.0045335027
étage 2023	43723	7765	SAINTE-MARTIN-D'ONEY	B	497	NAPPE DU MIO-PLIO-QUATÉNAIRE	70	43 890	14	43723	01231681	DESPAGNET JEAN-BAPTISTE	85044721000012	407307.000209455844	6320883.0045332340
étage 2023	43724	7774	SAINTE-MARTIN-D'ONEY	D	344	NAPPE DU MIO-PLIO-QUATÉNAIRE	105	58 813	18,76	43724	01231684	DESPAGNET JEAN-BAPTISTE	85044721000012	409754.000207778823	6326255.0045335855
étage 2023	43728	7771	SAINTE-MARTIN-D'ONEY	D	546	NAPPE DU MIO-PLIO-QUATÉNAIRE	30	15 111	4,82	43728	01WZ168632	DESPAGNET JEAN-BAPTISTE	85044721000012	410132.000207523466	6323029.0045336488
étage 2023	43729	PRL40 389	SAINTE-MARTIN-D'ONEY	D	463	NAPPE DU MIO-PLIO-QUATÉNAIRE	43			43724	01231409	DESPAGNET JEAN-BAPTISTE	85044721000012	409849.000207718171	6322839.0004533612
étage 2023	43735	64PRM10	LARREULE	B		AYZA REALIMENTE ASA DE LA VALLEE DE L'AYZA	45			19943	NR 2R 4341	ASA DE LA VALLEE DU LA	458506.000217099716	6264823.0045251948	
étage 2023	43738	33701	MAILLERES	C	285	NAPPE DU MIOCENE	40	44 714	22,93	43738	Intulle	LAMOULIE THOMAS	8823804900019	422479.000199004426	6331052.0004535209
étage 2023	43739	33703	MAILLERES	C		Champ captant + Citerne VIGNES BLANCHES	43			43738	01WZG19688	LAMOULIE THOMAS	8823804900019	422485.000198999885	6331053.0045352073
étage 2023	43740	64PRM10	POISSON-DESSEUS	A		LYS REALIMENTE ASA DE LA VALLEE DU LYS	280	131 076	109,23	43740		ASA DE LA VALLEE DU LYS	3777865500012	452941.000174395274	6244998.0045216999
étage 2023	43744	64PRM72	LAMAYOU	B		MOUNICOU M. CLAUDE 155	60	19 200	12	43744	01 WZ 1066341	SCA DE L'ARRICAU	84802622500013	454301.00017374719	6258570.0045236999
étage 2023	43745	43406	BAS-MAUCO	E	120	NAPPE ALLUVIALE DES TERRASSES ANCIENNES	14118			14118	WA0331212	EARL ANACLÉT	38526722400011	412751.000205002551	6306442.0045312477
étage 2023	43746	34240 20	LADEVEZE-RIVIERE			ARROS REALIMENTE	21036			21036	ZY1R807845	SCA CAZENEUVE	51110047100016	463278.000168059545	6277687.0045279734
étage 2023	43747	34239 20	LADEVEZE-RIVIERE			ARROS REALIMENTE	21036			21036	ZY1R807841	SCA CAZENEUVE	51110047100016	463278.000168059545	6277687.0045279734
étage 2023	43748	10763	YZOSSE	A	227	NAPPE ALLUVIALE DES TERRASSES RECENTES	18	3 424	2,14	43748	WA091A043	LACROUZADE CLAUDE	00000000000035	377145.000230006583	6299046.0045285099
étage 2023	43749	2236	DAX	AB	76	NAPPE ALLUVIALE DES TERRASSES RECENTES	15			43749	WA0113123	SAS CAMPING LE BASCAT	8799698400012	371855.000233716506	6298032.0045280993
hors étage 2023-2024	43754	42519	BRETAGNE-DE-MARSAN	AD		RUISSEAU DES LONGS alimenté par l' ASA DE BRETAGNE BASCONS				17522	En cours	ASA DE BRETAGNE BASCO	29400018700012	421848.000198712514	6311329.0004532373
étage 2023	43754	42519	BRETAGNE-DE-MARSAN	AD		RUISSEAU DES LONGS alimenté par l' ASA DE BRETAGNE BASCONS				17522	En cours	ASA DE BRETAGNE BASCO	29400018700012	421848.000198712514	6311329.0004532373
étage 2023	43755	65PRL652	SARRIAC-BIGORRE	ZD	8	Nappe alluviale de l'Adour hors isochrone	200	118 065	58,16	43755	ZR3961	SOULE ARTOZOUZ BENJAMIN	87920959100012	466129.000165406731	6258829.0045241666
étage 2023	43756	65PRL652	SARRIAC-BIGORRE	ZC	36	Nappe alluviale de l'Adour hors isochrone	43			43755	ZR3755	SOULE ARTOZOUZ BENJAMIN	87920959100012	466375.000165925466	6258401.0004524047
étage 2023	43757	65PRL654	SARRIAC-BIGORRE	ZI	5	Nappe alluviale de l'Adour hors isochrone	43			43755	WA23191	SOULE ARTOZOUZ BENJAMIN	87920959100012	466903.000164793921	6256866.0045237611
étage 2023	43758	41371	CAZERES-SUR-L'ADOUR	H	141	Rivière Gioulle alimentée par ASA NORD ADOUR	28205	10A0L101328		28205	10A0L101328	ASA NORD ADOUR	29400028600020	436871.000187658297	6301805.0004531407
étage 2023	43760	33980	LE VIGNAU	D	462	Rivière Lacau alimentée par ASA NORD ADOUR	17234	ZR3536-2		17234	ZR3536-2	ASA NORD ADOUR	29400028600020	435505.000188641599	6302110.0004531407
étage 2023	43761	33970	CAZERES-SUR-L'ADOUR	D	480	Rivière Gioulle alimentée par ASA NORD ADOUR	28205	WA9510687		28205	WA9510687	ASA NORD ADOUR	29400028600020	435943.000188307022	6301487.0004531318
étage 2023	43762	33997	AIRE-SUR-L'ADOUR	AH	106	Rivière BAILLIE alimentée par ASA NORD ADOUR	17234	811629		17234	811629	ASA NORD ADOUR	29400028600020	439160.000185896299	6298132.0004530873
étage 2023	43763	33995	AIRE-SUR-L'ADOUR	AR	27	Rivière BAILLIE alimentée par ASA NORD ADOUR	17234	09956		17234	09956	ASA NORD ADOUR	29400028600020	438186.000186581281	6297920.0004530798
étage 2023	43764	33989	CAZERES-SUR-L'ADOUR	L	131	Rivière MONLUC alimentée par ASA NORD ADOUR	17234	09C503159		17234	09C503159	ASA NORD ADOUR	29400028600020	438482.000186437741	6299763.004531122
étage 2023	43765	33991	CAZERES-SUR-L'ADOUR	L	184	Rivière MONLUC alimentée par ASA NORD ADOUR	17234	2676714		17234	2676714</				

Période	N° point OUGC IRRIGADOUR	Nom du point de prélèvement - Administrateur	Commune du point de prélèvement	Section cadastrale	Numéro cadastral	Nom de ressource	Débit demandé (m3/h)	Volume (m3)	Superficie irriguée (ha)	N° du point parent	N° du dispositif de comptage	Raison sociale	SIRET	X	Y
etiaje 2023	45390	11200	PERQUIE	H	321	NAPPE DU MIOCENE (ARMAGNAC)	10	16 506	7,86	45390	WA11A000167	EARL DU GRAN BALEN	88333374200012	434865.000189489743	6312879.0045330988
etiaje 2023	45391	12875	PERQUIE	H	561	Riviere Luson	50	26 460	17,64	45391	16A8103255	EARL DU GRAN BALEN	88333374200012	435656.000188934209	6313121.0045331606
etiaje 2023	45394	37124	PERQUIE	H	321	Reseau Collectif BACHE DE REPRISE MAISONNAVE	50			45390	WA1133A0436	EARL DU GRAN BALEN	88333374200012	434877.000189481478	6312887.0045330998
etiaje 2023	45395	32329	PERQUIE	H	102	Reservoir MAISONNAVE (20000 m³)	50	20 000	14,28	45395	WA112A0214	EARL DU GRAN BALEN	88333374200012	435593.000188978971	6313112.0045331588
etiaje 2023	45397	5122_2021	AIRE-SUR-L'ADOUR			NAPPE ALLUVIALE CONVENTION CACG	76	51 750	30	45397	16AE103262	EARL DU GRAN BALEN	88333374200012	435178.000188773382	6299358.0045309355
etiaje 2023	45407	PRL40_988	TARTAS	G	1116	NAPPE DU MIOCENE (AQUITANIEN)	170	13 789	4,96	45407	WA0113023	DUCASSE VINCENT	45080629400010	395642.00021728396	6308935.0045309494
etiaje 2023	45408	35052	TARTAS			Champ captant + Citerne CAOUTRE				45407	WA0113023	DUCASSE VINCENT	45080629400010	395626.000217295543	6308939.0045309522
etiaje 2023	45409	6113	PEY	E	100	NAPPE DE L'EOCENE	20	8 000	5	45409	en cours	SCA DANGUIN	51103234400018	360930.000240947527	6287036.0045255922
etiaje 2023	45412	2748	GOUSSE	B	131	NAPPE ALLUVIALE DES TERRASSES ANCIENNES	30	6 510	3,1	45412	WA0113481	GAEC HAOU DE L'EGLISE	34818449000012	386338.000223727257	6304791.0045298822
etiaje 2023	45413	32110	GOUSSE	B	392	Reservoir TRESTE (15000 m³)	45	15 000	9,64	45413	98ALP26832	GAEC HAOU DE L'EGLISE	34818449000012	386385.000223703275	6305006.0045299222
etiaje 2023	45414	12925	PONTONX-SUR-L'ADOUR	BO	88	Riviere Adour	35	22 680	15,12	45414	R1615034	GAEC HAOU DE L'EGLISE	34818449000012	383630.000225627149	6305230.0045298366
etiaje 2023	45415	PRL40_354	PRECHACQ-LES-BAINS	B	326	NAPPE ALLUVIALE DES TERRASSES ANCIENNES	30	3 381	1,61	45415	WA0113481	GAEC HAOU DE L'EGLISE	34818449000012	385004.000224665971	6304558.0045297900
etiaje 2023	45416	42779	PRECHACQ-LES-BAINS	B	182	Reseau Collectif COUT	40			45416	WA0113481	GAEC HAOU DE L'EGLISE	34818449000012	384474.000224967662	6302841.0045294788
etiaje 2023	45418	5769_2021	TARTAS	B	346	Riviere Adour alimentee par CACG entre AIRE / AUDON	40	51 750	30	45418	WA0113399	SCA DAGUINOS	88116436200017	396035.000216776272	6303504.0045300833
etiaje 2023	45419	9838	GOUTS	F	474	NAPPE ALLUVIALE DES TERRASSES ANCIENNES	10	3 600	2	45419	03WZH58636	SCA DAGUINOS	88116436200017	393521.000218690489	6306486.0045304688
etiaje 2023	45420	9878	TARTAS	F	474	NAPPE DU MIOCENE	70	32 800	16	45420	Inutile	SCA DAGUINOS	88116436200017	393486.000218731293	6306863.0045305284
etiaje 2023	45421	5770_2021	GOUTS	B	86	Riviere Adour alimentee par CACG entre AIRE / AUDON	35	16 400	8,25	45421	WA0123441	SCA DAGUINOS	88116436200017	395476.000217215665	6304494.0045302248
etiaje 2023	45422	5772_2021	GOUTS	A	262	Riviere Adour alimentee par CACG entre AIRE / AUDON	40			45422	WA0123378	SCA DAGUINOS	88116436200017	393042.000219004229	6305846.0045303455
etiaje 2023	45423	368	BASCONS	C	472	NAPPE DU MIOCENE (AQUITANIEN)	40		24,75	45423	01WZH10976	BERNADAS JOEL	45155042000025	427130.000194868306	6309207.0045322433
etiaje 2023	45424	5024	MAURRIN	C	38	NAPPE DU MIOCENE (AQUITANIEN)	8,25			45424	01WZH10972	BERNADAS JOEL	45155042000025	427459.000194636057	6309268.0045322624
hors etiaje 2023-2024	45425	3683_2011	LADEVEZE-RIVIERE			ARROS REALIMENTE				21114	20/036915	BONNEMAISON JEAN-LU	41784927000018	465440.000166476937	6276179.0045277488
etiaje 2023	45427	2944_2021	CATERA-LOU			ESTEOUS REALIMENTE	29	27 000	13,33	45427	Y20R804986	SOLVEZ MAXIME	49785000800028	470775.000161880045	6251435.0045226708
etiaje 2023	45431	65PRL6561	SAINT-LEZER	ZE	9	Canal gere par l'ASA de l'UZERTE	40	2 031	1,11	45431	WA01133636	CLOS DIDIER	33221735500020	459848.000169712235	6255135.0045231312
etiaje 2023	45432	65PRL653	HERES	B	112	Nappe alluviale de l'Adour Isochrone 90				23220	ZR2911	EARL DURROUX	34479990300010	457444.000172162778	6276790.0045257974
hors etiaje 2023-2024	45433	65PRL653	CAIXON	B	95	Nappe alluviale de l'Adour Isochrone 90				23657	20/000067	EARL ROUX	79231782800012	459551.000170185464	6262712.0045247807
etiaje 2023	45434	65PRL653	CAIXON	B	95	Nappe alluviale de l'Adour Isochrone 90				23657	20/000067	EARL ROUX	79231782800012	459551.000170185464	6262712.0045247807
etiaje 2023	45434	41929	HAUT-MAUCO	D	421	NAPPE DU MARSAN	22	18 450	9	45434	WA0113094	LAFARGUE JEAN CHRISTO	41911164600016	415014.000203573261	6311081.0045320711
etiaje 2023	45435	2932	HAUT-MAUCO	D	421	NAPPE DU MARSAN	22			45434	WA0113094	LAFARGUE JEAN CHRISTO	41911164600016	415033.000203559524	6311076.0045320711
etiaje 2023	45436	6846	RION-DES-LANDES	D	133	NAPPE DU MIO-PLIO-QUATERNAIRE	35	9 063	3,26	45436	WA0113858	EARL BOUHEYRE	51008925000019	388116.000223290117	6324187.0045329172
etiaje 2023	45437	12482	LAGLORIEUSE	B	903	Riviere MOULIN DE GARBY Q21-0400	35	36 400	18,2	45437	01WZH41316	BOUCHAN LUDOVIC	89309560400011	427084.000195067609	6313663.0045329823
etiaje 2023	45438	160	ARTASSENX	D	48	NAPPE DU MIOCENE (AQUITANIEN)	50	36 897	17,57	45438	01WZH38939	BOUCHAN LUDOVIC	89309560400011	427216.000194917666	6312166.0045327055
etiaje 2023	45439	3949	LAGLORIEUSE	B	363	NAPPE DU MIOCENE (AQUITANIEN)	20	6 531	3,11	45439	01WZG41890	BOUCHAN LUDOVIC	89309560400011	428353.000194156659	6309153.0045329505
etiaje 2023	45440	3444	LAGLORIEUSE	B	585	NAPPE DU MIOCENE (ARMAGNAC)	40	30 492	14,52	45440	ZR2185	BOUCHAN LUDOVIC	89309560400011	427952.000194409455	6312610.0045328003
etiaje 2023	45441	3448	LAGLORIEUSE	B	541	NAPPE DU MIOCENE (ARMAGNAC)	100	40 761	19,41	45441	01WZG26006	BOUCHAN LUDOVIC	89309560400011	428187.000194259337	6313079.0045328810
etiaje 2023	45442	39819	LAGLORIEUSE	B	356	NAPPE DU MIOCENE (ARMAGNAC)	50	24 717	11,77	45442	15ACH105425	BOUCHAN LUDOVIC	89309560400011	428056.000194363878	6313380.0045329222
etiaje 2023	45440	40665	SAINT-JEAN-DE-MARSACQ	B	539	NAPPE ALLUVIALE DES TERRASSES RECENTES	15	7 800	4	45440	en cours	SCA DANGUIN	51103234400018	357543.0002043510935	6290465.0045269222
etiaje 2023	45443	7546	SAINT-JEAN-DE-LIER	C	438	NAPPE ALLUVIALE DES TERRASSES ANCIENNES				45443	en cours	EARL DE BERDOT	52115730500017	388511.000222395855	6306129.0045301972
etiaje 2023	45454	11136	VICO-D'AURIBAT	B	85	NAPPE ALLUVIALE DES TERRASSES RECENTES	70	71 400	34	45454	WA09823244	EARL DE BERDOT	52115730500017	388748.000222053437	6305722.0045301400
etiaje 2023	45456	12344	GOOS	B	688	Reservoir POUVADE (26000 m³)	35	22 390	19,47	45456	WA0013237	EARL L'ENCANTADE	84974314100012	384751.000224596995	6298871.0045288177
etiaje 2023	45457	15348	GOOS	C	8	Riviere Adour	35	7 245	4,83	45457	WA0013226	EARL L'ENCANTADE	84974314100012	382560.000226264936	6301409.0045291511
etiaje 2023	45458	32105	GOOS	C	515	Reservoir LAPEYRE (3600 m³)	35	3 600	2,14	45458	WA0013226	EARL L'ENCANTADE	84974314100012	382746.000226268065	6300225.0045289602
etiaje 2023	45465	39768	SAINT-SEVER	A	89	SOURCE ET RUISSELLEMENT	55	57 800	34	45465	WA0133020	EARL TAUZIN	82529371500017	410651.000206398137	6303952.0045307611
etiaje 2023	45466	13348	SAINT-SEVER	A	89	Reservoir MENE				45465	WA0133020	EARL TAUZIN	82529371500017	410674.000206383294	6303989.0045307666
etiaje 2023	45469	13483	SAUGNAC-ET-CAMBRAN	AI	26	Riviere Luyx reunis	65	19 462	18,02	45469	WA0113583	DUSSARRAT LAURENT	41066747100016	380711.000227269833	6294459.0045278677
etiaje 2023	45470	31775	SAUGNAC-ET-CAMBRAN	AY	53	Riviere Luyx reunis	50	18 360	17	45470	WA0123652	DUSSARRAT LAURENT	41066747100016	376801.000230025675	6294056.0045276188
etiaje 2023	45475	42210	SANT-VINCENT-DE-PAUL	AL	49	NAPPE ALLUVIALE DES TERRASSES ANCIENNES	21	4 186	1,4	45475	WA13449585	SCA ECOFERME DE TETH	84294160100010	379066.000228902325	6304885.0045295799
etiaje 2023	45476	2272	DUHORT-BACHEN	B	59	NAPPE ALLUVIALE DES TERRASSES ANCIENNES	40	11 313	7,16	45476	WA01231198	ASA DE PLAINE SAINT-JE	29400082300012	433681.000189795308	63039205.0045306833
etiaje 2023	45479	2274	DUHORT-BACHEN	B	89	NAPPE ALLUVIALE DES TERRASSES ANCIENNES	40	33 180	21	45479	WA144170119	ASA DE PLAINE SAINT-JE	29400082300012	434361.000189444399	6297981.0045306622
etiaje 2023	45481	32532	SORBETS	C	250	Reservoir FERRE (40000 m³)	50	10 000	3	45481	17AEG101951	MONCOUCUT FRANCIS	43057800700012	43158.000191161118	6286812.0045285588
etiaje 2023	45484	65PRL652	LACASSAGNE	A	221	Systeme Alaric				40428	WA17340032	CARRERE JEAN MICHEL	83510369800022	468299.000163757242	6255335.0045234665
etiaje 2023	45485	11446	CARCARES-SAINT-CROIX	I	201	NAPPE DU MIOCENE (AQUITANIEN)	55	58 380	21	45485	84C3135	CASSAGNE PAUL	81003668100015	400551.000214018511	6314526.0045320233
etiaje 2023	45487	6436	PONTONX-SUR-L'ADOUR	AK	38	NAPPE ALLUVIALE DES TERRASSES RECENTES	27	14 000	8	45487	6207 HORAIRE	SCA DE MONTLOUIS	383615.000225712603	6305913.0045299473	
etiaje 2023	45488	6443	PONTONX-SUR-L'ADOUR	CE	6	NAPPE DU MIO-PLIO-QUATERNAIRE	80	38 422	12,85	45488	6206	SCA DE MONTLOUIS	89168941600016	382162.000226898468	6309392.0045304444
etiaje 2023	45489	6444	PONTONX-SUR-L'ADOUR	AK	63	NAPPE DU MIO-PLIO-QUATERNAIRE	6	2 093	0,7	45489	en cours	SCA DE MONTLOUIS	89168941600016	383685.000225680808	6306323.0045300191
etiaje 2023	45490	6452	PONTONX-SUR-L'ADOUR	AT	16	NAPPE DU MIO-PLIO-QUATERNAIRE	28	29 003	9,7	45490	6208	SCA DE MONTLOUIS	89168941600016	384080.000225585653	6310594.0045307199
etiaje 2023	45492	6461	PONTONX-SUR-L'ADOUR	AS	4	NAPPE DU MIO-PLIO-QUATERNAIRE	55	58 664	19,62	45492	6209 HORAIRE	SCA DE MONTLOUIS	883755.000225809112</		

Période	N° point OUGC IRRIGADOUR	Nom du point de prélèvement - Administr	Commune du point de prélèvement	Section cadastrale	Numéro cadastral	Nom de ressource	Débit demandé (m3/h)	Volume (m3)	Superfici e irriguée (ha)	N° du point parent	N° du dispositif de comptage	Raison sociale	SIRET	X	Y
etiage 2023	45712	65PRL651	SAINT-LEZER	ZH	26	Nappe alluviale de l'Adour 100m				45711	20/000025	EARL CARPY	4134677000017	460406.000169301406	6254639.0045230421
etiage 2023	45714	65PRL651	SAINT-LEZER	ZB	49	Nappe alluviale de l'Adour hors isochrone				45715	ZR1559	BONNEAUX LAETICIA	8286533600010	459979.000169710722	6257744.004523715
etiage 2023	45715	23588 20	LALONQUETTE			GABAS REALIMENTE	70	34 500	20	45715	A renseigner	EARL DES 3 VILLAGES	84949158400017	431602.0001902057037	6271342.0045255655
etiage 2023	45716	32PRL87	LELIN-LAPUJOLLE			NAPPE ACCOMPAGNEMENT HORS ISOCHRONE	40	30 450	15	45716	ZR0360	PEHEAA CEDRIC	81926861600011	445360.000181315467	6293308.0045302554
etiage 2023	45717	11448	HERRE	A	372	NAPPE DU MIO-PLIO-QUATERNAIRE	70	58 300	22	45717	01WZK046714	SAS PETIT CAUMAILE	84904080300017	453263.000176903093	6328968.0045360187
etiage 2023	45718	2393	ESTIGARDE	C	519	NAPPE DU MIO-PLIO-QUATERNAIRE	60	55 650	21	45718	01WZG001438	SAS PETIT CAUMAILE	84904080300017	452693.000177307287	6328853.0045359842
etiage 2023	45719	3102	HERRE	A	490	NAPPE DU MIO-PLIO-QUATERNAIRE	30	2 500		45719	Inutile	SAS PETIT CAUMAILE	84904080300017	453264.000176926784	6329703.0045361144
etiage 2023	45720	3125	HERRE	A	432	NAPPE DU MIO-CENE	130	82 150	31	45720	00WZK046713	SAS PETIT CAUMAILE	84904080300017	453447.000176787493	629453.0045360864
etiage 2023	45722	36166	HERRE			Champ captant + Citerne BÉRBESSA				45719	01WZK046714	SAS PETIT CAUMAILE	84904080300017	456489.000174604589	6329284.0045361633
etiage 2023	45724	2394	ESTIGARDE	C	519	NAPPE DU MIO-PLIO-QUATERNAIRE				45718	01WZG001439	SAS PETIT CAUMAILE	84904080300017	452611.000177365728	6328846.0045359791
etiage 2023-2024	45727	43424	SANT-YAGUEN	D	889	NAPPE DU MIO-PLIO-QUATERNAIRE				15223	01WZK13048-2	EARL D'ARDILLA	35289946200027	401207.00021368004	6317707.0045325244
etiage 2023	45728	65PRL651	GENSAC	A	152	Nappe alluviale de l'Adour Isochrone 90				43451	21/000039	GAEC DAIPRA'S	87995433700017	463786.000167216116	6263383.0045250688
etiage 2023	45728	65PRL651	GENSAC	A	152	Nappe alluviale de l'Adour Isochrone 90				43451	21/000039	GAEC DAIPRA'S	87995433700017	463786.000167216116	6263383.0045250688
etiage 2023	45739	7227	SAINTE-COLOMBE	A	489	NAPPE DU CRETACE (BEARN)	30		19,34	45739	01I31396	CARRERE PIERRE	88066463600011	411462.000205424265	6294060.0045291003
etiage 2023	45740	32887	SAINTE-COLOMBE			Citerne POURGAT				45739	01I31396	CARRERE PIERRE	88066463600011	411251.000205565186	6293836.0045290531
etiage 2023	45743	11090	BAS-MAUCO	D	195	NAPPE ALLUVIALE DES TERRASSES ANCIENNES	40	27 000	15	45743	WA0123661	EARL TAUZIN	82529371500017	412400.000205168908	6304336.0045308911
etiage 2023	45745	31912	BAS-MAUCO	D	358	Reservoir PERATGE (44 000 m³)	35	42 000	17	45745	WA0133007	EARL TAUZIN	82529371500017	412028.000205419783	629453.0045308191
etiage 2023	45746	34628	BAS-MAUCO			Champ captant MOUREAU				45743	WA0123661	EARL TAUZIN	82529371500017	412641.000204992015	6304200.0045308777
etiage 2023	45748	381	BAS-MAUCO	D	19	NAPPE ALLUVIALE DES TERRASSES ANCIENNES	20	18 540	10,3	45748	WA013331	EARL TAUZIN	82529371500017	411838.000205576303	6304524.0045309001
etiage 2023	45749	41970	BAS-MAUCO	E	90	NAPPE DU MARSAN	15	6 320	4	45749	13C0103278	EARL TAUZIN	82529371500017	413328.000204554934	6305508.0045331199
etiage 2023	45751	32264	MONTÉGUT	B	295	Reservoir BORDEVIELLE (92300 m³)	45	50 345	28,3	45751	97ALM05298	EARL FRANCK TARTAS	83891850600018	442744.000183881943	6313206.0045334268
etiage 2023	45752	12014	BOUGUE	AB	82	Riviere Ludon	50	33 795	22,53	45752	01WZ115155	SCSA GUIRONS	48989577900012	427395.000194948341	6316421.0045333544
etiage 2023	45753	42673	LESGOR	D	63	NAPPE DU MIO-PLIO-QUATERNAIRE	55	50 830	17	45753	Inutile	SCSA DE MONTLOUIS	89168941600016	387620.000223130104	6312102.0045311088
etiage 2023	45755	41894	LESGOR	D	66	Champ captant + Citerne LILON				45753	WA0123089	SCSA DE MONTLOUIS	89168941600016	387625.000223125215	6312072.0045311050
etiage 2023	45758	7395	SANT-GEOURS-DE-MAREM	AL	10	NAPPE DU MIO-PLIO-QUATERNAIRE	30	22 875	7,5	45758	Encours	ROBIN DAVID	42028322800013	356958.000244326831	6298821.0045275377
hors etiage 2023-2024	45759	32PRL350	BARCELONNE-DU-GERS			NAPPE ACCOMPAGNEMENT HORS ISOCHRONE	30	23 800		45759	01WZ1015687	CAMPARDON AURELIE	80516617000029	444682.000181761803	6292313.0045300056
etiage 2023	45759	32PRL350	BARCELONNE-DU-GERS			NAPPE ACCOMPAGNEMENT HORS ISOCHRONE	30	23 812	11,73	45759	01WZ1015687	CAMPARDON AURELIE	80516617000029	444682.000181761803	6292313.0045300056
etiage 2023	45778	31978	CAMPAGNE	ZC	15	Reservoir ETANG DU CRECC (45000 m³)				45777	WA0123578	GAEC DE SEBE	40435601600026	407704.000208927609	6314731.0045323422
etiage 2023	45782	65PRL655	MAUBOURGUET	C	657	Nappe alluviale de l'Adour hors isochrone				22906	WA0013415	EARL DE BORDUN	3787778400017	416568.000168907107	6269687.0045257522
etiage 2023	45784	65PRL655	MAUBOURGUET	C	327	L'Esteous	100	95 160	52	45784	LWA131A00232	EARL DE BORDUN	3787778400017	462695.000168157159	6268370.0045260768
etiage 2023	45785	65PRL653	MAUBOURGUET	C	327	L'Esteous				45784	ZR6889	EARL DE BORDUN	3787778400017	462716.000168141327	6268337.0045260731
etiage 2023	45786	65PRL653	MAUBOURGUET	C	327	L'Esteous				45784	ZR5665	EARL DE BORDUN	3787778400017	462710.000168145925	6268352.0045260744
etiage 2023	45800	65PRL656	VILLENAVE-PRES-MARSAC	A	8	Canal gere par l'ASA de CAMALES	50	3 660	2	45800	ZR0262	LUSSAN DIDIER	41914594100011	463929.000166783168	6253672.0045292466
etiage 2023	45801	65PRL652	SAUVETERRE	ZA	13	ADOUR CANAUX ET SES AFFLUENTS	50	10 980	6	45801	Encours	EARL DE BORDUN	3787778400017	464646.000166770769	6268179.0045261066
etiage 2023	45802	65PRL652	SAUVETERRE	ZI	41	L'Esteous	50	16 470	9	45802	Encours	EARL DE BORDUN	3787778400017	463943.000167244812	6267943.0045295940
hors etiage 2023-2024	45806	32PRL320	SANT-GERME			NAPPE ACCOMPAGNEMENT HORS ISOCHRONE				30846	wa0133324	EARL LOUMAGNE ET FILS	50221677300015	446665.000180356379	6292413.0045301423
etiage 2023	45806	32PRL320	SANT-GERME			NAPPE ACCOMPAGNEMENT HORS ISOCHRONE				30846	wa0133324	EARL LOUMAGNE ET FILS	50221677300015	446665.000180356379	6292413.0045301423
etiage 2023	45807	32PRL385	SANT-GERME			NAPPE ACCOMPAGNEMENT HORS ISOCHRONE				20483	200104474	EARL JOUAMBET	53826694100011	446666.00018035376	6292359.0045301353
etiage 2023	45809	32PRL345	SANT-GERME			NAPPE ACCOMPAGNEMENT HORS ISOCHRONE				20435	WA0133352	EARL DU CONTE	34748019600018	446130.000180689734	6291096.0045298891
hors etiage 2023-2024	45811	32PRL980	SANT-GERME			NAPPE ACCOMPAGNEMENT HORS ISOCHRONE				20978	wa0133352	EARL DU TOURRIE	43488687500013	446130.000180689734	6291096.0045298891
etiage 2023	45811	32PRL980	SANT-GERME			NAPPE ACCOMPAGNEMENT HORS ISOCHRONE				20978	wa0133352	EARL DU TOURRIE	43488687500013	446130.000180689734	6291096.0045298891
etiage 2023	45813	32PRL725	ARBLADE-LE-BAS			NAPPE ACCOMPAGNEMENT HORS ISOCHRONE				20763	WAI132A0114	SCSA DE CHICOT	40170139600020	444528.000181909534	6293386.0045302411
etiage 2023	45816	32PRL73	LELIN-LAPUJOLLE	000C	0031	NAPPE ACCOMPAGNEMENT HORS ISOCHRONE				20719	19126478	PORTAL MARIE-CÉCILE	40980418400011	445020.000181545678	6292988.0045301862
etiage 2023	45833	13467	SAUBUSSE	B	83	Riviere Jouanin	20	39 220	21,2	45833	ZR1944-2	CHACHOUR JOFFREY	83426852600011	363106.000239787099	6295073.0045271666
etiage 2023	45834	36936	SAUBUSSE	A	187	Reservoir GRAND PLE (9000 m³)	45	9 000	5,4	45834	01WZ639454	CHACHOUR JOFFREY	83426852600011	362839.000239969406	6294922.0045271288
hors etiage 2023-2024	45838	32PRL546	PRECHAC-SUR-ADOUR			BARNE REALIMENTE	35	1 000		45838	10A0C104066	HOURCADET BRUNO	35072063700015	457403.000172386179	6282446.0045286877
etiage 2023	45838	32PRL546	PRECHAC-SUR-ADOUR			BARNE REALIMENTE	35	2 622	1,38	45838	10A0C104066	HOURCADET BRUNO	35072063700015	457403.000172386179	6282446.0045286877
etiage 2023	45859	287	AURICE	A	76	NAPPE DU MARSAN	20	24 108	11,76	45859	WA0913542	GARDESSE VINCENT	42878692500019	409162.000207654259	6308862.0045314904
etiage 2023	45861	34728	AURICE			Champ captant HARAMBAT				45859	WA0913542	GARDESSE VINCENT	42878692500019	409255.000207585748	6308804.0045314868
etiage 2023	45863	65PRL656	ODOS	AC	36	Canal gere par l'ASL de la Gespe	45	28 438	15,54	45863	ZR2510	PENIN PEYTA NICOLAS	89352817400012	460871.000168410654	6238584.0045193001
etiage 2023	45865	65PRL656	HORGUES	AB	46	Canal gere par l'ASL de la Gespe				45863	PAIC31205	PENIN PEYTA NICOLAS	89352817400012	462886.00016693984	6236870.0045189501
etiage 2023	45866	65PRL656	HORGUES	B	335	Canal gere par l'ASL de la Gespe				45863	PAIC31205	PENIN PEYTA NICOLAS	89352817400012	462482.000167240971	6237526.0045190988
etiage 2023	45867	65PRL656	ODOS	AD	42	Canal gere par l'ASL de la Gespe				45863	ZR2510	PENIN PEYTA NICOLAS	89352817400012	461290.00016808114	6237594.0045190721
etiage 2023	45868	65PRL656	HORGUES	A	386	La Gespe				45868	PAIC31205	PENIN PEYTA NICOLAS	89352817400012	462130.000167446095	6236326.0045187891
etiage 2023	45869	65PRL656	HORGUES	A	395	La Gespe				45868	PAIC31205	PENIN PEYTA NICOLAS	89352817400012	462151.000167425838	6236167.0045187541
etiage 2023	45871	65PRL656	LALOUBERE	AD	47	Canal gere par l'ASA de SOUES-HORGUES-LALOUBERE	40	17 989	9,83	45871	ZR251	PENIN PEYTA NICOLAS	89352817400012	463236.000166756741	6238830.0045194433
etiage 2023	45873	65PRL656	SOUES	AN	31	Canal gere par l'ASA de SOUES-HORGUES-LALOUBERE				45871	PAIC31205	PENIN PEYTA NICOLAS	89352817400012	463176.000166776183	6238185.0045192828
etiage 2023	45874	65PRL656	LALOUBERE	AB	93	Nappe alluviale de l'Adour hors isochrone				45874	ZR251	PENIN PEYTA NICOLAS	89352817400012	462615.000167222926	6239676.0045196268
etiage 2023	45875	65PRL656	LALOUBERE	AH	89	Nappe alluviale de l'Adour hors isochrone				45874	09A0C502952	PENIN PEYTA NICOLAS	89352817400012	462722.000167425373	6238574.0045193461
etiage 2023	45876	64PRM507	LOUVIGNY			LACADEE JEAN-MICHEL 3 461	40	12 000	12	45876	A renseigner	LACADEE PIERRE	81794799700018	420589.000198170834	6274497.0045257741
etiage 2023	45877	64PRM507	FICHOUX-RUMAYOU			LACADEE JEAN-MICHEL 2 115	40	18 000	10	45877	99 WZM 10354	LACADEE PIERRE	81794799700018	420531.000198078051	6271149.0045250899
hors etiage 2023-2024	45878	32PRL 202	SALLES-D'ARMAGNAC			Ruisseau de l'Hartané	50	70 000		45878	14A0E105331	DUPIERRE BAPTISTE	84526378900016	454562.000175198307	6305734.0045326655
etiage 2023	45878	32PRL 202	SALLES-D'ARMAGNAC			Ruisseau de l'Hartané				45878	14A0E105331	DUPIERRE BAPTISTE	84526378900016	454562.000175198307	6305734.0045326655
hors etiage 2023-2024	45879	32PRL 202	SALLES-D'ARMAGNAC			Ruisseau de l'Hartané									

Période	N° point OUGC IRRIGADOUR	Nom du point de prélèvement - Administration	Commune du point de prélèvement	Section cadastrale	Numéro cadastral	Nom de ressource	Débit demandé (m3/h)	Volume (m3)	Superficie irriguée (ha)	N° du point parent	N° du dispositif de comptage	Raison sociale	SIRET	X	Y
etiage 2023	45970	5508_202	CABANAC			ARROS REALIMENTE				45969	V21R808553	BONNET THOMAS	89355501100012	475322.000158518029	6246675.0045217222
etiage 2023	45971	4965_201	SOUPROSSE	Q	161	NAPPE ALLUVIALE CONVENTION CAGC	80	28 325	16,42	45971	wa9913186	EARL DU CAP BLANC	45032491800017	398477.000215023174	6303111.0045301200
etiage 2023	45972	65PRL657	VIC-EN-BIGORRE	ZH	43	Nappe alluviale de l'Adour hors isochrone				25933	WYNR20/0000196	SCEA FERME BOUCHE	46191210700016	461912.00016841176	6259637.0045241972
etiage 2023	45973	12501	LARBIEY	ZB	80	Riviere Gouaougue Q3060500	40	20 150	15,5	45973	19/2000155	EARL DE SAINT GERMAIN	87979176200013	398478.00021480635	6297943.0045292470
hors etiage 2023-2024	45974	1741	CASSEN	A	111	NAPPE ALLUVIALE DES TERRASSES ANCIENNES	45	2 000	2	45974	En cours	CADILLON KEVIN	84789767500017	388743.000221959199	6303450.0045297633
etiage 2023	45974	1741	CASSEN	A	111	NAPPE ALLUVIALE DES TERRASSES ANCIENNES	45	15 960	7,6	45974	En cours	CADILLON KEVIN	84789767500017	388743.000221959199	6303450.0045297633
etiage 2023	45975	32369	POUILLON	WA	21	Reservoir MONDILLON (3000 m³)	100	3 000	3	45975	01WZ17913	EARL MANIORT	51948912400015	380427.000227201264	6288438.0045267611
etiage 2023	45977	5059	MAZEROLLES	C	136	NAPPE DU MIOCENE (ARMAGNAC)	55	21 000	10	45977	14AE1105335	EARL DE MILLAQUE	53030489800014	424583.000196837995	6313313.0045327832
etiage 2023	45978	5059	MAZEROLLES	C	136	NAPPE DU MIOCENE (ARMAGNAC)	55	35 700	17	45978	14AE1105335	EARL MD AGRI	88177844300013	424582.000196838693	6313312.0045327832
hors etiage 2023-2024	45979	1468_201	AZVIEU			Riviere Loumne alimentee par CAGC (TAILLURET)				19770	V21R808165	SC DES DOMAINES DE BE	40791779800016	457486.00017336593	6313281.0045339403
etiage 2023	45979	1468_201	AZVIEU			Riviere Loumne alimentee par CAGC (TAILLURET)				19770	V21R808165	SC DES DOMAINES DE BE	40791779800016	457486.00017336593	6313281.0045339403
hors etiage 2023-2024	45980	1468_201	AZVIEU			DOUZE REALIMENTE				19770	19001480020	SC DES DOMAINES DE BE	40791779800016	457486.00017336593	6313281.0045339403
etiage 2023	45980	1468_201	AZVIEU			DOUZE REALIMENTE				19770	19001480020	SC DES DOMAINES DE BE	40791779800016	457486.00017336593	6313281.0045339403
etiage 2023	45981	3069_201	SAINTE-CHRISTIE-D'ARMAGNAC			DOUZE REALIMENTE				20154	17AEK103355	SCEA DUBEDOUT	50265754700019	460044.000171302818	6306053.0045329032
etiage 2023	45982	3636_200K	LASSERADE			ARROS REALIMENTE				21084	Y20R804823	EARL DU BEZIAT	41897719500019	460732.000170148443	6286107.0045294877
etiage 2023	45983	3636_200K	LASSERADE			ARROS REALIMENTE				21084	Y20R804823	EARL DU BEZIAT	41897719500019	460732.000170148443	6286107.0045294877
etiage 2023	45984	3676_200K	LADEVEZE-RIVIERE			ARROS REALIMENTE				21109	Y79600870014	GACB BROQUA ET FILS	465185.000166742364	6278720.0045282377	
hors etiage 2023-2024	45985	3894_201	VIDOUZE			LOUET REALIMENTE				21197	13AE1104374	EARL LABAT	41452682200013	453623.000174353714	6262165.0045244522
etiage 2023	45985	3894_201	VIDOUZE			LOUET REALIMENTE				21197	13AE1104374	EARL LABAT	41452682200013	453623.000174353714	6262165.0045244522
etiage 2023	45986	20514_20	TOULOUZETTE			GABAS REALIMENTE				19128	31407	ASA DU GABAS AVAL	29400059100015	403242.000211556035	6301205.0045299988
etiage 2023	45987	23803_20	MONTAUT			GABAS REALIMENTE				19128	WA9823285	ASA DU GABAS AVAL	29400059100015	407122.00020879251	6310083.0045301404
etiage 2023	45988	31518_20	LADEVEZE-RIVIERE			ARROS REALIMENTE				42902	WA9733537	DUTREY JORDAN	84784239000019	464430.000167217862	6276937.0045278623
hors etiage 2023-2024	45989	30730_20	PROJAN			LEES DE LEMBEYE REALIMENTE				27090	0671977	ASA DE PROJAN	29320215600015	439442.000185235636	6285512.0045286268
etiage 2023	45989	30730_20	PROJAN			LEES DE LEMBEYE REALIMENTE				27090	0671977	ASA DE PROJAN	29320215600015	439442.000185235636	6285512.0045286268
hors etiage 2023-2024	45990	23629_20	CASTERA-LOUBIX			LOUET REALIMENTE				20005	13AE1104374	EARL LABAT	41452682200013	453491.000174429384	6261673.0045243433
etiage 2023	45990	23629_20	CASTERA-LOUBIX			LOUET REALIMENTE				20005	13AE1104374	EARL LABAT	41452682200013	453491.000174429384	6261673.0045243433
etiage 2023	45991	23211_20	SAIN-MEDARD			AYGUELONGUE AFFLUENT LUY DE BEARN REALIMENTE				19916	R1101665	EARL CANDAOU	41766680700017	407715.000207374105	6276818.0045257103
etiage 2023	45992	23211_20	SAIN-MEDARD			Riviere Luy de Bearn alimentee par CAGC/AYGUELONGUE				45333	R1101665	NIEL PHILIPPE	44986343000208	407715.00020737428	6276819.0045257103
hors etiage 2023-2024	45993	22981_20	BEAUMARCHES			ARROS REALIMENTE				21008	V21R807718	EARL DE PIERROT	42166947400015	463971.000167662743	6280511.0045285411
etiage 2023	45993	22981_20	BEAUMARCHES			ARROS REALIMENTE				21008	V21R807718	EARL DE PIERROT	42166947400015	463971.000167662743	6280511.0045285411
hors etiage 2023-2024	45994	20941_20	LADEVEZE-RIVIERE			ARROS REALIMENTE				21080	V19R801849	EARL DES 2 PINS	33515871300016	465796.000166196958	6275347.0045275944
etiage 2023	45994	20941_20	LADEVEZE-RIVIERE			ARROS REALIMENTE				21080	V19R801849	EARL DES 2 PINS	33515871300016	465796.000166196958	6275347.0045275944
etiage 2023	45995	6877_201	SAMADET			GABAS REALIMENTE				16136	ZR2175	DARTHOS JEAN GUY	42118.000197585905	6287120.0004528269	
etiage 2023	45996	6871_202	LANNUX			LEES REUNIS REALIMENTE				45965	R1807412	EARL LEBRUN	50945536100013	439154.00018554207	6288627.0045291907
etiage 2023	45997	6862_201	PROJAN			LEES DE LEMBEYE REALIMENTE				27081	wa0133386	TAUZIN VINCENT	41898692300013	439037.000185540586	6285992.0045287003
hors etiage 2023-2024	45998	6469_201	CAZAUBON			DOUZE REALIMENTE				21224	V21R807061	EARL DE SAINT CHRISTAU	79884615000018	454013.000176020199	6318537.0045346044
etiage 2023	45998	6469_201	CAZAUBON			DOUZE REALIMENTE				21224	V21R807061	EARL DE SAINT CHRISTAU	79884615000018	454013.000176020199	6318537.0045346044
etiage 2023	45999	4940_201	CASTERA-LOUBIX			LOUET REALIMENTE				20004	08AE1040717	GACB LARMIOUT	48159294700016	453885.000174171466	6262245.0045244822
etiage 2023	46000	4795_201	MAYERS			Riviere Louts alimentee par CAGC/HAGETMAU				16398	WA0113062	GACB DES MOULINS	32398223100025	399226.00014109605	6294003.0045285899
etiage 2023	46001	32PRL782	MANCJET			La Meigne 32227021	35	11 600	6,11	46001	WA143A0067	EARL LA GRANDE LANDE	89759835000013	462432.000169593201	6305817.0045329432
etiage 2023	46002	32PRL782	MANCJET	E	551	La Meigne 32227027	35	24 500	12,89	46002	WA143A0067	EARL LA GRANDE LANDE	89759835000013	462377.000169630162	6305749.0045329311
etiage 2023	46003	32PRL782	MANCJET			La Meigne 32227028	35	3 900	2,05	46003	WA143A0067	EARL LA GRANDE LANDE	89759835000013	462311.000169681327	6305874.0045329488
etiage 2023	46006	1757	CASTANDET	ZE	129	NAPPE DU MIOCENE	6	6 800	4	46006	E01ZK1515965	EARL OH PTIT BIO D'ELOD	88297160900012	431890.000191386556	6306768.0045320322
hors etiage 2023-2024	46007	1757	CASTANDET			NAPPE DU MIOCENE				46007	E01ZK1515965	GIRARDI PHILIPPE	40833716400017	431890.000191386556	6306768.0045320322
hors etiage 2023-2024	46008	32PRL277	SAIN-GERME	A	93	NAPPE ACCOMPAGNEMENT HORS ISOCHRONE				20347	16AC103292	EARL DE BEDAT	43751946500011	445720.000181022275	6292258.0045300811
etiage 2023	46008	32PRL277	SAIN-GERME	A	93	NAPPE ACCOMPAGNEMENT HORS ISOCHRONE				20347	16AC103292	EARL DE BEDAT	43751946500011	445720.000181022275	6292258.0045300811
hors etiage 2023-2024	46009	32PRL277	BARCELONNE-DU-GRS	C	217	Nappe alluviale de l'Adour hors isochrone				20347	17AE1102301	EARL DE BEDAT	43751946500011	445210.000181397074	6292606.0045301265
etiage 2023	46009	32PRL277	BARCELONNE-DU-GRS	C	217	Nappe alluviale de l'Adour hors isochrone				20347	17AE1102301	EARL DE BEDAT	43751946500011	445210.000181397074	6292606.0045301265
etiage 2023	46015	39519	MAURRIN	A	795	NAPPE DE L'ARMAGNAC	40	34 461	16,41	46015	WA024A2383	EARL DE MONPLAISIR	49423337200015	430365.000192579813	6309656.0045324344
etiage 2023	46016	5033	MAURRIN	A	318	NAPPE DU MIOCENE (AQUITANIEN)	40			46018	E03ZH4831252	EARL DE MONPLAISIR	49423337200015	430431.000192517706	6309403.0045323755
etiage 2023	46019	1762	CASTANDET	ZE	131	NAPPE DU MIOCENE	32	34 000	20	46019	E01ZK1515932	GOURDON CORENTIN	89513841000017	431708.000191506522	6306511.0045319822
etiage 2023	46021	39873	CASTANDET	ZE	23	NAPPE DE L'ARMAGNAC	25	11 060	7	46021	WA031A165	GOURDON CORENTIN	89513841000017	432050.000191272295	6306762.0045320399
etiage 2023	46022	1757	CASTANDET	ZE	129	NAPPE DU MIOCENE	49	44 200	26	46022	E01ZK1515965	GOURDON CORENTIN	89513841000017	431890.000191386556	6306768.0045320322
etiage 2023	46024	4436	RETIJONS	M	108	NAPPE DU MIO-PLIO-QUATERNAIRE	50	46 800	13	46024	3868 HORAIRE	EARL BESSAU	89781653000018	433619.000191532541	6345165.0045373221
etiage 2023	46025	4437	RETIJONS	M	48	NAPPE DU MIO-PLIO-QUATERNAIRE	50	46 800	13	46025	3869 HORAIRE	EARL BESSAU	89781653000018	433947.000191535002	6344675.0045374999
etiage 2023	46026	4438	RETIJONS	M	48	NAPPE DU MIO-PLIO-QUATERNAIRE	100	93 600	26	46026	3870 HORAIRE	EARL BESSAU	89781653000018	433864.000191396917	6346313.0045374555
etiage 2023	46027	4438	RETIJONS	M	48	NAPPE DU MIO-PLIO-QUATERNAIRE	350	349 200	97	46027	3871 HORAIRE	EARL BESSAU	89781653000018	433608.000191583182	6346384.0045374555
etiage 2023	46028	4753_202	CASTEL-SARRAZIN	ZA	9	Riviere Luy de France alimentee par CAGC/BALAING	35		6,5	46028	01WZ48320	EARL BESSAU	40787653000018	395066.000216858054	6289220.0045275488
etiage 2023	46041	43479	CANSTANDET	ZE	56	NAPPE DU MIOCENE (ARMAGNAC)				46006					



Période	N° point OUGC IRRIGADOUR	Nom du point de prélèvement - Administrateur	Commune du point de prélèvement	Section cadastrale	Numéro cadastral	Nom de ressource	Débit demandé (m3/h)	Volume (m3)	Superficie irriguée (ha)	N° du point parent	N° du dispositif de comptage	Raison sociale	SIRET	X	Y
etiage 2023	46194	32PRL_434	LADEVÈZE-VILLE			ADOUR CANAUX ET SES AFFLUENTS	35	12 810	7	46194	ZR2184	BERAT REMY	89355539100018	461120.000169481267	6274521.0045272754
etiage 2023	46197	34203_20	BOUEILH-BOUEILHO-LASQUE			Rivière Gabas alimentée par CACG/GARDÈRES/COUDURE	15	10 350	6	46197	P75500	EARL L'ESLOUPE	47933971500019	429936.000191634463	6276512.0045265411
etiage 2023	46198	1576	CAMPET-ET-LAMOLERE	AC	335	NAPPE DU MIO-PLIO-QUATENAIRE	35	32 792	10,46	46198	01131107	SCEA DE LATOURTE	88302717900018	410058.00020748016	6320576.0045333001
etiage 2023	46199	12064	CAMPET-ET-LAMOLERE	AC	328	Rivière Geloux	25		8,99	46199	01332500	SCEA DE LATOURTE	88302717900018	408802.000208367419	6320346.0045332144
etiage 2023	46200	34143	CAMPET-ET-LAMOLERE	AC	290	Rivière Geloux	65	43 050	17,5	46200	12AC104579	SCEA DE LATOURTE	88302717900018	408796.000208371668	6320343.0045332154
etiage 2023	46211	36863	COUDURES	ZI	30	Reservoir DUPEZAN (32000 m³)	60	32 000	22	46211	WL1331848	GAEC DES VALLONS	39008492900012	417487.000201085233	6292533.0045290711
etiage 2023	46237	32571	TARTAS	C	424	Rivière BATBY	22	7 517	3,24	46237	WA0013318	DELAS CHRISTIAN	42023304100011	395291.000215765511	6300954.0045310977
etiage 2023	46240	2829	GRENADE-SUR-L'ADOUR	J	1386	NAPPE ALLUVIALE DES TERRASSES ANCIENNES	40	31 600	20	46240	WA0023514	EARL MD AGRI	88177844300013	423829.000197049405	6304712.0045313992
etiage 2023	46241	PRL40_411	TOULOUZETTE	ZH	23	NAPPE ALLUVIALE DES TERRASSES ANCIENNES				46241	WA0133314	EARL TRESSOULET	39306595800018	402014.000212471699	6302234.0045301243
etiage 2023	46242	65PRL656	LABATUT-RIVIERE	ZA	20	Nappe alluviale de l'Adour hors isochrone				40402	04WZ129033	EARL BOURNAZEL	84994546600010	458074.000171618361	6273942.0045270541
hors etiage 2023-2024	46244	39676	POUILLON	WA	21	SOURCE ET RUISSELLEMENT		3 000	3	46244	nutile	EARL MANIORT	51948912400015	380433.000227195909	6288411.0045267566
etiage 2023	46244	39676	POUILLON	WA	21	SOURCE ET RUISSELLEMENT		3 240	3	46244	nutile	EARL MANIORT	51948912400015	380433.000227195909	6288411.0045267566
etiage 2023	46245	34365	BASCONS	A	180	NAPPE DU MIOECNE	50	30 750	15	46245	22AE1105332	EARL DE MILLAQUE	53030489800014	423395.000197606743	6311246.0045324199
etiage 2023	46247	371	BASCONS	A	144	NAPPE DU MIOECNE	60	88 150	43	46247	15AE1102519	EARL MD AGRI	88177844300013	424216.000197018667	6311117.0045324333
etiage 2023	46248	34367	MAZEROLLES	A	589	NAPPE DU MIOECNE (ARMAGNAC)	45	29 400	14	46248	13AE1102057	EARL MD AGRI	88177844300013	424763.000196704641	6313182.0045327688
etiage 2023	46257	32PRL882	RISCLE			MANADET 32344017				20893	R2103497	ASA DE MANADET	29320138000012	452903.000175695401	6285821.0045291666
etiage 2023	46259	13416	SAINTE-YAGUEN	A	236	Rivière BERGALTOUX (LESBAN)	23	23 780	10,25	46259	WA0123035	SCEA DU GRAND JACQUE	40435899300029	396564.000217040477	6318883.0045325111
etiage 2023	46273	64PRM834	COSELDAA-LUBE-BOAST			SALABERT ALAIN_103	35	13 500	10	46273	99 W2 000648	EARL CATOU	35397197100010	440227.000183993427	6266965.0045249853
etiage 2023	46274	32PRL569	SORBETS			32437012		5 000		46274		EARL CAZAURAN YOANN	80400435600015	456232.000173609238	6293916.0045307399
hors etiage 2023-2024	49962	43544	EYRES-MONCUBE	E	50	Reservoir EYRES-MONCUBE (140000 m³)				18332	FC1010D	ASA DE EYRES-MONCUBE	29400048400013	412658.000204726937	6297852.0045298100
etiage 2023	49962	43544	EYRES-MONCUBE	E	50	Reservoir EYRES-MONCUBE (140000 m³)				18332	FC1010D	ASA DE EYRES-MONCUBE	29400048400013	412658.000204726937	6297852.0045298100
etiage 2023	49966	34081_20	SAINTE-SEVER			GABAS REALIMENTE				19128	R1401128	ASA DU GABAS AVAL	29400059100015	410309.0002064773	6299862.0045300611
etiage 2023	49967	23662_20	MASPIE-LALONQUERE-JUILLACQ			LEES DE LEMBEYE REALIMENTE				19996	69588P2	DABADIE GENEVIEVE	49310084600010	445802.000179916853	6263246.0045244068
hors etiage 2023-2024	49968	34216_20	BEAUMARCHES			ARROS REALIMENTE				21222	Y21R1806970	EARL ADES	82445771700018	464329.000167394406	6280077.0045284701
etiage 2023	49968	34216_20	BEAUMARCHES			ARROS REALIMENTE				21222	Y21R1806970	EARL ADES	82445771700018	464329.000167394406	6280077.0045284701
etiage 2023	49969	4787_2021	CAUPENNE			Rivière Louts alimentée par CACG/HAGETMAU	35	20 475	11,38	49969	WA0113121	LARRERE VEROIQUE	50853629900029	398562.000214610482	6294706.0045286855
hors etiage 2023-2024	49970	34335_20	ESPAS			Rivière Douze alimentée par CACG (SAINT-JEAN)				19757	Y21R1807013	GAEC MOULIE	80191271800013	463753.000168514438	6301599.0045323013
etiage 2023	49970	34335_20	ESPAS			Rivière Douze alimentée par CACG (SAINT-JEAN)				19757	Y21R1807013	GAEC MOULIE	80191271800013	463753.000168514438	6301599.0045323013
etiage 2023	49971	34218_20	LABATUT			LOUET REALIMENTE				21199	Y21R1806978	EARL ATLANTHAL	79786674600010	453888.000174181187	6262579.0045245511
hors etiage 2023-2024	49972	34206_20	COULOUUME-MONDEBAT			RIBERETTE REALIMENTE				43256	Y21R1807713	EARL CABALOU	53150672200015	470082.000163488483	6285315.0045296468
etiage 2023	49972	34206_20	COULOUUME-MONDEBAT			RIBERETTE REALIMENTE				43256	Y21R1807713	EARL CABALOU	53150672200015	470082.000163488483	6285315.0045296468
etiage 2023	49973	6863_2011	PROJAN			LEES DE GARLIN REALIMENTE				27080	WA0133386	EARL NABONNE	37780679900013	383233.000186001533	6284752.0045284466
etiage 2023	49974	65PRL_002	SAINTE-LANNE	F	372	RETENUES COLLINAIRES ADOUR AMONT		2 520		49974	A renseigner	EARL DUPIUY CHRISTINE	40979630700018	452673.000175712048	6282619.0045283668
etiage 2023	49979	4876_2021	GEAUNE	D	456	Rivière Bas alimentée par CACG/MIRAMONT	45	12 000	8	49979	wa0210492	SAS PEYRAN DISTRIBUTIO	49027355400017	428034.000193358632	6286322.0045283511
etiage 2023	49982	34159_20	CLARACQ			GABAS REALIMENTE	10	6 900	4	49982	1346002460	EARL VALLEE DU GABAS	39981161100017	431556.000190380088	6273703.0045260242
etiage 2023	49983	34337_20	CLARACQ			GABAS REALIMENTE				49982	1346002460	EARL VALLEE DU GABAS	39981161100017	431556.000190392369	6273842.0045260565
etiage 2023	49988	39771	UCHACQ-ET-PARENTIS			Champ captant + Citerne BARASSON	15413	21804727		15413	21804727	EARL LOUS CASSES	41096472000016	412229.00020597328	6321676.0045335411
etiage 2023	49989	39772	UCHACQ-ET-PARENTIS			Champ captant + Citerne BARASSON	15413	21804727		15413	21804727	EARL LOUS CASSES	41096472000016	412226.000205975259	6321672.0045335411
etiage 2023	49990	2414	EUGENIE-LES-BAINS	B	490	NAPPE DU PALEOCENE	48	47 260	27,8	49990	WA9823180	EARL PRIMA ALLIANCE	32872446300018	426315.000194939018	6295510.0045299388
etiage 2023	49991	15257	EUGENIE-LES-BAINS	A	37	Rivière BAHUS alimentée par MIRAMONT ET EARL LES VE	25			49991	01WZ002011	EARL PRIMA ALLIANCE	32872446300018	426315.000194939018	6295510.0045299388
etiage 2023	49993	39926	LABASTIDE-D'ARMAGNAC	G	143	Reservoir MENDAUDAS (30000m³)	40	30 000	19,71	49993	WA121A0015	EARL DE LAVIGNASSE	44498713500019	441833.000184794888	6320709.0045344968
etiage 2023	49994	238	AUDON	B	132	NAPPE DU MARSAN	18	8 340	3	49994	WA0013060	EE GREEN	84506294200014	394369.000218159694	6308206.0045307844
etiage 2023	49997	240	AUDON	B	62	NAPPE DU MARSAN	22	2 780	1	49997	RI1806679	SCEA DU MOULIN	89369221000014	393497.000218781156	6308276.0045307566
etiage 2023	49999	31888	AUDON	G	334	Rivière BRAMEHAMI	30	11 600	5	49999	WA0913268	SCEA DU MOULIN	89369221000014	392847.000219278445	6309049.0045308524
hors etiage 2023-2024	50000	65PRL653	ARTAGNAN	B	63	Canal gere par l'ASA de DIBES		425		50000	WA163A0102	EARL DE LA ROUTE DE L'	50366406200018	464419.00016666561	6260067.0045243753
etiage 2023	50000	65PRL653	ARTAGNAN	B	63	Canal gere par l'ASA de DIBES	60	3 111	1,7	50000	WA163A0102	EARL DE LA ROUTE DE L'	50366406200018	464419.00016666561	6260067.0045243753
etiage 2023	50002	2798_1994	POUYASTRUC			ESTEOUS REALIMENTE	25		11,67	50002	Y20R1804818	CAPEVILLON NICOLE	43053042800027	471491.000161216478	6246679.0045215988
etiage 2023	50007	245	AUDON	B	65	NAPPE DU MARSAN	40	16 680	6	50007	WA0013314	EARL DU MACON	89256893200016	393178.000219024776	6308824.0045307958
etiage 2023	50008	32PRL394	LASSERADE			NAPPE ACCOMPAGNEMENT HORS ISOCHRON				21113	NR20005621	EARL LANNAFOERT	38130117100018	461832.000169341802	6285341.0045293811
etiage 2023	50009	249	AUDON	B	230	NAPPE DU MIOECNE	110	52 820	19	50009	WA9813345	EARL DU MACON	89256893200016	393264.000218928617	6307794.0045306699
etiage 2023	50010	9841	TARTAS	F	396	NAPPE DU MARSAN	25	18 450	9	50010	WA0013391	EARL DU MACON	89256893200016	394299.000218172616	6307332.0045306388
etiage 2023	50011	31606	TARTAS	F	5	NAPPE DU MARSAN	28	14 350	7	50011	12ACG104503	EARL DU MACON	89256893200016	395429.000217399036	6308066.0045308022
etiage 2023	50015	40189	AUDON	B	279	NAPPE DU MARSAN	25	22 240	8	50015	WA051A091	EARL DU MACON	89256893200016	393719.000218620349	6308162.0045307466
etiage 2023	50016	243	AUDON	B	402	NAPPE DU MARSAN	40	11 700	15	50016	WA0013398	EARL DU MACON	89256893200016	393959.000218710513	6308210.0045307488
etiage 2023	50021	65PRL657	TARASTEIX			Bourdou et la Ribere	35	13 000	16	50021	20/000370	GAEC LAMARQUE	40233013800015	454837.00017308176	6285108.0045219100
etiage 2023	50023	20730	GOURBERA	A	373	NAPPE DU MIO-PLIO-QUATENAIRE	34	30 086	11,4	50023	WA0123360	SCEA LAOUCAZE	40086488000010	375759.000231686223	6311703.0045305211
etiage 2023	50024	2731	GOURBERA	A	66	NAPPE DU MIO-PLIO-QUATENAIRE	41	591	13,91	50024	WA0123361	SCEA LAOUCAZE	40086488000010	375759.000231832673	6311731.0045305166
etiage 2023	50027	3480	LALLIQUE	F	396	NAPPE DU MIO-PLIO-QUATENAIRE	33	817	11,31	50027	WA0123363	SCEA LAOUCAZE	40086488000010	375431.000231809825	6312095.0045305766
etiage 2023	50028	3481	LALLIQUE	F	585	NAPPE DU MIO-PLIO-QUATENAIRE	61	295	20,5	50028	WA0123362	SCEA LAOUCAZE	40086488000010	375048.000232087215	6312223.0045305766
etiage 2023	50035	6438	PONTONX-SUR-L'ADOUR	BW	39	NAPPE ALLUVIALE DES TERRASSES ANCIENNES	50	29 900	10	50035	WA0113341	CASIEZ GIEL	84975775200019	381285.000227363664	6305774.0045298244
etiage 2023	50038	10769	YZOSSE	A	526	NAPPE ALLUVIALE DES TERRASSES RECENTES	12		2,69	50038	011314482	SCEA DU HOUSSAT	377487.000229758269	6298925.0045285053	6298925.0045285053
etiage 2023	50039	42356	BELUS	A	291	Reseau collectif ASA DE SAINT-LON-LES-MINES				50039	14051095	ASA DE SAINT-LON-LES-M	20044696900016	366159.000237214845	6286399.0045257272
etiage 2023	50040	42418	SAINTE-LON-LES-MINES	AN	20	Reseau collectif ASA DE SAINT-LON-LES-MINES				50040	14051069	ASA DE SAINT-LON-LES-M</			

Période	N° point OUGC IRRIGADOUR	Nom du point de prélèvement - Administratif	Commune du point de prélèvement	Section cadastrale	Numéro cadastral	Nom de ressource	Débit demandé (m3/h)	Volume (m3)	Superficie irriguée (ha)	N° du point parent	N° du dispositif de comptage	Raison sociale	SIRET	X	Y
étiage 2023	50157	65PRL653	LABATUT-RIVIERE	ZK	3	Nappe alluviale de l'Adour hors isochrone				40402	ZR4864	EARL BOURNAZEL	84994545600010	458429.000171368825	6273993.0045270789
hors étiage 2023-2024	50158	65PRL653	SEGALAS	D	61	L'Aule		460		50158	577	COLAS ROMAIN	90171937700011	467999.000164140831	6260449.0045245801
étiage 2023	50158	65PRL653	SEGALAS	D	61	L'Aule	70	3 367	1,84	50158	577	COLAS ROMAIN	90171937700011	467999.000164140831	6260449.0045245801
hors étiage 2023-2024	50159	65PRL656	SEGALAS	A	247	Nappe alluviale de l'Adour hors isochrone		7 440		50159	781	COLAS ROMAIN	90171937700011	466658.00016513071	6261722.0045248063
étiage 2023	50159	65PRL656	SEGALAS	A	247	Nappe alluviale de l'Adour hors isochrone	280	60 413	29,76	50159	781	COLAS ROMAIN	90171937700011	466658.00016513071	6261722.0045248063
hors étiage 2023-2024	50160	65PRL656	SEGALAS	A	295	Nappe alluviale de l'Adour hors isochrone				50159	804	COLAS ROMAIN	90171937700011	467079.000164830359	6261634.0045248044
étiage 2023	50160	65PRL656	SEGALAS	A	295	Nappe alluviale de l'Adour hors isochrone				50159	804	COLAS ROMAIN	90171937700011	467079.000164830359	6261634.0045248044
hors étiage 2023-2024	50161	65PRL656	SEGALAS	A	295	Nappe alluviale de l'Adour hors isochrone				50159	577	COLAS ROMAIN	90171937700011	467077.000164831756	6261630.0045248063
étiage 2023	50162	65PRL656	LIAC	B	171	Nappe alluviale de l'Adour hors isochrone		2 000		50162	305	COLAS ROMAIN	90171937700011	465019.000166630012	6262058.0045248288
hors étiage 2023-2024	50162	65PRL656	LIAC	B	171	Nappe alluviale de l'Adour hors isochrone	80	16 240	8	50162	305	COLAS ROMAIN	90171937700011	465019.000166630012	6262058.0045248288
étiage 2023	50163	65PRL651	RABASTENS-DE-BIGORRE	ZA	1	Système Alaric	150	51 057	27,9	50163	WA0133881	SCEA FERME GAILLAT	89340159600018	469022.000163401593	6259952.0045245044
hors étiage 2023-2024	50164	65PRL654	RABASTENS-DE-BIGORRE	ZB	171	Système Alaric				50163	WAO103A249	SCEA FERME GAILLAT	89340159600018	468987.000163390301	6258872.0045242700
étiage 2023	50165	65PRL654	RABASTENS-DE-BIGORRE	E	214	Système Alaric				50163	WAO133881	SCEA FERME GAILLAT	89340159600018	468762.000163515913	6257878.0045240463
hors étiage 2023-2024	50166	65PRL654	RABASTENS-DE-BIGORRE	E	205	Système Alaric				50163	WAO133881	SCEA FERME GAILLAT	89340159600018	468747.000163530931	6258010.0045240752
étiage 2023	50167	65PRL654	SEGALAS	C	55	La Garnère		108 354	59,21	50167	WAO103A249	SCEA FERME GAILLAT	89340159600018	468691.000163496763	6260622.0045246493
hors étiage 2023-2024	50171	65PRL654	SARRIAC-BIGORRE	ZD	21	Nappe alluviale de l'Adour hors isochrone				30993	18/200347	SCEA FERME GAILLAT	89340159600018	466860.000164884259	6261630.0045248063
étiage 2023	50172	30998_20	BECCAS	ZC	53	ARROS REALIMENTE		40 022	21,93	50172	74146-P	SCEA FERME GAILLAT	89340159600018	470564.000162454438	6264239.0045254752
hors étiage 2023-2024	50173	65PRL651	RABASTENS-DE-BIGORRE	ZB	171	Système Alaric				50163	V20R1804780	SCEA FERME GAILLAT	89340159600018	468982.000163395074	6258913.0045242771
étiage 2023	50174	65PRL653	OURSBEUILLE	E	374	Nappe alluviale de l'Adour hors isochrone				23153	ZR3903	EARL DES 3 J	40005830100021	464063.000169010716	6247474.0045214063
hors étiage 2023-2024	50175	3535	LARBIEY	A	287	NAPPE DE L'ECOCENE (BEARN)	30	11 700	9	50175	En cours	LACAULE SABINE	89384029000016	398047.0002015104548	6297756.0045291949
étiage 2023	50176	4815_2021	LARBIEY	A	289	Rivière Louts alimentée par CACG/HAGETMAU	30	18 015	12,01	50176	WA9913528	LACAULE SABINE	89384029000016	398030.0002015115317	6297724.0045291891
hors étiage 2023-2024	50177	35691	PONTONX-SUR-L'ADOUR	AZ	100	Rivière Adour		28 050	11	50177	WAO023254	GAEIC DUVAL	83505055000010	387059.000223353505	6308012.0045304363
étiage 2023	50178	6458	PONTONX-SUR-L'ADOUR	BL	67	NAPPE DU MIO-PLIO-QUATENAIRE	25	22 425	7,5	50178	WAO013380	GAEIC DUVAL	83505055000010	383364.000225985714	6308078.0045302897
hors étiage 2023-2024	50179	40-2014-0	POULLON	B	65	Reservoir Treuilhs Arrouzes (27900 m³)	70	27 900	15,5	50179	19125064	ROFFAT LABISCARRE AUR	81930426200028	375548.0002037231199	6289848.0045268001
étiage 2023	50180	40-2014-0	POULLON	B	65	Reservoir Treuilhs Arrouzes (27900 m³)				50179	19125064	ROFFAT LABISCARRE AUR	81930426200028	375556.000203717356	6289846.0045268001
hors étiage 2023-2024	50181	9991	TETHIEU	D	266	NAPPE ALLUVIALE DES TERRASSES RECENTES				15375	ZR882	DUBOURDIEU ALAIN	41087024000018	380505.000227742014	6301789.0045291244
étiage 2023	50182	9982	TETHIEU	A	608	NAPPE ALLUVIALE DES TERRASSES RECENTES				15370	ZR787	DUBOURDIEU ALAIN	41087024000018	380393.000227870187	6302884.0045293053
hors étiage 2023-2024	50183	32PRL130	CASTELNAVET			LALANNE 32081003	30	13 334	7,4	50183	ZR2368	GAEIC FOURNAGAN CHAM	40191707500012	471339.000162727782	6289527.0045304594
étiage 2023	50184	76_2021	AIGNAN			RIBERETTE REALIMENTE	12	5 800	4,03	50184	Y19R1801891	MARTIN NICOLAS	87817249300016	464718.000167477934	6290932.0045304953
hors étiage 2023-2024	50185	4706_2021	UZAN			AYGUELONGUE AFFLUENT LUY DE BEARN REALIMENTE	18	12 000	8	50185	ZENNER2000192	SCEA LAS PALOUMES	33076327700010	416209.000201155897	6271696.0045250281
étiage 2023	50192	64PRM797	MONTANER			RETENUES COLLINAIRES ADOUR AMONT		12 000	10	50192	98AWL11033	CLOUTE CHRISTOPHE	41830564900014	456107.000172280939	6253163.0045225577
hors étiage 2023-2024	50193	31849	CARCEEN-PONSON	E	398	NAPPE DU MIOCENE	60	19 210	6,91	50193	O1231605	SCEA DE LA BORDE	85069942200018	394888.000217996014	6313125.0045315733
étiage 2023	50204	65PRL656	LAFTOLE	A	212	Nappe alluviale de l'Adour isochrone 90				25466	WAO1123809	POSTERLE SERGE	41914903400011	462978.000167810766	6264075.0045251863
hors étiage 2023-2024	50205	65PRL657	ARCIZAC-ADOUR	C	232	L'Adour		6 076	3,32	50205	ZR4486	SEMMARTIN NICOLAS	51198392600011	464109.000165907317	6232092.0045187803
étiage 2023	50206	65PRL657	ARCIZAC-ADOUR	C	237	L'Adour				50205	ZR4486	SEMMARTIN NICOLAS	51198392600011	464009.000165980426	6232175.0045178197
hors étiage 2023-2024	50207	65PRL657	BERNAC-DESSUS	A	430	Système Alaric		3 422	1,87	50207	ZR4486	SEMMARTIN NICOLAS	51198392600011	464488.000165668142	6232859.0045180104
étiage 2023	50208	65PRL657	ARCIZAC-ADOUR	B	5	Nappe alluviale de l'Adour hors isochrone		15 225	7,5	50208	ZR4486	SEMMARTIN NICOLAS	51198392600011	464382.000166132813	6233776.0045182174
hors étiage 2023-2024	50209	65PRL657	ARCIZAC-ADOUR	A	100	Canal gere par l'ASL de la Gespe		4 575	2,5	50209	ZR4486	SEMMARTIN NICOLAS	51198392600011	463078.000166657963	6232854.0045179599
étiage 2023	50218	32PRL448	LE HOUGA	D	32155114	Chin 32155014		30 000		50218	W2166340	GALLATO PATRICE	49864756900017	442991.000183225283	6299564.0045312471
hors étiage 2023-2024	50218	32PRL448	LE HOUGA	D	32155114	Chin 32155014		30 000		50218	W2166340	GALLATO PATRICE	49864756900017	442991.000183225283	6299564.0045312471
étiage 2023	50220	65PRL651	BORDERES-SUR-L'ECHÉZ	D	387	L'Adour				50220	WAO043026	CUMA D'IRRIGATION DE	33507312800019	462542.000167509716	6246416.0045212311
hors étiage 2023-2024	50221	12067	CAMPET-ET-LAMOLERE	AE	31	Rivière Estrigon	30	20 024	8,14	50221	WAO23A075	DE MONREDON MAYLIS	44257393700046	413215.000205131597	6318139.0045330683
étiage 2023	50222	38870	CAMPET-ET-LAMOLERE	AE	25	Rivière Estrigon		9 200	3,74	50222	O1131128	DE MONREDON MAYLIS	44257393700046	413251.000205118966	6318472.0045331202
hors étiage 2023-2024	50226	65PRL651	BORDERES-SUR-L'ECHÉZ	AE	80	L'Adour		9 516	5,2	50226	WAO043026	EARL FORTUNA	39340908000117	462542.000167509716	6246416.0045212311
étiage 2023	50228	65PRL652	LARRIEULE	ZA	20	Nappe alluviale de l'Adour hors isochrone		16 240	8	50228	3059	THEODOULIN JULIE	88326396000012	458575.000170993037	6266109.0045254644
hors étiage 2023-2024	50229	65PRL654	ANDREST	B	72	Nappe alluviale de l'Adour hors isochrone				22621	133896	EARL ABDADIE MANAOUTH	34167391100010	464506.000168419734	6251596.0045223911
étiage 2023	50232	37276	AIRE-SUR-L'ADOUR	AP	75	Réservoir GAHON (55000 m³)	140	55 000	45	50232	O1331716_L'arriou	EARL L'ATURIN	339622.000185567129	439622.000185567129	6298115.0045308841
hors étiage 2023-2024	50233	37274	AIRE-SUR-L'ADOUR	AP	75	Réservoir GAHON (55000 m³)				50232	2643737_Gahon	EARL L'ATURIN	33022144100018	439623.000185566547	6298118.0045308851
étiage 2023	50234	38812	AIRE-SUR-L'ADOUR	AP	75	Réservoir GAHON (55000 m³)				50232	O1W239632	EARL L'ATURIN	33022144100018	439622.000185566954	6298111.0045308831
hors étiage 2023-2024	50235	38813	AIRE-SUR-L'ADOUR	AP	75	Réservoir GAHON (55000 m³)				50232	1003-324	EARL L'ATURIN	33022144100018	439622.000185567071	6298114.0045308841
étiage 2023	50236	65PRL654	SEGALAS	D	99	Système Alaric	160	42 804	23,39	50236	WAO93A109	GAEIC MAHE-CAZABAN	89350150200015	468954.000163463177	6260355.0045245922
hors étiage 2023-2024	50237	65PRL654	BARBACHEN	A	301	Système Alaric				50236	3263	GAEIC MAHE-CAZABAN	89350150200015	467714.000164416735	6262676.0045250511
étiage 2023	50238	65PRL654	RABASTENS-DE-BIGORRE	ZA	3	L'Esteous		8	3,11	50238	WAO1331939	GAEIC MAHE-CAZABAN	89350150200015	469254.000163241755	6260071.0045245393
hors étiage 2023-2024	50239	65PRL654	SARRIAC-BIGORRE	C	157	Nappe alluviale de l'Adour hors isochrone		16 342	8,05	50239	ZR0575	GAEIC MAHE-CAZABAN	89350150200015	467806.000164262485	6260017.0045244763
étiage 2023	50240	65PRL654	SEGALAS	D	41	Nappe alluviale de l'Adour hors isochrone				50239	WID01125	GAEIC MAHE-CAZABAN	89350150200015	468260.000163949004	6260104.0045245144
hors étiage 2023-2024	50241	65PRL653	CASTELNAU-RIVIERE-BASSE			Lafitte	80	44 000	40,7	50241	ZR0740	LASCABANNES THOMAS	90781586700012	453116.000175329507	6276614.0045280063
étiage 2023	50242	13084	RIVIERE-SAAS-ET-GOURBY	B	270	Rivière POUDEPE	25	34 225	18,5	50242	99WZM00677	LUBET PATRICE	48825937500027	362238.000204061144	6297512.0045275622
hors étiage 2023-2024	50243	12061	CAMPET-ET-LAMOLERE	AB	23	Rivière Geloux	160	124 156	50,47	50243	16A1J02717	SCEA DE LATOURTE	88302719900018	408849.00020831282	6319812.0045331400
étiage 2023	50244	40614	HAUT-MAUCO	B	475	NAPPE DU MARSAN	7	2 050	1	50244	WAO61A058	SCEA DE LATOURTE	88302719900018	413056.000204934564	6310222.0045318589
hors étiage 2023-2024	50245	633	BENQUET	K	578	NAPPE DU MARSAN	25	7 380	3,6	50245	W012H1863689	SCEA DE LATOURTE	88302719900018	416858.000202210562	6309824.0045319483
étiage 2023	50246	65PRL651	BAZILLAC	ZC	10	Nappe alluviale de l'Adour hors isochrone		13 357	6,58	50246	ZR2187	EARL WEIDER	82425225000015	467217.000164656863	6256673.0045237288
hors étiage 2023-2024	50247	65PRL651	BAZILLAC	A	450	L'Aule	45	15 627	2,11	50247	ZR4345	COUDOUGNES KEVIN	85046141900010	467632.000164255791	6256165.0045236277
étiage 2023	50248	65PRL651	SARRIAC												

Période	N° point OUGC IRRIGADOUR	Nom du point de prélèvement - Administration	Commune du point de prélèvement	Section cadastrale	Numéro cadastral	Nom de ressource	Débit demandé (m3/h)	Volume (m3)	Superfici e irriguée (ha)	N° du point parent	N° du dispositif de comptage	Raison sociale	SIRET	X	Y
hors etiage 2023-2024	50423	65PRL 65	VIC-EN-BIGORRE	BV	21	Canal gere par l'ASA de la GRANDE PRAIRIE				22829	2295422-97	EARL CAZALOUS	51369764900012	460331.000169541046	6260015.0045242231
etiage 2023	50423	65PRL 65	VIC-EN-BIGORRE	BV	21	Canal gere par l'ASA de la GRANDE PRAIRIE				22829	2295422-97	EARL CAZALOUS	51369764900012	460331.000169541046	6260015.0045242231
hors etiage 2023-2024	50425	65PRL651	VIC-EN-BIGORRE	BW	26	Canal gere par l'ASA de la GRANDE PRAIRIE				22829	1446002973	EARL CAZALOUS	51369764900012	460505.000169456354	6261114.0045244701
etiage 2023	50425	65PRL651	VIC-EN-BIGORRE	BW	26	Canal gere par l'ASA de la GRANDE PRAIRIE				22829	1446002973	EARL CAZALOUS	51369764900012	460505.000169456354	6261114.0045244701
hors etiage 2023-2024	50426	65PRL651	CAIXON	A	433	Nappe alluviale de l'Adour Isochrone 90				22835	ZR1985	EARL CAZALOUS	51369764900012	459625.000170067186	6260807.0045243751
etiage 2023	50426	65PRL651	CAIXON	A	433	Nappe alluviale de l'Adour Isochrone 90				22835	ZR1985	EARL CAZALOUS	51369764900012	459625.000170067186	6260807.0045243751
hors etiage 2023-2024	50427	65PRL657	CAIXON	E	111	Nappe alluviale de l'Adour hors isochrone				22836	1446002973	EARL CAZALOUS	51369764900012	458517.000170896528	6262158.00045246231
etiage 2023	50427	65PRL657	CAIXON	E	111	Nappe alluviale de l'Adour hors isochrone				22836	1446002973	EARL CAZALOUS	51369764900012	458517.000170896528	6262158.00045246231
hors etiage 2023-2024	50431	32PRL580	MARGOUEY-MEYMES			barret_32235005	60	11 000		50431	WA0013133	MOULIE MARIA	89255617600014	465768.00016696658	6298120.0045317831
etiage 2023	50431	32PRL580	MARGOUEY-MEYMES			barret_32235005	60	11 000	5,79	50431	WA0013133	MOULIE MARIA	89255617600014	465768.00016696658	6298120.0045317831
hors etiage 2023-2024	50453	32PRL963	PRECHAC-SUR-ADOUR			BARNE REALIMENTE	8	800		50453	Demarche	CANDILLIER NAUD OLIVIE	83009997400016	457276.000172480475	6282568.0045287064
etiage 2023	50453	32PRL963	PRECHAC-SUR-ADOUR			BARNE REALIMENTE	8	1 900	1	50453	Demarche	CANDILLIER NAUD OLIVIE	83009997400016	457276.000172480475	6282568.0045287064
hors etiage 2023-2024	50484	32PRL859	TIESTE-URAGNOUX			BARNE REALIMENTE	86	11 951	6,29	50484	ZR2499	EARL BOURRET	88940681500015	458609.000171359861	6277445.0045277651
etiage 2023	50484	32PRL859	TIESTE-URAGNOUX			BARNE REALIMENTE	86	11 951	6,29	50484	ZR2499	EARL BOURRET	88940681500015	458609.000171359861	6277445.0045277651
hors etiage 2023-2024	50485	32PRL44	TIESTE-URAGNOUX			BARNE REALIMENTE	50484	21 256		50484	ZR1256	EARL BOURRET	88940681500015	458634.000171338907	6277348.0045278190
etiage 2023	50485	32PRL44	TIESTE-URAGNOUX			BARNE REALIMENTE	50484	21 256		50484	ZR1256	EARL BOURRET	88940681500015	458634.000171338907	6277348.0045278190
hors etiage 2023-2024	50486	32PRL859	JU-BELLOC			BARNE REALIMENTE	50484	21 256		50484	ZR1256	EARL BOURRET	88940681500015	458210.000171198177	6279699.0045271900
etiage 2023	50486	32PRL859	JU-BELLOC			BARNE REALIMENTE	50484	21 256		50484	ZR1256	EARL BOURRET	88940681500015	458210.000171198177	6279699.0045271900
hors etiage 2023-2024	50492	8157	SAINT-YAGUEN	D	204	NAPPE DU MIO-PLIO-QUATERNAIRE	3422	37 113	13,35	50492	Z1919780	EARL DES CIGALES	34221964900015	402292.000212961633	6319065.00045327701
etiage 2023	50492	8157	SAINT-YAGUEN	D	204	NAPPE DU MIO-PLIO-QUATERNAIRE	3422	37 113	13,35	50492	Z1919780	EARL DES CIGALES	34221964900015	402292.000212961633	6319065.00045327701
hors etiage 2023-2024	50497	32PRL881	LOUSLINGS			CABANE 32127002	20889	41 727		20889	32127002	EARL DUBIAU	54003352900012	469563.000163729885	6281516.0045289181
etiage 2023	50497	32PRL881	LOUSLINGS			CABANE 32127002	20889	41 727		20889	32127002	EARL DUBIAU	54003352900012	469563.000163729885	6281516.0045289181
hors etiage 2023-2024	50498	32PRL295	BARCELONNE-DU-GERS	000B	0306	NAPPE ACCOMPAGNEMENT HORS ISOCHRONE	20375	encours		20375	encours	EARL DE LA PLAINE	44284222500017	441971.000183767756	6294531.0045303488
etiage 2023	50498	32PRL295	BARCELONNE-DU-GERS	000B	0306	NAPPE ACCOMPAGNEMENT HORS ISOCHRONE	20375	encours		20375	encours	EARL DE LA PLAINE	44284222500017	441971.000183767756	6294531.0045303488
hors etiage 2023-2024	50499	32PRL 65	LABATUT-RIVIERE	00Z1	0033	NAPPE ACCOMPAGNEMENT HORS ISOCHRONE	19	9 135	4,5	50499	ZR184	BERAT REMY	89355539100018	462448.000168464379	6272267.00045268691
etiage 2023	50499	32PRL 65	LABATUT-RIVIERE	00Z1	0033	NAPPE ACCOMPAGNEMENT HORS ISOCHRONE	19	9 135	4,5	50499	ZR184	BERAT REMY	89355539100018	462448.000168464379	6272267.00045268691
hors etiage 2023-2024	50500	32PRL132	LABATUT-RIVIERE	ZH	20	Système Alaric	23	15 811	8,64	50500	ZR4583	EARL THEYE	38139305500014	465170.000169128762	6273529.00045270881
etiage 2023	50500	32PRL132	LABATUT-RIVIERE	ZH	20	Système Alaric	23	15 811	8,64	50500	ZR4583	EARL THEYE	38139305500014	465170.000169128762	6273529.00045270881
hors etiage 2023-2024	50501	32PRL40	SEGOS	00ZD	0038	l'aucaut_32424001	40	5 000		50501	WA213A0117	EARL ROBIN DELHOSTE	83751713200010	437725.000186457764	6285621.0045285841
etiage 2023	50501	32PRL40	SEGOS	00ZD	0038	l'aucaut_32424001	40	5 000		50501	WA213A0117	EARL ROBIN DELHOSTE	83751713200010	437725.000186457764	6285621.0045285841
hors etiage 2023-2024	50502	5952_2021	RENUMG			Riviere Bayle alimentee par CACG/RENUNG	45	10 350	6	50502	00w0038428	GAEC DU MOUTOU	32069654500013	428210.000193803513	6301334.00045310041
etiage 2023	50502	5952_2021	RENUMG			Riviere Bayle alimentee par CACG/RENUNG	45	10 350	6	50502	00w0038428	GAEC DU MOUTOU	32069654500013	428210.000193803513	6301334.00045310041
hors etiage 2023-2024	50503	4842_2021	YRES-MONCUBE			GABAS REALIMENTE	35	17 250	10	50503	09ACJ502399	EARL MAURY	82273564300014	413868.000203816802	6296592.00045296411
etiage 2023	50503	4842_2021	YRES-MONCUBE			GABAS REALIMENTE	35	17 250	10	50503	09ACJ502399	EARL MAURY	82273564300014	413868.000203816802	6296592.00045296411
hors etiage 2023-2024	50504	32PRL358	LADEVEZE-VILLE	B	153156157	Minjo Pasto_32175002	42	6 200	0,81	50504	01WZ124677	EARL DE PIERROT	42166947400015	465113.000169254607	6276046.0045275901
etiage 2023	50504	32PRL358	LADEVEZE-VILLE	B	153156157	Minjo Pasto_32175002	42	6 200	0,81	50504	01WZ124677	EARL DE PIERROT	42166947400015	465113.000169254607	6276046.0045275901
hors etiage 2023-2024	50505	34433_20	CASTILLON(CANTON D'ARTHEZ-DE-BEARN)			LUY DE BEARN REALIMENTE PAR AYGUELONGUE	8	4 500	3	50505	en cours	LAMARQUE PIERRE	4778221000012	409290.000205992721	6270386.00045244741
etiage 2023	50505	34433_20	CASTILLON(CANTON D'ARTHEZ-DE-BEARN)			LUY DE BEARN REALIMENTE PAR AYGUELONGUE	8	4 500	3	50505	en cours	LAMARQUE PIERRE	4778221000012	409290.000205992721	6270386.00045244741
hors etiage 2023-2024	50508	3701_200	ARROS REALIMENTE			ARROS REALIMENTE	50506	19000230064		50506	19000230064	EARL DE PIERROT	42166947400015	466217.00016584876	6273844.0045273101
etiage 2023	50508	3701_200	ARROS REALIMENTE			ARROS REALIMENTE	50506	19000230064		50506	19000230064	EARL DE PIERROT	42166947400015	466217.00016584876	6273844.0045273101
hors etiage 2023-2024	50509	20337_20	MURGION			Riviere Louts alimentee par CACG/HAGETMAU	12	7 500	5	50509	en cours	LAPORTE JEAN-PIERRE	4600000000012	396604.00021616579	6298608.0045292841
etiage 2023	50509	20337_20	MURGION			Riviere Louts alimentee par CACG/HAGETMAU	12	7 500	5	50509	en cours	LAPORTE JEAN-PIERRE	4600000000012	396604.00021616579	6298608.0045292841
hors etiage 2023-2024	50510	23420_20	LAREE			DOUZE REALIMENTE	80	38 000		50510	67257P	DE SAINT PASTOU EDOUA	4930889000011	456013.000174487592	6315402.00045342091
etiage 2023	50510	23420_20	LAREE			DOUZE REALIMENTE	80	38 000		50510	67257P	DE SAINT PASTOU EDOUA	4930889000011	456013.000174487592	6315402.00045342091
hors etiage 2023-2024	50511	32PRL30	TASQUE			NAPPE ACCOMPAGNEMENT HORS ISOCHRONE	53	47 035		50511	ZR0314	EARL BROQUA ET FILS	48791333700019	458196.000171922846	6285353.0045292611
etiage 2023	50511	32PRL30	TASQUE			NAPPE ACCOMPAGNEMENT HORS ISOCHRONE	53	47 035		50511	ZR0314	EARL BROQUA ET FILS	48791333700019	458196.000171922846	6285353.0045292611
hors etiage 2023-2024	50512	32PRL330	TASQUE			NAPPE ACCOMPAGNEMENT HORS ISOCHRONE	53	46 930	23	50512	ZR0314	EARL BROQUA ET FILS	48791333700019	458196.000171922846	6285353.0045292611
etiage 2023	50512	32PRL330	TASQUE			NAPPE ACCOMPAGNEMENT HORS ISOCHRONE	53	46 930	23	50512	ZR0314	EARL BROQUA ET FILS	48791333700019	458196.000171922846	6285353.0045292611
hors etiage 2023-2024	50513	32PRL330	PLAISANCE			NAPPE ACCOMPAGNEMENT HORS ISOCHRONE	53	46 930	23	50513	ZR0314	EARL BROQUA ET FILS	48791333700019	458196.000171922846	6285353.0045292611
etiage 2023	50513	32PRL330	PLAISANCE			NAPPE ACCOMPAGNEMENT HORS ISOCHRONE	53	46 930	23	50513	ZR0314	EARL BROQUA ET FILS	48791333700019	458196.000171922846	6285353.0045292611
hors etiage 2023-2024	50514	32PRL30	CASTELNAVE			LALANNE_32081003	6	6 000	4,79	50514	ZR2368	DURREIGNON LIONEL	4090440900016	471299.000162755372	6278950.00045304541
etiage 2023	50514	32PRL30	CASTELNAVE			LALANNE_32081003	6	6 000	4,79	50514	ZR2368	DURREIGNON LIONEL	4090440900016	471299.000162755372	6278950.00045304541
hors etiage 2023-2024	50516	23241_20	CAUPENNE			Riviere Louts alimentee par CACG/HAGETMAU	25	9 000	6	50516	WA01131421	EARL H ET P LABAT	88792727100019	398035.000215037959	6295967.00045288851
etiage 2023	50516	23241_20	CAUPENNE			Riviere Louts alimentee par CACG/HAGETMAU	25	9 000	6	50516	WA01131421	EARL H ET P LABAT	88792727100019	398035.000215037959	6295967.00045288851
hors etiage 2023-2024	50517	65PRL651	CAUSSADE-RIVIERE	ZA	23	NAPPE ACCOMPAGNEMENT HORS ISOCHRONE	90	15 834	7,8	50517	ZR6475	LASCABANNES THOMAS	90781286700012	451708.000172282103	6273354.00045269051
etiage 2023	50517	65PRL651	CAUSSADE-RIVIERE	ZA	23	NAPPE ACCOMPAGNEMENT HORS ISOCHRONE	90	15 834	7,8	50517	ZR6475	LASCABANNES THOMAS	90781286700012		

Période	N° point OUGC IRRIGADOUR	Nom du point de prélèvement - Administrateur	Commune du point de prélèvement	Section cadastrale	Numéro cadastral	Nom de ressource	Débit demandé (m3/h)	Volume (m3)	Superficie irriguée (ha)	N° du point parent	N° du dispositif de comptage	Raison sociale	SIRET	X	Y
etiage 2023	50679	32PLR489	CORNEILLAN	A	640	les chiquets_32108001	45	19 000	10	50679	R2104642	GAEC DE RAMON	38271655300013	442844.000182909542	6287930.004529197
etiage 2023-2024	50680	32PLR671	BERNEDE			ADOUR CANAUX ET SES AFFLUENTS	45	12 297	6,72	50680	WA0133341	POMIES DAVID	43455232600010	439704.000185289187	6292062.00045298311
etiage 2023	50681	5396_2021	BETBEZER-D'ARMAGNAC	A	21	Riviere Douze alimentee par CACG (TAILLURET)	14	9 600		50681	E01211721435	SCEA DE PICHET	443845.000183496915	6324735.0045351303	
etiage 2023	50681	5396_2022	BETBEZER-D'ARMAGNAC	A	21	Riviere Douze alimentee par CACG (TAILLURET)	14	9 600	5,71	50681	E01211721435	SCEA DE PICHET	32828778400024	443845.000183496915	6324735.0045351303
etiage 2023	50682	32PLR677	MAULEON-D'ARMAGNAC			Las artigues_32243020	40	8 000	4,21	50682	en cours	SCEA DE PICHET	32828778400024	445047.000182343822	6316234.004539599
hors etiage 2023-2024	50703	65PRL656	MAUBOURGUET	ZD	10	Nappe alluviale de l'Adour hors isochrone				31003	WTNR21/200388	EARL ABADIE ERIC	82540600200014	460393.000169746112	6267228.0004525761
etiage 2023	50703	65PRL656	MAUBOURGUET	ZD	10	Nappe alluviale de l'Adour hors isochrone				31003	WTNR21/200388	EARL ABADIE ERIC	82540600200014	460393.000169746112	6267228.0004525761
etiage 2023	50704	65PRL657	AURIEBAT	AB	39	L'Esteous	80	50 252	27,46	50704	65049042	TAPIA FANNY	9106030400018	461845.000168849248	6271032.004526597
etiage 2023	50705	65PRL657	AURIEBAT	AV	2	L'Esteous				50704	65049002	TAPIA FANNY	9106030400018	462085.000168671715	6270806.004526557
etiage 2023	50706	65PRL657	AURIEBAT	AV	26	L'Esteous				50704	65049002	TAPIA FANNY	9106030400018	462432.000168409548	6270321.004526470
hors etiage 2023-2024	50733	65PRL654	SARRIAC-BIGORRE	ZI	3	Nappe alluviale de l'Adour hors isochrone		9 500		50733	WA043A143	LAGNOUX VINCENT	42216074700016	466710.000164943864	6257270.0004523843
etiage 2023	50733	65PRL654	SARRIAC-BIGORRE	ZI	3	Nappe alluviale de l'Adour hors isochrone	200	77 140	38	50733	WA043A143	LAGNOUX VINCENT	42216074700016	466710.000164943864	6257270.0004523843
hors etiage 2023-2024	50734	65PRL654	BAZILLAC	ZC	10	Nappe alluviale de l'Adour hors isochrone				50733	ZR2187	LAGNOUX VINCENT	42216074700016	467217.000164565863	6256673.004523728
etiage 2023	50734	65PRL654	BAZILLAC	ZC	10	Nappe alluviale de l'Adour hors isochrone				50733	ZR2187	LAGNOUX VINCENT	42216074700016	467217.000164565863	6256673.004523728
hors etiage 2023-2024	50735	65PRL654	SARRIAC-BIGORRE	ZK	24	Nappe alluviale de l'Adour hors isochrone				50733	ZR0288	LAGNOUX VINCENT	42216074700016	466075.000165389385	6257192.004523803
etiage 2023	50735	65PRL654	SARRIAC-BIGORRE	ZK	24	Nappe alluviale de l'Adour hors isochrone				50733	ZR0288	LAGNOUX VINCENT	42216074700016	466075.000165389385	6257192.004523803
hors etiage 2023-2024	50736	65PRL654	BAZILLAC	ZB	46	Nappe alluviale de l'Adour hors isochrone				50733	R130-2854	LAGNOUX VINCENT	42216074700016	466929.000164738623	6255773.004523518
etiage 2023	50736	65PRL654	BAZILLAC	ZB	46	Nappe alluviale de l'Adour hors isochrone				50733	R130-2854	LAGNOUX VINCENT	42216074700016	466929.000164738623	6255773.004523518
etiage 2023	50737	65PRL651	ANDREST	B	110	Canal	1 482	0,81	0,81	50737	A communiquer	EARL LARROUYET	81124270000011	461080.000168674276	6250206.004522076
etiage 2023	50738	65PRL651	GAYAN	B	117	L'Escourre	5 893	3,22	3,22	50738	L331922	EARL LARROUYET	81124270000011	460594.000169005827	6249971.004521987
etiage 2023	50742	65PRL654	MONTGAILLARD	AL	116	Systeme Alaric	170	25 895	14,15	50742	WA0123407	BARRERE THIERRY	47982104300011	465297.000165014993	6230425.004517422
etiage 2023	50743	65PRL654	MONTGAILLARD	AL	184	L'Adour	50	7 869	4,3	50743	WA0123755	BARRERE THIERRY	47982104300011	464537.000165520003	6229615.004517191
etiage 2023	50744	65PRL654	HIIS	AL	57	L'Adour				50743	WA0123755	BARRERE THIERRY	47982104300011	464571.00016551133	6230048.004517300
etiage 2023	50745	65PRL654	CAIXON	A	96	Nappe alluviale de l'Adour Isochrone 90	50	9 074	4,47	50745	ZR4751	LABANDES LHOSTE ANTH	90922123600013	459782.000169985287	6261644.004524557
etiage 2023	50746	65PRL654	CAIXON	B	140	Nappe alluviale de l'Adour Isochrone 90	50	7 595	4,15	50745	ZR4751	LABANDES LHOSTE ANTH	90922123600013	459580.000170131854	6261756.004524576
etiage 2023	50747	65PRL654	CAIXON	C	80	Canal gere par l'ASA de l'UZERTE	50	7 595	4,15	50747	ZR3295	LABANDES LHOSTE ANTH	90922123600013	458821.000170601066	6259836.004524134
etiage 2023	50748	65PRL654	CAIXON	C	108	NAPPE ACCOMPAGNEMENT HORS ISOCHRON	135	26 593	13,1	50748	ZR3295	LABANDES LHOSTE ANTH	90922123600013	458422.000170879241	6259737.004524097
etiage 2023	50749	65PRL654	CAIXON	E	61	Nappe alluviale de l'Adour hors isochrone				50748	ZR3842	LABANDES LHOSTE ANTH	90922123600013	458426.000170971849	6262473.004524689
etiage 2023	50750	65PRL654	CAIXON	A	445	Nappe alluviale de l'Adour hors isochrone				50748	ZR4660	LABANDES LHOSTE ANTH	90922123600013	459435.000170208747	6261021.004524414
etiage 2023	50751	65PRL654	VIC-EN-BIGORRE	BW	15	Canal gere par l'ASA de la GRANDE PRAIRIE	50	49 739	27,18	50751	ZR4587	LABANDES LHOSTE ANTH	90922123600013	460268.000169622246	6261074.004524451
etiage 2023	50752	65PRL654	VIC-EN-BIGORRE	BW	29	Canal gere par l'ASA de la GRANDE PRAIRIE				50751	en cours	LABANDES LHOSTE ANTH	90922123600013	460584.000169400009	6261100.004524468
etiage 2023	50756	65PRL654	VIC-EN-BIGORRE	BW	69	Canal gere par l'ASA de la GRANDE PRAIRIE				50751	ZR4587	LABANDES LHOSTE ANTH	90922123600013	460607.000169371022	6260735.004524391
etiage 2023	50757	65PRL654	VIC-EN-BIGORRE	BW	73	Canal gere par l'ASA de la GRANDE PRAIRIE				50751	ZR4587	LABANDES LHOSTE ANTH	90922123600013	460362.00016955426	6261029.004524444
etiage 2023	50758	65PRL654	VIC-EN-BIGORRE	BW	77	Canal gere par l'ASA de la GRANDE PRAIRIE				50751	en cours	LABANDES LHOSTE ANTH	90922123600013	460513.000169444596	6260942.004524430
etiage 2023	50759	65PRL654	VIC-EN-BIGORRE	BW	81	Canal gere par l'ASA de la GRANDE PRAIRIE				50751	en cours	LABANDES LHOSTE ANTH	90922123600013	460333.000169569161	6260866.004524409
etiage 2023	50760	65PRL654	VIC-EN-BIGORRE	BX	67	Canal gere par l'ASA de la GRANDE PRAIRIE				50751	en cours	LABANDES LHOSTE ANTH	90922123600013	460599.00016940583	6261577.004524570
etiage 2023	50761	65PRL654	VIC-EN-BIGORRE	BW	30	Canal gere par l'ASA de la GRANDE PRAIRIE				50751	en cours	LABANDES LHOSTE ANTH	90922123600013	460773.000169267179	6261122.004524477
etiage 2023	50762	65PRL473	VIC-EN-BIGORRE	BW	34	Canal gere par l'ASA de la GRANDE PRAIRIE				50751	en cours	LABANDES LHOSTE ANTH	90922123600013	460846.000169232815	6261358.004524534
etiage 2023	50763	65PRL654	VIC-EN-BIGORRE	BX	68	Canal gere par l'ASA de la GRANDE PRAIRIE				50751	en cours	LABANDES LHOSTE ANTH	90922123600013	460652.000169369509	6261610.004524581
etiage 2023	50764	65PRL654	VIC-EN-BIGORRE	BW	38	Canal gere par l'ASA de la GRANDE PRAIRIE				50751	ZR4587	LABANDES LHOSTE ANTH	90922123600013	460855.000169209903	6261139.004524487
etiage 2023	50772	43687	SAINTE-YAGUEN	A	388	NAPPE DU MIO-PLIO-QUATERNAIRE	25		6	50772	WA0113108	SCEA DU GRAND JACQUE	396234.000217300199	396234.000217300199	6319474.004532581
etiage 2023	50774	43666	ARENGOSSE	H	154	NAPPE DU MIO-PLIO-QUATERNAIRE	60	58 380	21	50774	ZR0877	POUDENX JEAN-ALEXANDRE	83418704900012	396774.000217468187	6263299.0004534462
etiage 2023	50787	240	AUDON	B	62	NAPPE DU MARSAN	22	14 000	7,4	50787	WA0013059-2	MARTIN ALEXANDRE	91071626500012	393495.000218784437	6308274.004530754
etiage 2023	50828	12417	HEUGAS	F	675	Riviere Bassecq	4	4 720	4	50828	en cours	MAGAT MARILYNE	000000000000106	369819.000203475129	6289671.004526502
etiage 2023	50839	34139	SAINTE-MARTIN-D'ONEY	O	35	NAPPE DU MIO-PLIO-QUATERNAIRE	70	29 783	9,5	50839	01WZ15672	EARL DU LYS	47803341800029	404647.000211354636	6320888.0004533127
etiage 2023	50842	38192	SAINTE-MARTIN-D'ONEY	C	196	NAPPE DU MIO-PLIO-QUATERNAIRE	35	37 871	12,08	50842	WA0133236	EARL DU LYS	47803341800029	406627.000209986677	6262473.004533378
etiage 2023	50843	77659	SAINTE-MARTIN-D'ONEY	R	151	NAPPE DU MIO-PLIO-QUATERNAIRE	35	40 755	13	50843	01231111	EARL DU LYS	47803341800029	403189.000212383457	6320598.004533027
etiage 2023	50844	40135	SAINTE-MARTIN-D'ONEY	R	10	NAPPE DU MIO-PLIO-QUATERNAIRE				50843	en cours	EARL DU LYS	47803341800029	403079.000212457497	6320483.004533009
etiage 2023	50845	7778	SAINTE-MARTIN-D'ONEY	O	444	NAPPE DU MIO-PLIO-QUATERNAIRE	30	36 953	11,5	50845	WA0123339	EARL DU LYS	47803341800029	405302.000210884784	6320827.0004533148
etiage 2023	50846	7779	SAINTE-MARTIN-D'ONEY	R	199	NAPPE DU MIO-PLIO-QUATERNAIRE	50	68 070	22	50846	WA0133276	EARL DU LYS	47803341800029	403001.000212514482	6320520.004533008
etiage 2023	50857	40903635	HONTANX	D	241	RETENUES COLLINAIRES MIDOUR AVAL	100	44 800	33	50857	en cours	SUCERE WILLIAM	40128597800011	440473.000185197801	6304681.0004532007
etiage 2023	50858	12979	POUILLLON	AN	83	Riviere MOULIN DE BERNET	60	21 199	18,76	50858	01WZG024991	LALANNE ALEXANDRE	000000000000140	375753.000229090501	6285604.0004526101
etiage 2023	50859	12980	POUILLLON	AN	83	Riviere MOULIN DE BERNET				50858	01WZG024991	LALANNE ALEXANDRE	000000000000140	375758.000229100639	6285650.0004526110
etiage 2023	50878	1515	CAMPAGNE	AM	74	NAPPE DU MARSAN	30	42 840	15,41	50878	WA0123128	DATCHARR Y JEAN REMI	75098210000018	409151.000207911098	6315089.0004532454
hors etiage 2023-2024	50880	5477_2011	CAZERES-SUR-L'ADOUR	D	380	NAPPE ALLUVIALE CONVENTION CACG	150	90 000		50880	15AEAE105933	SCEA DE MENON	432225.000190911524	432225.000190911524	6300378.004530996
etiage 2023	50880	5477_2011	CAZERES-SUR-L'ADOUR	D	380	NAPPE ALLUVIALE CONVENTION CACG	150	80 028	46,32	50880	15AEAE105933	SCEA DE MENON	432225.000190911524	432225.000190911524	6300378.004530996
hors etiage 2023-2024	50881	5480_2011	CAZERES-SUR-L'ADOUR	D	343	NAPPE ALLUVIALE CONVENTION CACG				50880	nutile	SCEA DE MENON	432116.000190992764	432116.000190	

Période	N° point OUGC IRRIGADOUR	Nom du point de prélèvement - Administr	Commune du point de prélèvement	Section cadastrale	Numéro cadastral	Nom de ressource	Débit demandé (m3/h)	Volume (m3)	Superfici e irriguée (ha)	N° du point parent	N° du dispositif de comptage	Raison sociale	SIRET	X	Y
etiage 2023	53670	65PRL658	HORGUES	B	295	Canal gere par l'ASL de la Gespe				53669	257	BORDES DAMIEN	90941090400017	462671.0001670997431	6237221.004519028
etiage 2023	53672	65PRL658	ODOS	A	1049	La Gespe		3 020	1,65	53672	257	BORDES DAMIEN	90941090400017	464041.000168749481	6238825.004519342
etiage 2023	53673	65PRL658	ODOS	A	1237	La Gespe				53672	257	BORDES DAMIEN	90941090400017	460431.000168724568	6238716.004519316
etiage 2023	53675	65PRL658	SOUES	AH	12	Canal gere par l'ASA de l'AGAOU	50	4 447	2,43	53675	255	LAHAILE LAURENT	88371341400018	464053.000166139682	6237611.004519172
etiage 2023	53677	65PRL658	SOUES	AH	28	Canal gere par l'ASA de l'AGAOU				53675	255	LAHAILE LAURENT	88371341400018	464116.000166086305	6237348.004519100
etiage 2023	53678	65PRL658	SOUES	AJ	130	Canal gere par l'ASA de l'AGAOU				53675	255	LAHAILE LAURENT	88371341400018	463948.000166219077	6237770.004519207
etiage 2023	53679	65PRL658	SOUES	AC	25	Le Caparrieu		11 987	6,55	53679	255	LAHAILE LAURENT	88371341400018	465030.000165493577	6238775.004519493
etiage 2023	53680	65PRL658	SOUES	AD	25	Le Caparrieu				53679	255	LAHAILE LAURENT	88371341400018	465102.000165438356	6238512.004519431
etiage 2023	53681	65PRL658	SOUES	AD	25	Le Caparrieu				53679	255	LAHAILE LAURENT	88371341400018	465105.000165431411	6238504.004519429
etiage 2023	53682	65PRL658	HORGUES	A	526	Canal gere par l'ASA de SOUES-HORGUES-LALOUBERE	6	6 515	3,56	53682	255	LAHAILE LAURENT	88371341400018	463165.000166769954	6237783.004519183
etiage 2023	53683	65PRL658	SOUES	AN	34	Canal gere par l'ASA de SOUES-HORGUES-LALOUBERE				53682	255	LAHAILE LAURENT	88371341400018	462979.000166918559	6238294.004519303
etiage 2023	53684	65PRL658	SOUES	AN	35	Canal gere par l'ASA de SOUES-HORGUES-LALOUBERE				53682	255	LAHAILE LAURENT	88371341400018	462996.000166904065	6238221.004519286
etiage 2023	53685	65PRL658	HORGUES	AN	68	Canal gere par l'ASA de SOUES-HORGUES-LALOUBERE				53682	255	LAHAILE LAURENT	88371341400018	463165.000166769954	6237783.004519183
etiage 2023	53687	65PRL658	BARBAZAN-DEBAT	AE	134	Systeme Alaric		1 080	0,59	53687	255	LAHAILE LAURENT	88371341400018	465110.000165417208	6238197.004519353
etiage 2023	53688	65PRL658	SOUES	AH	23	Systeme Alaric				53687	255	LAHAILE LAURENT	88371341400018	464209.000166022452	623790.004519125
etiage 2023	53689	65PRL658	SOUES	AN	23	L'Adour		3 294	1,8	53689	255	LAHAILE LAURENT	88371341400018	463641.000166455284	6238353.004519341
etiage 2023	53690	65PRL658	HORGUES	B	449	Nappe alluviale de l'Adour 100m		23 101	11,38	53690	255	LAHAILE LAURENT	88371341400018	463635.000166421873	6237278.004519077
etiage 2023	53691	32193	LACQUY	C	97	Réservoir LAUCAT (3600 m³)	15	3 600	2,88	53691	WA0033015	SCEA DES ECUREUILS	33099663800020	434042.00019042776	6232588.004534488
etiage 2023	53692	36201	LACQUY	G	111	Riviere Cazalis (affit Midour)		3 675	2,45	53692	Inutile	SCEA DES ECUREUILS	33099663800020	434097.000190389459	6232875.004534493
etiage 2023	53901	32469	SAINTE-LON-LES-MINES	AP	16	Réservoir MINVIELLE (3000 m³)	25	3 000	3	53901	O0WZ0029936	SCEA PEPINIERS PEYRES	38380693200026	366203.000237384869	6290679.004526520
etiage 2023	53902	38221	SAINTE-LON-LES-MINES	AP	118	SOURCE ET RUISSELLEMENT		15 250	10	53902	Inutile	SCEA PEPINIERS PEYRES	38380693200026	366242.000237355358	6290640.004526514
etiage 2023	53903	32424	SAINTE-ETIENNE-D'ORTHE	C	635	Réservoir CASTERA (1500 m³)	25	1 500	1,2	53903	WA0113730	SCEA PEPINIERS PEYRES	38380693200026	363130.000240554975	6284455.004525122
etiage 2023	53904	39611	SAINTE-ETIENNE-D'ORTHE	C	635	Riviere Adour		13 912	7,52	53904	Inutile	SCEA PEPINIERS PEYRES	38380693200026	361303.000240560796	6284471.004525126
etiage 2023	53906	65PRL651	TOSTAT	B	4	L'Aule		17 195	9,05	53906	ZR2518	SAINT MARTIN JEAN CLAU	40344681800011	466643.000164877449	6253917.004523092
etiage 2023	53907	65PRL651	BAZILLAC	B	66	L'Aule				53906	ZR2518	SAINT MARTIN JEAN CLAU	40344681800011	466810.000164765632	6254091.004523141
etiage 2023	53908	65PRL651	ESCONDEAUX	D	152	Nappe alluviale de l'Adour hors Isochrone	50	21 900	10,95	53908	ZR2518	SAINT MARTIN JEAN CLAU	40344681800011	467555.000164188095	6252551.004528199
etiage 2023	53909	65PRL651	ESCONDEAUX	D	94	Nappe alluviale de l'Adour hors Isochrone				53908	ZR2518	SAINT MARTIN JEAN CLAU	40344681800011	467832.000164012774	6253144.004522958
etiage 2023	53910	65PRL651	DOURS	A	4	Nappe alluviale de l'Adour hors Isochrone				53908	ZR2518	SAINT MARTIN JEAN CLAU	40344681800011	466948.000164588098	6251729.004522609
etiage 2023	53913	12912	POMAREZ	F	18	Riviere Luyx reunis	80	38 420	34	53913	O1231435	LACOSTE BERNARD	43057496200014	390758.000219963258	6290385.004527544
etiage 2023	53914	12913	POMAREZ	F	48	Riviere Luyx reunis				53913	O1231435	LACOSTE BERNARD	43057496200014	391234.000219644571	6290820.004527674
etiage 2023	53915	12914	POMAREZ	F	56	Riviere Luyx reunis				53913	O1231435	LACOSTE BERNARD	43057496200014	391451.000219498645	6291007.004527717
etiage 2023	53922	65PRL652	CAUSSADE-RIVIERE	ZB	46	Nappe alluviale de l'Adour Isochrone 90				22401	NR20002390	ASA DE L'ADOUR VIEILLE	29650113300015	459190.000170809217	6273389.004526983
etiage 2023	53923	65PRL652	CAUSSADE-RIVIERE	ZB	51	Nappe alluviale de l'Adour Isochrone 90				22401	NR19113005	ASA DE L'ADOUR VIEILLE	29650113300015	459179.000170816667	6273381.004526980
etiage 2023	53924	65PRL654	VILLEFRANQUE	C	218	Nappe alluviale de l'Adour hors Isochrone	95	5 846	2,88	53924	ZR8096	VIGNEAU MARLENE	88125685300014	456716.000172543571	6272948.004526807
etiage 2023	53925	65PRL655	MARSAC	B	59	Canal gere par l'ASA d'AURENSAN MARSAC SARNIGUET	35	677	0,37	53925	ZR2809	MENE JEAN	42035725300012	463891.000166762213	6252282.004522630
etiage 2023	53926	65PRL655	VILLENAVE-PRES-MARSAC	C	29	Canal gere par l'ASA d'AURENSAN MARSAC SARNIGUET				53925	ZR2809	MENE JEAN	42035725300012	463732.000166889513	6252720.004522725
etiage 2023	53927	65PRL655	MARSAC	B	91	Canal gere par l'ASA d'AURENSAN MARSAC SARNIGUET		384	0,21	53927	CHARTE	MENE JEAN	42035725300012	463820.00016680418	6252046.004522574
etiage 2023	53928	65PRL655	MARSAC	A	35	Nappe alluviale de l'Adour Isochrone 90		14 048	6,92	53928	ZR2809	MENE JEAN	42035725300012	463323.000167166814	6252405.004522639
etiage 2023	53929	65PRL654	SAUVETERRE	ZA	23	Systeme Alaric				24086	ZR0699	GAEK LALAQUE	3992028900012	464841.000166640442	6268406.004526156
hors etiage 2023-2024	53930	65PRL652	ARTAGNAN	B	77	Nappe alluviale de l'Adour Isochrone 90				23004	WA163A0102	EARL DE LA ROUTE DE L'OC	50366406200018	464239.000166769605	6259669.004524283
etiage 2023	53930	65PRL652	ARTAGNAN	B	77	Nappe alluviale de l'Adour Isochrone 90				23004	WA163A0102	EARL DE LA ROUTE DE L'OC	50366406200018	464239.000166769605	6259669.004524283
hors etiage 2023-2024	53931	65PRL652	SARRIAC-BIGORRE	A	136	Nappe alluviale de l'Adour hors Isochrone				23005	WA163A0102	EARL DE LA ROUTE DE L'OC	50366406200018	464610.000166522572	6260104.004524393
etiage 2023	53931	65PRL652	SARRIAC-BIGORRE	A	136	Nappe alluviale de l'Adour hors Isochrone				23005	WA163A0102	EARL DE LA ROUTE DE L'OC	50366406200018	464610.000166522572	6260104.004524393
etiage 2023	53933	43738	SAINTE-VINCENT-DE-PAUL	AI	165	NAPPE ALLUVIALE DES TERRASSES ANCIENNES				15202	En cours	EARL DE BOUHETTE	37972029500011	46309.000222949831	6306079.004529745
etiage 2023	53954	64PRL651	LAMAYOU	D	29	LACAZE NICOLE/COURREGES I-PAUL 154				21427	WTRN20/0000403	EARL BARES	7975450000016	455141.000173155917	6258616.004523766
etiage 2023	53955	32153	HONTANX	B	629	Riviere Ludon alimentee par SAINT MICHAN	50	33 000	22	53955	WA0143180	BILLEPENTE CLAIRE	84085715500013	436959.000187847472	6308750.004532532
etiage 2023	53955	65PRL656	BERNAC-DEBAT	A	957	Systeme Alaric				25725	10511	SCEA SIMIAN VIGNES	50303694900017	464389.000165790902	6234381.004518387
etiage 2023	53958	65PRL656	BERNAC-DEBAT	A	103	Systeme Alaric				25725	10511	SCEA SIMIAN VIGNES	50303694900017	463514.000166397833	6234165.004518301
etiage 2023	53960	65PRL652	CASTELNAU-RIVIERE-BASSE	G	286	Nappe alluviale de l'Adour hors Isochrone	50	20 300	10	53960	ZR346	DUPONT REGIS	75066517600012	456962.000172567612	6278625.004527940
etiage 2023	53962	65PRL654	CAMALES	ZC	2	Canal gere par l'ASA de CAMALES	50	8 693	4,75	53962	ZR3890	LORCESTALES SEBASTIEN	92158742400018	463208.000167352147	6255425.004523316
etiage 2023	53963	65PRL654	VIC-EN-BIGORRE	ZO	13	Nappe alluviale de l'Adour hors Isochrone	50	9 500	4,68	53963	18038028	LORCESTALES SEBASTIEN	92158742400018	462873.00016723628	6256452.004523528
etiage 2023	53965	65PRL652	ARCIZAC-ADOUR	A	81	Canal gere par l'ASL de la Gespe	50	22 967	12,55	53965	1331875	FONSECA VALERIE	80881828000014	462711.000166909653	6232684.004517905
etiage 2023	53966	65PRL652	ARCIZAC-ADOUR	C	578	Canal gere par l'ASL de la Gespe				53965	1331875	FONSECA VALERIE	80881828000014	463220.000166539976	6232335.004517833
etiage 2023	53967	65PRL652	ARCIZAC-ADOUR	C	304	Canal gere par l'ASL de la Gespe				53965	1331875	FONSECA VALERIE	80881828000014	463076.000166661514	6232917.004517972
etiage 2023	53968	65PRL654	MONTGAILLARD	AH	349	Canal du Moulin			0,7	53968	WA0123810	DAI PRA MATTHIEU	92073838000018	464882.000165232923	6228334.004516872
etiage 2023	53969	65PRL652	HIIS	A	10	L'Adour	50	5 728	3,13	53969	WA0123810	DAI PRA MATTHIEU	92073838000018	464244.000165791484	6231494.004517656
etiage 2023	53970	65PRL652	HIIS	A	6	L'Adour				53969	WA0123810	DAI PRA MATTHIEU	92073838000018	464259.00016578543	6231617.004517691
hors etiage 2023-2024	53973	65PRL654	AURENSAN	D	433	Nappe alluviale de l'Adour Isochrone 90				24919	ZR2229	LLEVOT MATHIEU	51002682600014	464520.000166187529	6248463.004521778
etiage 2023	53973	65PRL654	AURENSAN	D	433	Nappe alluviale de l'Adour Isochrone 90				24919	ZR2229	LLEVOT MATHIEU	51002682600014	464520.000166187529	6248463.004521778
etiage 2023	53982	9524	SOUPROSSE	N	37	NAPPE ALLUVIALE DES TERRASSES ANCIENNES	10			15287	WA071A247	DARBO FRANCOIS	51942893200015	401393.000213023508	6304903.004530537
etiage 2023	53984	33783	ARENGOSSE	E	381	Riviere RISTON affluent Q26-0400	10	4 640	2	53984	ZR1563	PELLEGRINI PAULINE	75296120100023	397508.000216769578	6328723.004533928
etiage 2023	53985	33783	ARENGOSSE	E	381	Riviere RISTON affluent Q26-0400	10	4 640	2	53985	ZR1563	LECONTE YANN	44519747800032	397508.000216769578	6328723.004533928
etiage 2023	53986	65PRL654	LAFITOLE	D	29	Canal gere par l'ASA de la PARDEVANT				31190	1079	GAEK FERME DE CASTELL	83899257600010	463521.000167480786	6256555.004525540
hors etiage 2023-2024	53989	65PRL652	AURENSAN	D	69	Nappe alluviale de l'Adour Isochrone 90				22565	WA0133061	DURAC FABIEN	49009281		

Période	N° point OUGC IRRIGADOUR	Nom du point de prélèvement - Administrateur	Commune du point de prélèvement	Section cadastrale	Numéro cadastral	Nom de ressource	Débit demandé (m3/h)	Volume (m3)	Superficie irriguée (ha)	N° du point parent	N° du dispositif de comptage	Raison sociale	SIRET	X	Y
étiage 2023	54217	65PRL652	LABATUT-RIVIERE	ZE	83	Nappe alluviale de l'Adour hors isochrone	40	12 180	6	54217	Encours	SOUFFLET DAMIEN	91954251400014	460786.000169690815	6273730.0045271050
étiage 2023	54219	32PRL493	BARCELONNE-DU-GEIRS			NAPPE ACCOMPAGNEMENT HORS ISOCHRONES	25	8 546	4,21	54219	01WZK10984	SARL DES PEPINIERES CLA	42331584500010	442470.000183353492	6292876.0045300750
étiage 2023	54220	32PRL83	GOUX			ADOUR CANAUX ET SES AFFLUENTS	15	9 516	5,2	54220	ZR0824	CESARI PHILIPPE	99999999999990	456539.000173064298	6284345.0045290160
hors étiage 2023-2024	54221	32PRL985	SAINT-GERME			NAPPE ACCOMPAGNEMENT HORS ISOCHRONES	15	1 200		54221	16AEI103259	EARL DU TOURRIE	43488687500013	447810.000179528957	6292020.0045301133
étiage 2023	54221	32PRL985	SAINT-GERME			NAPPE ACCOMPAGNEMENT HORS ISOCHRONES	80	40 600	20	54221	16AEI103259	EARL DU TOURRIE	43488687500013	447810.000179528957	6292020.0045301133
hors étiage 2023-2024	54222	32PRL985	SAINT-GERME			NAPPE ACCOMPAGNEMENT HORS ISOCHRONES	15	1 200		54222	01WZJ24691	DARBLADE CHRISTOPHE	53084540300019	447792.000179538329	6291922.0045300962
étiage 2023	54222	32PRL985	SAINT-GERME			NAPPE ACCOMPAGNEMENT HORS ISOCHRONES	45	62 930	31	54222	01WZJ24691	DARBLADE CHRISTOPHE	53084540300019	447792.000179538329	6291922.0045300962
hors étiage 2023-2024	54223	32PRL985	SAINT-GERME			NAPPE ACCOMPAGNEMENT HORS ISOCHRONES	15	1 200		54223	08AEG023244	HOURTIC VERONIQUE	92082064400010	447810.000179528957	6292020.0045301133
étiage 2023	54223	32PRL985	SAINT-GERME			NAPPE ACCOMPAGNEMENT HORS ISOCHRONES	15	4 000	0,4	54223	08AEG023244	HOURTIC VERONIQUE	92082064400010	447810.000179528957	6292020.0045301133
étiage 2023	54225	65PRL659	SEGALAS	C	196	Nappe alluviale de l'Adour hors isochrone				25227	WA072A092	PAILHE JULIEN	48201748000013	467874.000164211844	6259932.0045244671
étiage 2023	54226	65PRL659	SEGALAS	C	195	Nappe alluviale de l'Adour hors isochrone				25227	WA072A092	PAILHE JULIEN	48201748000013	467853.000164227095	6259947.0045244671
étiage 2023	54229	11120	ONARD			NAPPE ALLUVIALE DES TERRASSES RECENTES				17213	ZR3349	EARL DE FRANCES	38748482700010	391124.000220360176	6305649.0045302288
hors étiage 2023-2024	54238	43765	LOSSE	C	209	NAPPE DU MIO-PLIO-QUATERNAIRE				14719	Inutile	SCEA DOMAINE DE BARA	41114757200019	455949.000175255002	6337389.0045371688
hors étiage 2023-2024	54239	43766	LOSSE	C	210	NAPPE DU MIO-PLIO-QUATERNAIRE				14719	Inutile	SCEA DOMAINE DE BARA	41114757200019	456089.00017514627	6337129.0045371413
étiage 2023	54240	A créer	GOUTS	E	122	Riviere Adour alimentée par CACG entre AIRE / AUDON				38980	20220705519	SCEA LANGE	397166.000215951586	629166.000215951586	6303014.0045300498
étiage 2023	54257	32PRL799	MARCIAC			Pavillon 32233014	100	40 000		54257	encours	VIRY OLIVIER	41786456800015	467490.000164938625	6273586.0045273011
étiage 2023	54345	1375	BRETAGNE-DE-MARSAN	AI	74	NAPPE DU MARSAN	20	29 625	18,75	54345	WA112A385	EARL DE PEBEROT	34901551100018	421990.000198512862	6308745.0045319177
étiage 2023	54346	40PRL 416	BRETAGNE-DE-MARSAN	AI	27	Riviere TACHON Q1201070		35 348	26,25	54346	01WZJ31763	EARL DE PEBEROT	34901551100018	422095.000198422	6308324.0045319141
étiage 2023	54355	38853	LAMOTHE	C	53	Reservoir SAROUTIOU (10000 m³)	40	146		54355	WA0123061	EARL DES CHENES	33481937200023	405731.000210041355	6307475.0045311333
hors étiage 2023-2024	54357	5919	ORTHEVIELLE	WC	33	NAPPE DE L'Eocene (BEARN)	37	5 000		54357	01231674	EARL HITTETE	42265196800014	365614.000237464556	6283525.0045251453
étiage 2023	54357	5919	ORTHEVIELLE	WC	33	NAPPE DE L'Eocene (BEARN)	37	6 125	1,75	54357	01231674	EARL HITTETE	42265196800014	365614.000237464556	6283525.0045251453
hors étiage 2023-2024	54358	12840	ORTHEVIELLE	WC	33	Reservoir CORSELS (5000 m³)	50	5 000	1,75	54358	22AEI062277	EARL HITTETE	42265196800014	365572.000237498258	6283606.0045251599
étiage 2023	54358	12840	ORTHEVIELLE	WC	33	Reservoir CORSELS (5000 m³)	50	5 000	1,75	54358	22AEI062277	EARL HITTETE	42265196800014	365572.000237498258	6283606.0045251599
étiage 2023	54359	10008	TETHIEU	A	791	NAPPE DE L'OLIGOCENE (BEARN)	35	5 680	2,84	54359	ZR1561-1	SILLEBAT ALBERT	41497829600013	380004.000228175835	6303543.0045293977
étiage 2023	54360	5494_2018	TOULOUZETTE			NAPPE ALLUVIALE CONVENTION CACG				17840	WA0133121	EARL FERME LOUPRET	40822647000016	404767.000210526341	6302536.0045302862
étiage 2023	54361	3740	LESGOR	C	605	NAPPE DU MIO-PLIO-QUATERNAIRE	50	43 983	14,71	54361	3749 HORAIRE	DARTIGUELONGUE ERIC	92172687300018	388802.000223337651	6313170.0045313244
étiage 2023	54362	3763	LESGOR	C	337	NAPPE DU MIOCENE	40	5 200		54362	WA0113402	DARTIGUELONGUE ERIC	92172687300018	387915.000229256587	6312955.0045312553
étiage 2023	54363	PRM_Regu	RIUPEYROUS		176	RETENUES COLLINAIRES AIRE AVAL-AUDON	60	10 000	4	54363	98A2M33530	EARL LARROUY	39777357300019	437499.000185733719	6262000.0045238288
étiage 2023	54364	32PRL 32	ESTANG			Peyrouton_32217001	80	45 000	23,68	54364	en cours	EARL MATILOU	91254386000111	449054.000179297524	6310804.0045332794
hors étiage 2023-2024	54376	64PRL 54	QUILLON			Riviere Le biarré	20	7 500	3	54376	en cours	DEWANBRECHIES ALAIN	64000000000047	439308.000184105709	6252728.0045218402
étiage 2023	54376	64PRL 54	QUILLON			Riviere Le biarré	20	7 500	3	54376	en cours	DEWANBRECHIES ALAIN	64000000000047	439308.000184105709	6252728.0045218402
étiage 2023	54394	2721	GOURBERA	B	170	NAPPE DU MIO-PLIO-QUATERNAIRE	25	11 033	3,69	54394	B148-2	DARRACQ REMI	81791766900019	375770.000231434533	6309108.000453001178
étiage 2023	54395	2722	GOURBERA	B	134	NAPPE DU MIO-PLIO-QUATERNAIRE	60	64 345	21,52	54395	R2006287	DARRACQ REMI	81791766900019	375914.000231322076	6308882.0045300888
étiage 2023	54408	65PRL653	MAUBOURGUET		105	Nappe alluviale de l'Adour hors isochrone				45578	303	ESTANGOY PHILIPPE	34889152400020	461898.000168868585	6274453.0045258599
étiage 2023	54429	3994_202	VERON-BERGELLE			DOUZE REALIMENTE	25	16 221	11,67	54429	07PAT56536	GAC LARTIGOLLE	41870937400023	465349.000167306111	6300146.0045321099
étiage 2023	54410	4307_200	TASQUE			ARROS REALIMENTE	20999	ZR2227		20999	ZR2227	ASA TASQUE	29320159600013	459773.000170852058	6286783.0045295811
étiage 2023	54411	4307_200	TASQUE			ARROS REALIMENTE	20999	ZR2198		20999	ZR2198	ASA TASQUE	29320159600013	459773.000170851999	6286784.0045295797
étiage 2023	54412	4307_200	TASQUE			ARROS REALIMENTE	20999	ZR2633		20999	ZR2633	ASA TASQUE	29320159600013	459773.000170852058	6286785.0045295804
étiage 2023	54415	4738_2018	CASTEL-SARRAZIN	C	114	Riviere Luy de France alimentée par CACG/BALAING	40	8 280	6	54415	W01231420	EARL GUITON	41386645000013	396384.000215857697	6275684.0045273211
étiage 2023	54421	65PRL653	MAUBOURGUET	C	257	Nappe alluviale de l'Adour hors isochrone				45578	ZR2420	ESTANGOY PHILIPPE	34889152400020	461898.000168873864	6286881.0045261178
étiage 2023	54422	65PRL653	MAUBOURGUET	323		Nappe alluviale de l'Adour hors isochrone				45578	303	ESTANGOY PHILIPPE	34889152400020	462505.000168272003	6267794.0045295933
étiage 2023	54427	41000	RION-DES-LANDES	B	287	NAPPE DU MIOCENE (AQUITANIEN)	162	27 800	10	54427	WA0123016 Ré-Inj	EARL BIOPAIL	83897942500017	386500.00022445916	6324553.0045329900
étiage 2023	54428	41000	RION-DES-LANDES	B	287	NAPPE DU MIOCENE (HELVETIEN)				54427	Ré-Inj 10W1Z	EARL BIOPAIL	83897942500017	386500.00022445916	6324553.0045329900
étiage 2023	54429	39387	RION-DES-LANDES	C	290	NAPPE DU MIO-PLIO-QUATERNAIRE	25	18 042	6,49	54429	01WZG16184	EARL BIOPAIL	83897942500017	387822.000223514333	6304320.0045329905
étiage 2023	54430	6770	RION-DES-LANDES	C	206	NAPPE DU MIO-PLIO-QUATERNAIRE	12	2 780		54430	12AEG107311	EARL BIOPAIL	83897942500017	388023.00022338517	6324870.0045330077
étiage 2023	54431	6772	RION-DES-LANDES	C	278	NAPPE DU MIO-PLIO-QUATERNAIRE	30	33 360	12	54431	R1201789	EARL BIOPAIL	83897942500017	387873.000223494193	6324913.0045330090
étiage 2023	54432	6861	RION-DES-LANDES	C	166	NAPPE DU MIO-PLIO-QUATERNAIRE	20	9 730	3,5	54432	En cours	EARL BIOPAIL	83897942500017	388465.000223072123	6324928.0045330344
étiage 2023	54433	32PRL-323	REANS	00AO	0134	Retenue collinaire	45	95 880	48	54433	encours	SCEA DU CHATEAU SAINT	59746867100016	459794.000210711209	6313048.0045339822
étiage 2023	54450	32PRL992	MAULEON-D'ARMAGNAC			CARPAT 32243030	40	51 000	35	54450	172131	SCEA DE PICHET	3282878400024	446697.000181126292	6315083.0045338468
étiage 2023	54458	32PRL704	JU-BELLOC			BARNE REALIMENTE	1	8 132	4,28	54458	submersión	SCEA LOU PALANCOT	91013592000015	458281.000171643507	6278939.0045280444
étiage 2023	54459	32PRL704	JU-BELLOC			BARNE REALIMENTE	50	19 076	10,04	54459	ZR1249	SCEA LOU PALANCOT	91013592000015	459149.00017105497	6279722.0045282262
étiage 2023	54460	32PRL704	JU-BELLOC			BARNE REALIMENTE	54458	submersión		54458	submersión	SCEA LOU PALANCOT	91013592000015	458263.000171651598	6278803.0045280201
étiage 2023	54461	32PRL704	JU-BELLOC			BARNE REALIMENTE	54459	ZR1249		54459	ZR1249	SCEA LOU PALANCOT	91013592000015	459510.000170783198	6279256.0045281499
étiage 2023	54462	32PRL704	JU-BELLOC			BARNE REALIMENTE	54459	ZR1249		54459	ZR1249	SCEA LOU PALANCOT	91013592000015	459094.000171071268	6279058.0045280977
hors étiage 2023-2024	54463	32PRL393	SAINT-JUSTIN			au bois de la ville_32383004	60	17 000	30	54463	WA213A0133	PONSAN EDOUARD	92103696800011	470817.000162386394	6276598.0045261922
étiage 2023	54463	32PRL393	SAINT-JUSTIN			au bois de la ville_32383004	60	45 000	30	54463	WA213A0133	PONSAN EDOUARD	92103696800011	470817.000162386394	6276598.0045261922
étiage 2023	54464	13292	SAINTE-MARTIN-D'ONEY	E	152	Riviere Geloux	80	59 040	24	54464	13AEJ101743	DESPAGNET ERIC	33127644800011	408777.000208369998	63119958.0045331599
étiage 2023	54465	32PRL 32	ARBLADE-LE-HAUT			Jouan_32005006	37 000	19 47	54465	en cours	LACOSTE LAURENT	38997383500017	454433.000175023391	6297874.0045313630	
étiage 2023	54466	32PRL449	CASTELNAVET			domaine de saint Laurent_32081005	100	60 000	31,58	54466	09AEI05262	EARL DOMAINE DE SAINT	91905515000216	469355.000164232915	6292485.0045309241
étiage 2023	54468	32PRL607	JU-BELLOC			BARNE REALIMENTE	20674	ZR0720		20674	ZR0720	LASPORTE OLIVIER	45296283000017	457923.00017197791	6281295.0045284855
étiage 2023	54469	12062	CAMPET-ET-LAMOLERE	AB	23	Riviere Geloux	50243	WA0033427		50243	WA0033427	SCEA DE LATOURTE	88302717900018	408849.000208312471	63119805.0045331399
étiage 2023	54470	12065	CAMPET-ET-LAMOLERE	AB	1	Riviere Geloux	50243	12AC1104581		50243	12AC1104581	SCEA DE LATOURTE	88302717900018	408849.000208313169	63119805.0045331411
étiage 2023	54472	65PRL659	VIC-EN-BIGORRE	130		Nappe alluviale de l'Adour hors isochrone				31213					