



PRÉFET DU GERS

RÉCÉPISSÉ DE DÉPÔT DE DOSSIER DE DÉCLARATION
DONNANT ACCORD A LA COMMUNAUTÉ DE COMMUNES DU BAS ARMAGNAC
POUR LE COMMENCEMENT DES TRAVAUX CONCERNANT
RÉFECTION DE 2 PASSERELLES SUR L'IZAUTE
COMMUNE DE SAINT-MARTIN-D'ARMAGNAC

DOSSIER N° 32-2021-00207

Le préfet du GERS
Chevalier de l'ordre national du Mérite

VU le code de l'environnement, et notamment les articles L. 211-1, L. 214-1 à L. 214-6 et R. 214-1 à R. 214-56 ;

VU le schéma d'aménagement et de gestion des eaux du Midouze, approuvé le 29 Janvier 2013 ;

VU le dossier de déclaration déposé au titre de l'article L. 214-3 du code de l'environnement considéré complet en date du 08 juillet 2021, présenté par la Communauté de Communes du Bas Armagnac représenté par Monsieur le Président, enregistré sous le n° 32-2021-00207 et relatif à la réfection de 2 passerelles sur l'izaute ;

donne récépissé du dépôt de sa déclaration au pétitionnaire suivant :

**Communauté de Communes du Bas Armagnac
77, rue Nationale - B P 45
32110 NOGARO**

concernant :

Réfection de 2 passerelles sur l'izaute

dont la réalisation est prévue dans la commune de SAINT-MARTIN-D'ARMAGNAC

Les ouvrages constitutifs à ces aménagements rentrent dans la nomenclature des opérations soumises à déclaration au titre de l'article L. 214-3 du code de l'environnement. Les rubriques du tableau de l'article R. 214-1 du code de l'environnement concernées sont les suivantes :

Rubrique	Intitulé	Régime	Arrêtés de prescriptions générales correspondant
3.1.2.0	Installations, ouvrages, travaux ou activités conduisant à modifier le profil en long ou le profil en travers du lit mineur d'un cours d'eau, à l'exclusion de ceux visés à la rubrique 3.1.4.0, ou conduisant à la dérivation d'un cours d'eau: 1° Sur une longueur de cours d'eau supérieure ou égale à 100 m (A) 2° Sur une longueur de cours d'eau inférieure à 100 m (D)	Déclaration	Arrêté du 28 novembre 2007
3.1.3.0	Installations ou ouvrages ayant un impact sensible sur la luminosité nécessaire au maintien de la vie et de la circulation aquatique dans un cours d'eau sur une longueur : 1° Supérieure ou égale à 100 m (A) 2° Supérieure ou égale à 10 m et inférieure à 100 m (D)	Déclaration	Arrêté du 13 février 2002
3.1.5.0	Installations, ouvrages, travaux ou activités étant de nature à détruire les frayères, les zones de croissance ou les zones d'alimentation de la faune piscicole, des crustacés et des batraciens : 1°) Destruction de plus de 200 m ² de frayères (A), 2°) Dans les autres cas (D)	Déclaration	Arrêté du 30 septembre 2014

Le déclarant devra respecter les prescriptions générales définies dans les arrêtés dont les références sont indiquées dans le tableau ci-dessus et qui sont joints au présent récépissé.

Le déclarant peut débiter son opération dès réception du présent récépissé, dans le respect des périodes de réalisation mentionnées dans le dossier déposé. Au vu des pièces constitutives du dossier complet, il n'est pas envisagé de faire opposition à cette déclaration.

Copies de la déclaration et de ce récépissé sont adressées à la mairie de SAINT-MARTIN-D'ARMAGNAC où cette opération doit être réalisée, pour affichage et mise à disposition pendant une durée minimale d'un mois et à la Commission Locale de l'Eau (CLE) SAGE Midouze pour information.

Ces documents seront mis à disposition du public sur le site internet de la préfecture du GERS durant une période d'au moins six mois.

Cette décision est susceptible de recours contentieux devant le tribunal administratif territorialement compétent, conformément à l'article R.514-3-1 du code de l'environnement, par les tiers dans un délai de quatre mois à compter du premier jour de sa publication ou de son affichage à la mairie de la commune de SAINT-MARTIN-D'ARMAGNAC, et par le déclarant dans un délai de deux mois à compter de sa notification. Cette décision peut également faire l'objet d'un recours gracieux ou hiérarchique dans un délai de deux mois. Ce recours administratif prolonge de deux mois les délais mentionnés ci-dessus.

Le service de police de l'eau devra être averti de la date de début des travaux ainsi que de la date d'achèvement des ouvrages et, le cas échéant, de la date de mise en service.

En application de l'article R. 214-40-3 du code de l'environnement, la mise en service de l'installation, la construction des ouvrages, l'exécution des travaux, et l'exercice de l'activité objets de votre déclaration, doivent intervenir dans un délai de 3 ans à compter de la date du présent récépissé, à défaut de quoi votre déclaration sera caduque.

En cas de demande de prorogation de délai, dûment justifiée, celle-ci sera adressée au préfet au plus tard deux mois avant l'échéance ci-dessus.

Les ouvrages, les travaux et les conditions de réalisation et d'exploitation doivent être conformes au dossier déposé.

L'inobservation des dispositions figurant dans le dossier déposé ainsi que celles contenues dans les prescriptions générales annexées au présent récépissé, pourra entraîner l'application des sanctions prévues à l'article R. 216-12 du code de l'environnement.

En application de l'article R. 214-40 du code de l'environnement, toute modification apportée aux ouvrages, installations, à leur mode d'utilisation, à la réalisation des travaux ou à l'aménagement en résultant, à l'exercice des activités ou à leur voisinage et entraînant un changement notable des éléments du dossier de déclaration initiale doit être porté, **avant réalisation** à la connaissance du préfet qui peut exiger une nouvelle déclaration.


Les agents mentionnés à l'article L. 216-3 du code de l'environnement et notamment ceux chargés de la police de l'eau et des milieux aquatiques auront libre accès aux installations objet de la déclaration dans les conditions définies par le code de l'environnement, dans le cadre d'une recherche d'infraction.

Les droits des tiers sont et demeurent expressément réservés.

Le présent récépissé ne dispense en aucun cas le déclarant de faire les déclarations ou d'obtenir les autorisations requises par d'autres réglementations.

A Auch, le 08 juillet 2021

Pour le préfet et par délégation
P/le directeur départemental des territoires
Le chef du service eau et risques adjoint



Guillaume POINCHEVAL

PJ : liste des arrêtés de prescriptions générales

Conformément au règlement général sur la protection des données du 27 avril 2016, applicable depuis le 25 mai 2018 et à la loi «informatique et liberté» dans sa dernière version modifiée du 20 juin 2018, vous disposez d'un droit d'accès, de rectification, de suppression et d'opposition des informations qui vous concernent.

Si vous désirez exercer ce droit et obtenir une communication des informations vous concernant, veuillez adresser un courrier ou un courriel au guichet unique de police de l'eau où vous avez déposé votre dossier. Cette demande écrite est accompagnée d'une copie du titre d'identité avec signature du titulaire de la pièce, en précisant l'adresse à laquelle la réponse doit être envoyée.

Toute décision susceptible de recours devant le tribunal administratif territorialement compétent l'est au moyen de l'application Télérecours (<https://www.telerecours.fr>)

NNEXE

LISTE DES ARRÊTÉS DE PRESCRIPTIONS GÉNÉRALES

- Arrêté du 13 février 2002 (3.1.3.0)
- Arrêté du 28 novembre 2007 (3.1.2.0)
- Arrêté du 30 septembre 2014 (3.1.5.0)



Liberté • Égalité • Fraternité
RÉPUBLIQUE FRANÇAISE

PRÉFET DU GERS

Direction Départementale
des Territoires du Gers

Service Eau et Risques

Dossier suivi par :
Béatrice LARTIGUE
Guillaume POINCHEVAL

Mèl : ddt-travauxcoursdeau@gers.gouv.fr

Tél. : +33 5 62 61 53 56 / 54

Objet : dossier de déclaration instruit au titre des articles L. 214-1 à L. 214-6 du code de l'environnement :

Réfection de 2 passerelles sur l'Isaute sur la commune de SAINT-MARTIN-D'ARMAGNAC
Accord sur dossier de déclaration

Réf. : 32-2021-00207

AUCH, le 08 juillet 2021

Monsieur le Président,

Dans le cadre de l'instruction de votre dossier de déclaration au titre des articles L. 214-1 à L. 214-6 du code de l'environnement concernant l'opération :

Réfection de 2 passerelles sur l'Isaute sur la commune de SAINT-MARTIN-D'ARMAGNAC

J'ai l'honneur de vous informer qu'un récépissé vous est délivré en date du 08 juillet 2021. Dès lors, **vous pouvez entreprendre cette opération à compter de la réception de ce courrier, dans le respect des périodes de réalisation mentionnées dans le dossier déposé.**

Le présent courrier ne vous dispense en aucun cas de faire les déclarations ou d'obtenir les autorisations requises par d'autres réglementations.

Copies du récépissé et de ce courrier sont également adressées à la mairie de la commune de SAINT-MARTIN-D'ARMAGNAC pour affichage pendant une durée minimale d'un mois et à la Commission Locale de l'Eau (CLE) SAGE Midouze pour information. Ces deux documents seront mis à la disposition du public sur le site internet de la préfecture du GERS durant une période d'au moins six mois.

Cette décision sera susceptible de recours contentieux devant le tribunal administratif territorialement compétent, conformément à l'article R. 514-3-1 du code de l'environnement :



- 1° Par les tiers intéressés en raison des inconvénients ou des dangers que le fonctionnement de l'installation présente pour les intérêts mentionnés aux articles L. 211-1 et L. 511-1 dans un délai de quatre mois à compter du premier jour de la publication ou de l'affichage de ces décisions ;
- 2° Par les demandeurs ou exploitants, dans un délai de deux mois à compter de la date à laquelle la décision leur a été notifiée.

Les décisions mentionnées au premier alinéa peuvent faire l'objet d'un recours gracieux ou hiérarchique dans le délai de deux mois. Ce recours administratif prolonge de deux mois les délais mentionnés aux 1° et 2°.

Mon service devra être averti de la date de début et d'achèvement des travaux et, le cas échéant, de la date de mise en service.

Je vous prie d'agréer, Monsieur le Président, l'expression de mes salutations distinguées.

Le chef du service eau et risques adjoint



Guillaume POINCHEVAL

PJ : Certificat de commencement des travaux
Certificat d'achèvement des travaux

Conformément au règlement général sur la protection des données du 27 avril 2016, applicable depuis le 25 mai 2018 et à la loi «informatique et liberté» dans sa dernière version modifiée du 20 juin 2018, vous disposez d'un droit d'accès, de rectification, de suppression et d'opposition des informations qui vous concernent.

Si vous désirez exercer ce droit et obtenir une communication des informations vous concernant, veuillez adresser un courrier ou un courriel au guichet unique de police de l'eau où vous avez déposé votre dossier. Cette demande écrite est accompagnée d'une copie du titre d'identité avec signature du titulaire de la pièce, en précisant l'adresse à laquelle la réponse doit être envoyée.

Toute décision susceptible de recours devant le tribunal administratif territorialement compétent l'est au moyen de l'application Télérecours (<https://www.telerecours.fr>)