

























## CARTES ET DOCUMENTS ILLUSTRANT LES DIFFÉRENTES THÉMATIQUES

-  3D.pdf
-  Fiche\_ARS.pdf
-  Fiche\_ONF.pdf
-  Fiche\_SDIS\_Accessibilité voie de retournement.pdf
-  Fiche\_SDIS\_Accessibilité voie engin.pdf
-  Fiche\_SDIS\_Grille de couverture des risques.pdf
-  Labejan\_Bois.pdf
-  Labejan\_Consommation.pdf
-  Labejan\_Contraintes\_Liste.pdf
-  Labejan\_DeclarationsPAC.pdf
-  Labejan\_Elevages.pdf
-  Labejan\_Exploitations.pdf
-  Labejan\_Hydro.pdf
-  Labejan\_INOQ.pdf
-  Labejan\_Irrigation.pdf
-  Labejan\_MassesEau.pdf
-  Labejan\_Porte\_A\_Connaissance.pdf
-  Labejan\_Servitudes\_Liste.pdf
-  Labejan\_Servitudes\_Plan.pdf
-  Labejan\_SRCE.pdf
-  Labejan\_Texte.pdf
-  Labejan\_ZNIEFF.pdf
-  Labejan\_ZonesActivites.pdf
-  Labejan\_ZonesHumides.pdf

## CONCERTATION et PADD

Le PLU doit être un outil de définition du projet d'aménagement et de développement durables de la collectivité (PADD), c'est-à-dire définissant les orientations politiques et actions prévues par la collectivité en matière d'aménagement de son territoire. Le PLU fixe aussi les règles et servitudes d'utilisation des sols.

Une concertation avec la population est requise pour toute révision ou élaboration de PLU. Cette concertation est réalisée sous la direction de la collectivité à destination des habitants, des associations locales et des autres personnes concernées.

La loi n'impose aucune forme particulière de modalités de concertation, qui sont décidées librement par la collectivité compétente lors de la prescription de l'élaboration ou de la révision du PLU. Une fois celles-ci fixées, elles-ci doivent être mises en œuvre et respectées. Cependant, il s'agit bien d'une **concertation et non d'une consultation**, ce qui implique :

- une information suffisante et régulière
- la possibilité pour la population de faire des propositions, suggestions ou observations à tout moment
- une continuité de la concertation tout au long des études et de la prescription jusqu'au projet arrêté par la collectivité

La **concertation finit lors de l'arrêt du projet de PLU**. La délibération prise à ce moment doit dresser un bilan de cette concertation, et mentionner les propositions retenues ou comment elles ont influencé le projet.

- ⇒ un débat doit être organisé au sein du conseil municipal au mois 2 mois avant arrêt du projet
- ⇒ le Porter à connaissance de l'État est effectué en continu tout au long de la procédure
- ⇒ les groupes de travail ne sont pas figés et peuvent se constituer à la demande des personnes publiques intéressées ou de la collectivité en charge du PLU
- ⇒ l'obligation de passer par une enquête publique pour tout changement du PLU, sauf cas exceptionnels prévus par la loi

### **un projet d'aménagement clairement affiché par la collectivité**

- ⇒ le PADD est une pièce à part entière du dossier
- ⇒ il définit les orientations d'urbanisme et d'aménagement retenues par la collectivité pour l'ensemble de la commune
- ⇒ il n'est pas possible de modifier le PLU entre le projet arrêté et l'enquête publique, d'où nécessité d'avoir un projet très clair et une association efficace avec les personnes publiques
- ⇒ les zones du PLU seront les suivantes:
  - ◆ les zones A agricoles, équipées ou non, où les constructions admises sont très limitées (agricole et services publics)
  - ◆ les zones AU à urbaniser, urbanisables en fonction de la réalisation des réseaux ou d'une opération d'ensemble, ou de réserve foncière si les réseaux sont insuffisants. Les orientations d'aménagement et de programmation définissent les conditions d'aménagement et d'ouverture à l'urbanisation de ces zones.
  - ◆ les zones N naturelles de protection, équipées ou non équipées
  - ◆ les zones U urbaines ou équipées
- ⇒ la collectivité dispose de plusieurs outils (orientations d'aménagement et de programmation, emplacements réservés, terrains concernés par un équipement...) permettant d'organiser une urbanisation cohérente de ces zones avec plus ou moins de souplesse, notamment pour le développement des zones à urbaniser, ou pour faciliter la mixité de l'habitat. Ces dispositions doivent alors figurer dans le PLU.
- ⇒ Les outils de financement des équipements publics peuvent aussi permettre d'aider à l'équipement des zones nouvelles. Cependant, vous aurez intérêt à mettre ceux-ci en œuvre le plus en amont possible, afin de répondre dans les meilleures conditions possibles aux projets qui pourront se présenter dans ces zones.
- ⇒ En effet, le régime des participations exigibles lors de la délivrance des certificats d'urbanisme et des permis de construire ne permet pas d'exiger des participations de la part des constructeurs au cas par cas pour des équipements à caractère industriel ou commercial (eau, électricité, assainissement). Une participation ne peut être exigée principalement que dans le cadre de l'aménagement d'une voirie ou de réseaux autour d'une voirie existante par la collectivité, dans le cadre d'un Projet Urbain Partenarial ou dans le cadre d'aménagement d'ensemble, d'où la nécessité d'intégrer dans les réflexions du PLU l'urbanisme opérationnel, permettant de faire aboutir les objectifs de ce plan.
- ⇒ Vous aurez aussi la possibilité d'utiliser un droit de préemption. Les services de la Direction Départementale des Territoires, et notamment l'unité Planification, peuvent vous apporter des renseignements sur ces procédures.

⇒ Il importe que l'ensemble des documents composant le PLU (rapport de présentation, PADD, orientations d'aménagement, règlement...) soient cohérents entre eux, et conformes au projet d'aménagement de la collectivité.

## LA PARTICIPATION DES CONSEILLERS MUNICIPAUX

Aux termes de l'article L2131-11 du Code Général des Collectivités Territoriales, " sont illégales les délibérations auxquelles ont pris part un ou plusieurs membres du conseil intéressés à l'affaire qui en fait l'objet, soit en leur nom personnel, soit comme mandataires ". La présence ou non d'élus en réunion de travail, ou leur retrait en cas de vote lors d'une délibération, sera à examiner au vu de la réponse suivante du gouvernement (publiée au Journal officiel du 15/5/2012 page 3789), interrogé à ce sujet.

Le Conseil d'État considère de manière générale que l'intérêt à l'affaire existe dès lors qu'il ne se confond pas avec " les intérêts de la généralité des habitants de la commune " (CE, 16 décembre 1994, req. n° 145370). Cependant, la simple présence du conseiller municipal ne suffit pas à remettre en cause la légalité de la délibération du conseil municipal. Le juge administratif vérifie si la participation de l' élu a été de nature à lui permettre d'exercer une influence sur le résultat du vote. L'existence d'une influence de l' élu sur le résultat du vote fait l'objet d'une appréciation par le juge administratif au regard du cas d'espèce.

A titre d'exemple, le Conseil d'État a jugé que dans la mesure où le maire, associé de la société civile immobilière à laquelle la commune vendait des parcelles, présidait la séance du conseil municipal et était présent au vote qui a eu lieu à main levée, une telle participation était de nature à exercer une influence sur la délibération du conseil municipal (CE, 17 novembre 2010, req. n° 338338).

En revanche, la participation d'un adjoint au maire, propriétaire de parcelles dont le classement avait été modifié, à la délibération du conseil municipal n'était pas de nature à rendre la procédure irrégulière dès lors qu'il avait quitté la salle au moment du vote et n'avait pas pris une part active aux réunions préparatoires. Le Conseil d'État a jugé que l' élu était bien intéressé à l'affaire, mais n'avait pas été en mesure d'exercer une influence décisive sur la délibération (CE, 30 décembre 2002, req. n° 229099).

Dans un arrêt du 4 novembre 2011, la cour administrative d'appel de Lyon a considéré que, dans le cas d'espèce, la circonstance qu'un conseiller municipal, attributaire des biens d'une section de commune, ait " assisté aux débats du conseil municipal sans prendre part au vote de la délibération " n'était pas " de nature à lui donner la qualité de personne intéressée à l'affaire au sens des dispositions de l'article L2131-11 du code général des collectivités territoriales " (CAA Lyon, 4 novembre 2011, req n° 11LY01345).

## MODALITÉS D'ASSOCIATION DE L'ÉTAT

**Les réunions d'association devront permettre de développer toutes les thématiques à prendre en compte par le PLU, et ne pas se contenter de présenter les zones constructibles.**

L'association devra donc consister au minimum en plusieurs réunions nécessaires pour présenter aux personnes associées les éléments suivants :

- les conclusions du diagnostic territorial
- les objectifs du Projet d'Aménagement et de Développement Durables
- le zonage, le règlement et les Orientations d'Aménagement et de Programmation du PLU
- les différents enjeux identifiés et les thématiques concernant le PLU, et les conditions de leur traitement.

Le nombre de réunions devra être suffisant pour permettre de présenter pleinement chaque document et chaque problématique, et pour permettre à chacun des participants de faire part de ses remarques sur les domaines les concernant. Afin de faciliter leur intervention, il sera nécessaire que les documents présentés en réunion leur soient communiqués au préalable et suffisamment à l'avance par courrier électronique ou par tout autre moyen. Toute réunion associant ces services devra faire l'objet d'un compte rendu, qui leur sera adressé pour validation de leur part.

Tous les services de l'État et organismes associés et ceux cités dans mon courrier devront être consultés par écrit. À cet effet, vous devrez me fournir le nombre suffisant de dossiers du projet de Plan Local d'Urbanisme arrêté afin que je procède au moment voulu à cette consultation et que je vous fasse part de l'avis de l'État sur ce projet. Ce nombre de dossiers est de 3 dossiers sur support CD au format informatique pdf (en plus des 3 dossiers sous format papier nécessaires au contrôle de légalité). Les dossiers sur support CD pourront être éventuellement remplacés par un lien de téléchargement accessible à tous les services de l'État pendant toute la durée de la consultation (à savoir 3 mois).

## NUMÉRISATION DU DOCUMENT

L'élaboration du PLU devra aussi prendre en compte l'évolution des techniques en matière de digitalisation des plans et d'information numérique.

L'ordonnance n°2013-1184 du 19 décembre 2013 relative à l'amélioration des conditions d'accès aux documents d'urbanisme et aux servitudes d'utilité publique a instauré un géoportail national de l'urbanisme (GPU) qui servira de point d'entrée unique, pour la consultation des documents d'urbanisme et des servitudes d'utilité publique, qui auront l'obligation d'être dématérialisées sous format numérique.

Il paraît essentiel que l'ensemble du document soit, d'ores et déjà, sous format numérique, facilement reproductible, diffusable et modifiable, et que les informations géographiques concernant le PLU (tant le zonage que les annexes cartographiques, ou que les éléments d'analyse du territoire) soient établis sur les plans cadastraux numériques en vigueur et selon les normes préconisées par le Conseil National de l'Information Géographique. À défaut, le PLU ne sera à terme pas opposable au tiers.

Enfin, un PLU correctement numérisé facilite le travail du service instructeur des autorisations d'urbanisme, et permet d'éviter des erreurs dans ce cadre.

## SURSIS A STATUER

L'élaboration du PLU prendra un certain temps, vraisemblablement au moins deux ans.

Pendant cette période, des demandes de certificats d'urbanisme ou d'autorisation d'urbanisme (permis et déclarations) pourront être déposées.

Dans certains cas, une réponse positive à ces demandes (sur la base de la réglementation d'urbanisme alors en vigueur) est susceptible de compromettre les orientations et objectifs du PLU en cours d'étude. Celui-ci n'étant pas encore applicable, il ne peut pas encore s'opposer à cette réponse positive.

Cependant, la réglementation donne à l'autorité compétente en matière d'autorisation d'urbanisme la possibilité de surseoir à statuer sur ces demandes d'autorisation en repoussant la réponse pendant un délai maximal de deux ans (article L424-1 du code de l'urbanisme en vigueur au jour de production du présent document).

Il n'existe aucune possibilité de sursis à statuer sur les certificats d'urbanisme. Mais, le cas échéant et si le certificat est délivré positif, il doit comporter la mention indiquant que le sursis à statuer pourra être mise en œuvre lors d'une demande d'autorisation.

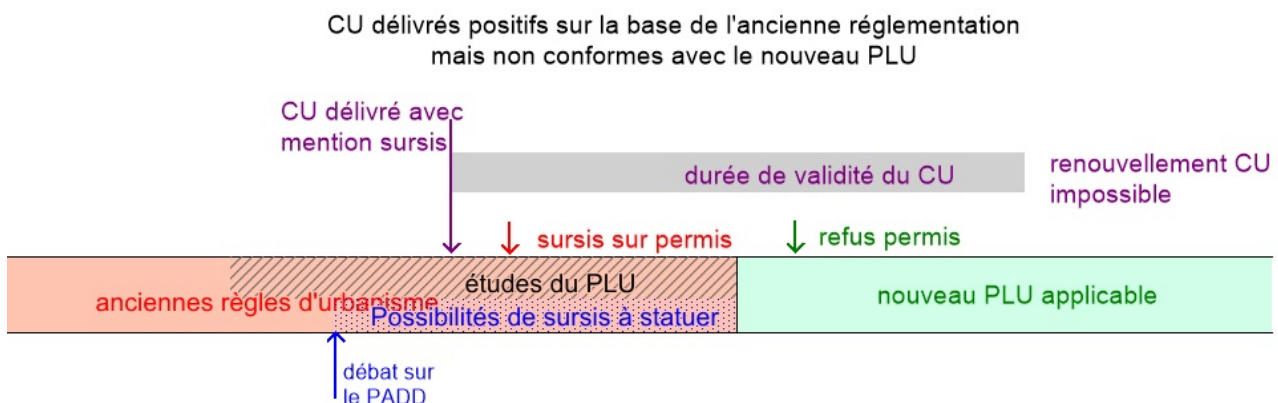
L'absence de mention relative au sursis à statuer dans le certificat d'urbanisme n'empêche pas l'autorité compétente de surseoir à statuer sur une demande d'autorisation, mais cette situation peut entraîner la mise en cause de la responsabilité financière de la collectivité.

Ce sursis à statuer s'applique au cas par cas, à l'initiative de l'autorité compétente (et non du service instructeur) et doit être justifié par les dispositions étudiées dans le cadre du PLU. En particulier, le sursis à statuer ne peut être mis en œuvre que si le débat sur les orientations générales du projet d'aménagement et de développement durable a eu lieu. L'usage du sursis à statuer (ou sa mention dans le certificat d'urbanisme) est obligatoire dès lors que la demande est de nature à compromettre ou à rendre plus onéreuse l'exécution du futur plan.

Aussi, il vous appartiendra, lors de chaque demande

- de certificat d'urbanisme, de veiller systématiquement à ce que la mention relative au sursis à statuer soit portée dans la décision dès que la délibération de prescription est prise.
- d'autorisation d'urbanisme, à veiller, en lien avec le service instructeur à mettre en œuvre ce sursis à statuer si les conditions correspondantes sont réunies. Ainsi, vous aurez la possibilité de poursuivre l'élaboration du PLU sans que les dispositions qui seront applicables ne soient remises en cause par des autorisations d'urbanisme prématurées.

Enfin, lorsque le nouveau PLU aura été approuvé, les demandes d'autorisation instruites sur la base d'un certificat d'urbanisme positif mais comportant la mention d'une possibilité de sursis à statuer devront être refusées lorsqu'elles sont contraires aux dispositions du nouveau PLU. Cette obligation sera à garder en mémoire lors des études du PLU et aussi lors de l'instruction des certificats d'urbanisme pendant cette période, afin que les conséquences sur la situation des terrains concernés soient bien analysées par rapport à l'évolution des règles d'urbanisme.



- **Les boisements** représentent des lieux sensibles, et sont des éléments forts structurant le paysage. Ils participent aussi à la préservation des continuités biologiques (**trame verte**). Une remise en cause de ces boisements ne pourra être envisagée qu'après réalisation d'une étude particulière. Le bois est par ailleurs une ressource énergétique et de matériaux de construction renouvelable, qu'il importe de préserver. Il contribue à la qualité de l'air et de l'eau, et à la lutte contre l'érosion des sols. Il est aussi source d'activité économique.

Le Code de l'Urbanisme prévoit une possibilité de classement en espace boisé classé (EBC) au titre de l'article L113-2, qui interdit tout défrichement, et soumet les coupes à déclaration préalable, sauf dispense prévue par l'arrêté préfectoral du 5 août 2013. En l'absence d'EBC, les surfaces minimales des îlots et massifs forestiers privés dont le défrichement est soumis à autorisation préfectorale au titre du Code Forestier ont été, par un autre arrêté du même jour, revues à la baisse sur environ la moitié du département pour mieux protéger le couvert forestier du département – en ce qui concerne le territoire de votre collectivité, ce seuil est de 4 hectares (à noter que dans les massifs touchés par une zone NATURA 2000, ce seuil est abaissé à 0,5 hectare). Tous les bois et forêts publics soumis ou non au régime forestier (Office National de la Forêt) sont soumis à autorisation de défrichement (L214-13 du Code Forestier), quelle que soit leur superficie, et doivent figurer en annexe du PLU en application de l'article R151-53 7° du Code de l'Urbanisme. Il importe donc que le classement en EBC corresponde à un réel besoin qui ne peut être traité au titre du Code Forestier (notamment, enjeux paysagers) ou à une volonté forte d'interdire tout défrichement, et soit justifié dans le rapport de présentation. Il sera nécessaire que les motifs de la protection de chaque boisement soient explicités (protection contre l'érosion, impact paysager, biodiversité et écologie, ripisylves, arbres ou alignements emblématiques, haies, régulation des équilibres hydriques, protection de captage...). Un classement systématique peut être inutile, au vu de la réglementation applicable en matière de défrichement, et, en outre, pénaliser l'activité d'exploitation forestière en la soumettant à des démarches administratives supplémentaires. La même démarche sera aussi à adopter pour le classement en élément paysager au titre de l'article L151-23 du Code de l'Urbanisme.

– Afin de maintenir les continuités écologiques, les massifs épars d'une surface inférieure au seuil fixé par la réglementation des défrichements, devront prioritairement être classés en EBC ou éléments paysagers s'ils présentent des enjeux forts au titre de la doctrine mentionnée ci-dessous, ou s'ils participent à la protection des cours d'eau, plans d'eau et milieux humides (conservation d'une bande tampon de 15 mètres de large). Leur non classement devra être justifié par le fait que leur maintien n'est nécessaire ni à l'équilibre des paysages ni à la connexion des zones naturelles. Il en sera de même pour les boisements ne relevant pas du Code Forestier : alignements, ripisylves, haies (lorsque leur largeur est inférieure à 15 mètres).

En attendant l'approbation du PLU, les coupes et abattages d'arbres sont soumis à déclaration préalable dans les bois, forêts ou parcs situés sur le territoire de la collectivité (en application de l'article **R421-23-g du Code de l'Urbanisme**, sauf exceptions prévues par l'article R421-23-2). Cette disposition a pour effet d'éviter tout coupe anticipant sur les décisions prévues dans le cadre de votre futur document. À noter que la délibération prescrivant l'élaboration du PLU peut également soumettre à déclaration préalable, les coupes ou abattages d'arbres isolés, de haies ou réseaux de haies et de plantations d'alignement. Si telle est votre intention, cette délibération devra être complétée par cette disposition.

Pour déterminer les principaux enjeux forestiers, il importera de suivre les recommandations suivantes, cohérentes avec la **doctrine de conservation des massifs boisés** élaborée par l'État pour l'instruction des dossiers de demande d'autorisation de défrichement, déclinée selon la fonction de protection des milieux naturels assurée par le boisement :

#### **Fonction de protection des sols contre l'érosion**

**Enjeu fort (maintien de l'état boisé) :**

- forêt sur pente très forte (supérieure à 30 %), et projet de taille significative susceptible d'aggraver les phénomènes érosifs
- forêt incluse dans une zone ZSCE érosion (zone soumise à contrainte environnementale érosion)

**Enjeu moyen (maintien de réserves boisées) :**



- forêt sur pente supérieure à 10 %, et projet de taille significative susceptible d'aggraver les phénomènes érosifs : autorisation conditionnée au maintien de réserves boisées adaptées limitant l'érosion

### Fonction de protection des milieux aquatiques

#### **Enjeu fort (maintien de l'état boisé) :**

- forêts ou parties de forêts situées en zone humide, ou nécessaires à l'existence de source
- forêts situées en zones de protection rapprochée de captages eau potable et aire alimentation captage
- forêts situées dans le bassin versant d'un cours d'eau en très bon état écologique

#### **Enjeu moyen (maintien de réserves boisées) :**

Les forêts rivulaires (le long des cours d'eau ou des zones humides), y compris peupleraies assurent un rôle reconnu dans la protection des cours d'eau (nitrates, phytosanitaires et matériaux d'érosion). Leur conservation sur une largeur de 15 mètres (bande tampon) sera demandée.

### Fonction de protection de la biodiversité

#### **Enjeu fort (maintien de l'état boisé) :**

- habitats forestiers d'intérêt communautaire dans les zones NATURA 2000 (Cf cartographie des habitats du Docob)
- Forêts alluviales et marécageuses hors zone NATURA 2000

#### **- Enjeu moyen (maintien de réserves boisées) :**

- habitat d'espèce menacée bénéficiant d'un plan national d'action, à savoir pour le Gers : Vison d'Europe, Loutre et Cistude. La conservation de leur habitat étant visée dans les plans nationaux d'action, le maintien de corridors de déplacement au bord des cours d'eau (15 m de large) ou de bandes tampon au bord des zones humides sera demandé, dans l'aire de présence potentielle
- forêts situées dans des Zones Naturelles d'Intérêt Écologiques Faunistiques et Floristiques (ZNIEFF) : si le projet est concerné par une espèce forestière déterminante (données localisées de la DREAL – Direction Régionale de l'Environnement, de l'Aménagement et du Logement)

– Certains des boisements sont par ailleurs identifiés comme Zones Naturelles d'intérêt Écologique Faunistique et Floristique, ou sont gérées par l'Office National des Forêts.

– Il serait intéressant que le PLU donne des orientations privilégiant les plantations de type haie favorisant la biodiversité.

- La forêt départementale sur le territoire de Labéjan a fait l'objet d'un aménagement forestier approuvé par le préfet de région en date du 21 juin 2018 et pour une durée de 19 ans (2018-2037).

- **La trame bleue** représentée par les cours d'eaux, rus, retenues d'eau, zones humides, prairies inondables, mares, lacs, ... ainsi que par leurs ripisylves, forme aussi un milieu naturel d'un grand intérêt, et à définir en parallèle à la trame verte (qui joue également un rôle majeur dans le maintien et l'amélioration de la qualité de l'eau). Elle pourra être complétée par des espaces de mobilité du cours d'eau (terrains permettant la dynamique latérale du cours d'eau, zones submersibles) et de toute végétation (bandes enherbées, arborées, arbustives) limitant les phénomènes d'érosion et de transfert des polluants vers les cours d'eau et leur nappe d'accompagnement. Cette trame sera définie notamment en juxtaposant les éléments suivants :
  - cartographie des cours d'eau (tracés bleu foncé et bleu clair), plans d'eau, et zones et milieux humides, telle que disponible sur le [lien référencé](#)
  - cartographie des cours d'eau figurant dans le plan de prévention des risques d'inondation.
 La trame (qui ne pourra être inférieure à 10 mètres de part et d'autres des berges des ruisseaux) pourra être exprimée (de façon cumulative ou non, selon la situation) :
  - par un zonage naturel protégé N (pour des zones suffisamment larges)
  - par la définition et le repérage du réseau hydrographique comme éléments paysagers ou environnementaux (avec des règles de recul ou d'interdiction de rejet, ou autre) par rapport à ces éléments
  - par la définition comme éléments paysagers ou environnementaux les zones humides, en précisant dans le règlement les conditions de leur préservation

– par le classement en espaces boisés classés ou en éléments paysagers végétaux accompagnant le réseau hydrographique, en précisant dans le règlement les conditions de leur préservation.

Par conséquent, les cours d'eau et autres éléments du réseau hydrographique (y compris les zones humides) devront être identifiés dans le PLU et préservés de l'urbanisation par la mise en place des dispositifs adéquats évoqués ci-dessus.

- Le PLU devra réaliser une **évaluation environnementale** sur l'ensemble du territoire, telle que prévue par l'article L104-2 du Code de l'Urbanisme. Il devra notamment indiquer les mesures prises par le PLU pour en assurer la préservation (zonages inconstructibles protégés, éléments paysagers ou environnementaux, dispositions particulières du règlement). Celle-ci est soumise à avis formel de l'autorité compétente en matière environnementale.
- **Les zones écologiques** devront être prises en compte.

**Zone Naturelles d'Intérêt Écologique Faunistique et Floristique** : le PLU devra comporter une analyse de la situation de ces zones écologiques, et prévoir les moyens de maintenir celles-ci afin qu'elles participent au maintien de la biodiversité et au maintien des continuités écologiques.

Dans le cas des ZNIEFF de type 1 (secteurs caractérisés par leur intérêt biologique remarquable), celles-ci devront être notamment inconstructibles et protégées par un zonage adéquat, sauf pour les terrains déjà anthropisés (par exemple, en culture ou déjà bâtis), et sous réserve d'un inventaire par un bureau d'études naturaliste démontrant qu'il n'y a pas d'impact sur la biodiversité. Certains éléments constitutifs de ces zones pourront en outre être identifiés comme éléments paysagers ou environnementaux, en précisant dans le règlement les conditions de leur préservation.

Dans le cas de ZNIEFF de type 2 (grands ensembles naturels riches et peu modifiés, ou qui offrent des potentialités biologiques importantes), il faudra porter une attention particulière aux indications décrivant les éléments qui ont conduit à la délimitation de ces zones. Si ces informations montrent l'importance et l'existence de secteurs sensibles, un inventaire par un bureau d'études naturaliste devra démontrer qu'il n'y a pas d'impact sur la biodiversité sur les secteurs ouverts à l'urbanisation.

- **Les zones humides**

Les zones et milieux humides ont fait l'objet d'inventaires par le Conseil Départemental du Gers et par l'ADASEA 32. Les données sont également consultables sur l'application cartographique mentionnée dans les [liens référencés](#).

Le SDAGE 2016-2021 prévoit la préservation de ces milieux comme l'une des priorités : dispositions A36, A37, B19, D38, D42, D43 et D48. Il conviendrait ainsi de préserver ces secteurs en privilégiant leur classement (espace boisé classé, zone naturelle, éléments de paysage...) et en l'assortissant de prescriptions dans le règlement, adaptées à leur conservation. Par conséquent, le document d'urbanisme devrait tenir compte des prescriptions du SDAGE et assurer la préservation des zones humides et leurs zones connexes recensées sur le territoire communal par leur classement en zone naturelle.

- Il est à noter qu'à l'échelle régionale, des trames verte et bleue sont définies dans un **Schéma Régional de Cohérence Écologique (SRCE)**, élaboré conjointement par l'État et l'ancienne Région Midi-Pyrénées. Il a été approuvé le 27 mars 2015. Le PLU doit aussi prendre en compte le SRCE, à savoir être compatible avec celui-ci ou fournir les éléments expliquant et justifiant d'éventuelles différences. Les informations relatives à l'élaboration du SRCE sont disponibles à l'[adresse internet référencée](#) dans le dossier.
- Tous les éléments constitutifs de la trame verte et bleue devront être identifiés avec mise en place des dispositions prescriptives adéquates, comme évoqué précédemment. Il ne suffira pas de reprendre les données indiquées auparavant (ZNIEFF, NATURA 2000, zones humides, SRCE...) mais d'analyser l'ensemble du territoire et d'identifier tous les éléments permettant d'assurer la préservation des continuités biologiques, y compris en ce qui concerne la biodiversité ordinaire (mares, arbres, haies, ripisylves, friches, prairies...).  
D'une manière générale, les terrains a priori ordinaires, notamment en raison de leur insertion dans des espaces déjà urbanisés, peuvent présenter un intérêt écologique majeur. La biodiversité ordinaire joue un rôle essentiel pour certaines fonctions écologiques. Il convient de la caractériser et de la prendre en compte.  
Le rapport de présentation du document d'urbanisme et son évaluation environnementale devront présenter et expliquer les choix retenus en matière d'aménagement du territoire ainsi que l'incidence de ces choix sur les continuités écologiques et les mesures envisagées pour éviter, réduire et compenser les conséquences dommageables pour l'environnement et les corridors écologiques.

- Les fédérations départementales de chasse et de pêche peuvent fournir des éléments relatifs aux milieux intéressants ces activités.  
L'utilisation de ces éléments par la collectivité dans un cadre autre que l'élaboration du document d'urbanisme doit faire l'objet d'un accord écrit des deux fédérations.  
Un accompagnement supplémentaire ainsi que des informations relatives à la biodiversité et aux usages, peuvent vous être apportés par la Fédération des Chasseurs et la Fédération pour la Pêche et la Protection du Milieu Aquatique du Gers.  
Je vous invite également à assurer une concertation avec les acteurs locaux de la chasse et de la pêche pendant la phase d'élaboration du PLU, afin d'intégrer au mieux ces éléments.

## NUISANCES et RISQUES TECHNOLOGIQUES

- Les communes ont la responsabilité d'assurer la **défense incendie**. L'[arrêté préfectoral du 22 novembre 2017](#) joint à ce dossier définit les conditions techniques nécessaires pour assurer cette protection.

Celles-ci dépendent du niveau de risque (fonction de la densité des constructions et de leur type), et de la proximité et de l'accessibilité des points d'eau incendie homologués.

Il importe que le projet de PLU intègre cet aspect, en prévoyant des zones constructibles situées dans des secteurs desservis par des équipements existants, ou en programmant la réalisation de ces équipements dans un délai compatible avec le développement communal. Différents outils, cités par ailleurs, sont à votre disposition : emplacements réservés, droit de préemption, fiscalité de l'aménagement... Toute nouvelle zone constructible prévue dans le document d'urbanisme devra correspondre aux normes fixées par l'arrêté (à justifier dans le rapport de présentation) ou être justifiée par la production d'un programme avec un échéancier compatible avec l'urbanisation de la zone, et visant à établir cette protection conformément à l'arrêté. Une délibération du ou des conseils municipaux concernés approuvant ce programme devra être produite.

Le Service Départemental d'incendie et de Secours (SDIS) pourra vous apporter des conseils en matière de choix de l'emplacement et du type des dispositifs à mettre en place.

- Les **Installations Classées pour la Protection de l'Environnement** devront être prises en compte afin d'éviter l'urbanisation autour de secteurs comportant des risques. Pour les installations les plus dangereuses, la maîtrise de l'urbanisation à leurs abords devra être assurée.

Une liste est disponible sur le [site internet](#) de la DREAL, et sur un autre [site référencé dans le dossier](#), ainsi que nombre d'autres informations concernant l'environnement, les risques ou autres domaines.

À noter que les distances d'éloignement fixées par les arrêtés d'exploitation de ces installations, fixent non seulement un recul par rapport aux habitations des tiers, mais aussi par rapport aux limites des zones destinées à l'habitation définies par les documents d'urbanisme.

Pour les établissements qui ne sont pas soumis à des distances d'isolement ou ne font pas l'objet de servitudes d'utilité publique, mais néanmoins susceptibles de générer des **nuisances** ou des dangers vis-à-vis de leur environnement (nuisances sonores, rejets atmosphériques, risques d'incendie, etc), il est souhaitable de ne pas augmenter la population exposée en autorisant la construction de nouvelles habitations à proximité immédiate de ces sites industriels.

.....

- Les **exploitations agricoles** peuvent aussi induire des nuisances pour les riverains : olfactives, sonores, pollution par les épandages de pesticides, etc.

Aussi, l'organisation de l'espace par type d'occupation et d'activité doit prendre en compte notamment les exigences relatives aux règles d'éloignement mutuel entre les établissements d'élevage et les habitations occupées par des tiers – règles posées par l'article 153.4 du Règlement Sanitaire Départemental (voir [liste des liens](#)) pour les établissements ne relevant pas de la législation des installations classées (recul de 25 à 100 mètres selon l'élevage), ou posées par la réglementation des installations classées (recul de 100 mètres). À noter que le Code Rural, dans son article L111-3, définit une notion de réciprocité pour les distances d'implantation entre ces bâtiments agricoles (classés ou relevant du règlement sanitaire départemental) et les immeubles occupés par des tiers. Dans le cas des installations classées, le recul s'applique aussi par rapport aux limites des zones destinées à l'habitation définies par les documents d'urbanisme.

Pour les élevages situés hors des parties urbanisées, un périmètre d'au moins 100 mètres peut être préconisé afin d'éviter les litiges tiers/agriculteurs et de permettre aux élevages de se développer.

Il est préconisé de décrire les moyens envisagés afin de préserver les habitants vis-à-vis des nuisances liées au fonctionnement des activités agricoles en précisant notamment si la création de zones tampon entre les espaces urbanisés ou à urbaniser, et les espaces agricoles et naturels est prévue, la nature de ces zones tampon et leur dimensionnement.

Ces éléments devront être aussi intégrés à l'étude du PLU, ainsi que les activités d'épandage, même si l'applicabilité de la réciprocité à celles-ci font toujours débat. Il est donc recommandé de représenter graphiquement en annexe les bâtiments d'élevages (assortis des cercles représentant les distances à respecter) afin d'avoir une meilleure vision sur les possibilités de développement, autant agricole que de l'urbanisation.

Vous trouverez à titre indicatif (ces informations devant être vérifiées et mises à jour) une [carte des nuisances](#) en ce qui concerne les élevages.

- **Sites et sols pollués**

Tout changement d'usage de ces sites devra être précédé des études et travaux nécessaires à la prévention d'une exposition dangereuse, ceci pour déterminer les usages compatibles avec les sites réhabilités. En effet, sur le fondement de l'article R 111-2 du Code de l'Urbanisme, un " projet peut être refusé ou n'être accepté que sous réserve de l'observation de prescriptions spéciales s'il est de nature à porter atteinte à la salubrité ou à la sécurité publique ". De même pour les anciens sites réhabilités, ces études et travaux nécessaires devront être réalisés.

Le PLU peut classer avec un zonage spécifique les zones potentiellement polluées et y restreindre l'usage des sols.

Le PLU doit annexer sur des documents graphiques les secteurs d'information élaborés par l'État sur les sols qui comprennent les terrains où la connaissance de la pollution des sols justifie, notamment en cas de changement d'usage, la réalisation d'études de sols et de mesures de gestion de la pollution pour préserver la sécurité, la santé ou la salubrité publiques et l'environnement (article L125-6 du Code de l'Environnement).

Il existe actuellement les 2 bases de données suivantes :

**BASOL** : Base de données (voir [site référencé](#)) sur les sites et sols pollués ou potentiellement pollués appelant une action des pouvoirs publics, à titre préventif ou curatif. Autour de ces sites, des restrictions d'usage des sols et des eaux souterraines et superficielles peuvent avoir été mises en place à la demande des services de l'État.

**BASIAS** : Inventaire d'Anciens Sites Industriels et Activités de Service (voir [site référencé](#)). Cette banque de données regroupe les résultats des inventaires historiques régionaux (IHR). Sa finalité est de conserver la mémoire de ces sites pour fournir des informations utiles à la planification urbanistique et à la protection de la santé publique et de l'environnement. Cette banque de données a aussi pour objectif d'aider, dans les limites des informations récoltées forcément non exhaustives, les notaires et les détenteurs des sites, actuels ou futurs, pour toutes transactions immobilières. Il faut souligner que l'inscription d'un site dans la banque de données BASIAS, ne préjuge pas d'une éventuelle pollution à son endroit. **Une gestion équilibrée prenant en compte le développement durable et un bilan environnemental global ont été menés pour chacun des établissements industriels classés.** Certains établissements industriels, de par leur importance en termes de superficie ou leur ancienneté industrielle ont nécessité après travaux de réhabilitation d'imposer par un mécanisme adapté de garder la mémoire des pollutions résiduelles. La gestion des terres excavées dans les chantiers de réhabilitation est régulièrement présentée par les professionnels comme une des difficultés rencontrées dans la dépollution des sites de par les coûts induits par leur élimination quasi systématique en centre de stockage. La publication en février 2012 du guide BRGM-60013-FR relatif à la " réutilisation hors site des terres excavées en technique routière et dans les projets d'aménagements " doit favoriser de nouvelles techniques de valorisation selon les caractéristiques des terres.

À ce jour, il n'existe pas de servitudes d'utilité publiques instituées sur des terrains pollués en application de l'article L 515-12 du Code de l'Environnement.

L'exhaustivité des bases de données BASOL et BASIAS n'étant pas assurée, il convient de se référer également aux données documentaires et historiques de la commune (archives communales, cadastres...). Il convient également d'indiquer la présence d'anciennes décharges.

- Les risques seront aussi à prendre en compte en aval des ouvrages importants de **retenue d'eau**. En l'absence d'études de danger adéquates justifiant l'absence de risque, aucune urbanisation susceptible d'être concernée par ces risques ne devra se trouver en aval de ces ouvrages. Les informations relatives à ces ouvrages sont disponibles sur l'application **Cartelie** (voir [site référencé](#)).

Sur cette application les caractéristiques de hauteur du barrage, volume du plan d'eau et identifiant DDT32 de l'ouvrage sont indiquées.

Les données d'inventaire disponibles font état de la présence d'une dizaine de plans d'eau de taille variable répartis sur l'ensemble du territoire communale. Les données sont consultables sur l'application cartographique disponible sur le site internet de la préfecture du Gers.

Le document d'urbanisme devra inventorier et identifier les différentes étendues d'eau présentes sur la commune selon les données mises à disposition dans l'outil cartographique disponible sur le site internet de la préfecture du Gers. Le règlement d'urbanisme devra tenir compte des exigences réglementaires imposées par l'aménagement ou l'exploitation de ces ouvrages.

Concernant les barrages, il conviendra d'informer la commune que ce sont des ouvrages susceptibles de présenter un risque pour la sécurité des biens et des personnes situés en aval. Le risque est d'autant plus élevé si les ouvrages sont peu ou mal entretenus.

- La commune n'est pas concernée par l'**hydroélectricité**.

J'attire votre attention sur les potentielles activités économiques liées à l'utilisation de l'énergie hydraulique fournie par les chutes d'eau des barrages sur le cours d'eau, notamment dans le cadre d'un projet hydroélectrique.

Cette énergie peut être exploitée dans les anciens moulins à eau, dans les canaux éclusiers ou directement sur les seuils en barrage en cours d'eau.

Les constructions et les équipements nécessaires à cette exploitation, tels que les locaux techniques pour abriter la turbine et sa génératrice et les armoires électriques, sont de fait en zone inondable.

Si vous souhaitez autoriser les réalisations liées à cet usage, vous devrez le traduire explicitement dans le zonage graphique et le règlement écrit du PLU.

Ces projets de création ou de remise en exploitation d'ouvrages hydrauliques sont soumis à autorisation environnementale, y compris dans le cadre des installations et ouvrages fondés en titre. Cette autorisation inclut les prescriptions relevant des codes de l'environnement, forestier, de l'énergie et du patrimoine mais pas du code de l'urbanisme.

Le permis de construire peut être sollicité et délivré avant l'autorisation environnementale mais il ne peut être exécuté qu'après la délivrance de cette dernière.

Par ailleurs, la réalisation des ouvrages devra respecter les prescriptions du PPRi approuvé, sur la base d'une étude hydraulique justifiant la non augmentation de la ligne d'eau et l'absence d'impact négatif sur le bassin, la transparence hydraulique ou, si besoin est, la pertinence des mesures compensatoires à mettre en place.

- **Bruit**

L'arrêté préfectoral n°2014-345-0001 rappelle les règles applicables, dans le département du Gers, relatives à la lutte contre le bruit.

Afin d'éviter les conflits de voisinage, le PLU devra porter une attention particulière aux **juxtapositions de zones acoustiquement incompatibles**. Ainsi, il conviendra :

– d'éviter l'implantation de zones d'activités industrielles en limite immédiate de zones urbanisables résidentielles (prévoir une zone tampon, ou des prescriptions particulières de type merlon, murs, isolation...).

– de limiter l'implantation d'activités artisanales au sein de zones d'urbanisation aux seules activités qui ne génèrent pas de nuisances pour le voisinage.

– de prendre les dispositions nécessaires pour que, lors de la délivrance des autorisations d'urbanisme, l'implantation d'activités susceptibles d'être bruyantes (telles que salle de spectacle ou de jeux, discothèque, établissement artisanal ou industriel, commercial ou agricole...) ne puissent en aucun cas porter atteinte à la tranquillité du voisinage.

Un état initial de l'exposition au bruit des habitants est notamment possible sur des secteurs concernés par des projets industriels, de loisirs...

Le territoire du PLU est concerné par l'arrêté préfectoral n°2012114-0008 du 21 mars 2012 portant mise à jour du classement sonore des infrastructures de transports terrestres du Gers, accompagné de ses annexes graphiques. (voir site référencé)

L'arrêté et ses annexes doivent être reportés dans les annexes des PLU. Cette intégration est à titre informatif, il n'y a ni création de nouvelle règle d'urbanisme, ni règle d'inconstructibilité liée au bruit.

Le classement sonore est un outil préventif et il convient de profiter de l'étude en cours pour intégrer au titre de la prise en compte des nuisances, les données fournies par ledit arrêté. Selon les situations, il pourra être envisagé dans le document d'urbanisme, des aménagements des conditions d'urbanisation voire des limitations à l'urbanisation, visant à ne pas accroître ou à réduire ces nuisances.

Pour tous les aspects concernant le bruit, votre collectivité pourra s'aider du " *Guide PLU et bruit, la boîte à outils de l'aménageur* " (disponible sur le [site internet](#) du Porter à connaissance).



## RISQUES NATURELS

Les éléments mentionnés dans cette partie sont basés sur la notion de risques naturels, et leur prise en compte a également pour objet de permettre la compatibilité du document d'urbanisme avec le Schéma Directeur d'Aménagement et de Gestion des Eaux (SDAGE) et le Schéma d'Aménagement et de Gestion des Eaux (SAGE), le cas échéant. Cette approche est indépendante de l'approche relative à la cartographie des cours d'eau, en cours d'élaboration.

- En l'absence de SCOT, le PLU doit être compatible avec les objectifs définis par le Plan de gestion des risques d'inondation (PGRI) Adour Garonne approuvé par arrêté du 1<sup>er</sup> décembre 2015, et défini pour les années 2016 à 2021.

- Le territoire de la collectivité est concerné par la présence de zones inondables, relevant de la présence de cours d'eau ou d'autres écoulements. Ceux-ci sont actuellement identifiés par un Plan de Prévention des Risques d'Inondation (PPRi), approuvé le 05 juillet 2017, qui est une servitude d'utilité publique.

Aucun empiètement des zones constructibles sur les zones protégées au titre du PPRi ne sera possible.

Les limites des zones submersibles devront être reportées sur le plan de zonage du PLU. Pour les bandes étroites, elles pourront être remplacées par l'identification du cours d'eau comme élément paysager (le cas échéant) avec des règles de recul (d'au moins la largeur de la bande sans être inférieure à 10 mètres de part et d'autre des berges) en liaison avec la trame bleue évoquée précédemment.

Le règlement du PLU ne devra pas se contenter de faire référence au PPRi et ne devra pas faire apparaître celui-ci comme une disposition accessoire. En particulier, dans les zones fortement impactées, le règlement devra être cohérent avec les prescriptions minimales imposées par le PPRi.

- Vous devrez aussi vous assurer et justifier que les zones constructibles prennent en compte les événements répertoriés par arrêté de catastrophes naturelles pour raison d'inondation, coulées de boues, et mouvements de terrain : (voir le [site référencé](#) qui fournit la liste des arrêtés).

La commune de Labéjan est particulièrement exposée aux risques d'érosion et de coulées de boues.

Trois arrêtés de catastrophes naturelles ont été pris sur la commune suite à des coulées de boues.

La commune de Labéjan est également exposée à une forte sensibilité à l'érosion en raison notamment de la topographie, de l'occupation des sols et de la nature pédologique et lithologique des terrains.

La carte de l'aléa érosif dans le département du Gers classe l'ensemble du territoire communal en aléa Très Fort 5/5 (cf étude INRA/IFEN de novembre 2002). Une carte interactive (voir [site référencé](#)) de sensibilité à l'érosion hydrique des sols du département du Gers produite et mise à jour par la DDT du Gers permet de visualiser et d'évaluer l'exposition de la commune à ce risque. Cette carte étant encore en cours de développement, elle est par conséquent susceptible d'évoluer et d'être consolidée par de nouvelles données.

Conformément aux dispositions B19 et D48 du SDAGE, vous devrez aussi vous attacher à identifier les zones préférentielles d'érosion et à en limiter l'importance par la mise en place de zonages adaptés (espace boisé classé, éléments de paysage, zone naturelle...) afin de préserver la sécurité publique (voirie et habitations) et de limiter la dégradation des masses d'eau (voir thématique sur la gestion de l'eau).

- Le territoire du PLU est situé en zone à sismicité faible (2) selon les décrets du 22/10/2010.
- Vous pouvez trouver aussi sur le [site référencé](#) dans le dossier la localisation de mouvements de terrain connus.
- Un Plan de Prévention des Risques relatif aux désordres susceptibles d'affecter un bâtiment en raison des retraits ou gonflements des argiles, a été approuvé par arrêté préfectoral. Il est consultable sur le [site référencé](#).

Néanmoins, l'arrêté du 22 juillet 2020 définissant les zones exposées au phénomène de mouvement de terrain différentiel consécutif à la sécheresse et à l'hydratation des sols argileux, lié à l'article 68 de la loi ELAN du 23 novembre 2018, présente de nouvelles zones d'aléa.

À noter qu'en cas de coexistence des 2 textes, la disposition la plus restrictive doit s'appliquer.

La carte, le niveau d'aléa et l'explication des dispositions réglementaires de la carte d'exposition issus de la loi ELAN sont disponibles sur les [sites référencés](#).

**GESTION DE L'EAU  
et  
MILIEUX AQUATIQUES**

- **Documents de planification de la politique de l'eau**

La commune est concernée par le Schéma Directeur d'Aménagement et de Gestion des Eaux Adour-Garonne (SDAGE 2016-2021) du bassin Adour-Garonne. Celui-ci a été adopté le 1<sup>er</sup> décembre 2015, pour les 6 années suivantes. Le programme de ces mesures principales sont consultables sur le site internet de l'Agence de l'Eau (voir [lien référencé](#)). Ce document intègre les obligations définies par la directive cadre sur l'eau (DCE), ainsi que les orientations du Grenelle de l'environnement afin d'atteindre un bon état des eaux. L'urbanisation peut avoir des impacts significatifs sur les milieux aquatiques (consommation de foncier non bâti, transformation d'espaces naturels en espaces artificialisés, imperméabilisation des sols, expansion massive des surfaces de voiries, des réseaux d'eau potable et d'assainissement, consommation de moyens d'investissement et de gestion...). Les projets de territoire et d'urbanisation en particulier doivent être menés au regard des enjeux de la préservation de l'eau et doivent par conséquent être rendus compatibles avec le SDAGE et doivent suivre les exigences réglementaires définies par la loi du 3 août 2009 de programmation relative à la mise en œuvre du Grenelle de l'Environnement (mise en œuvre au niveau local de programmes d'aménagement durable évitant la régression des surfaces agricoles et naturelles, préservation de la biodiversité à travers la création de continuités écologiques « trames vertes et bleues », gestion économe des ressources et de l'espace...).

En l'absence de SCOT, le PLU doit être compatible avec le SDAGE (ainsi qu'avec les objectifs de protection définis par les Schémas d'Aménagement et de Gestion des Eaux, lorsqu'ils existent). Il pose, notamment dans les orientations A, les principes de gestion de l'urbanisme permettant de préserver les enjeux environnementaux. Le rapport de présentation doit justifier de cette compatibilité du PLU au SDAGE.

Les informations relatives à l'état des lieux préalable au SDAGE-PDM 2022-2027 ont été validées par le comité de bassin le 2 décembre 2019 et arrêtées par le Préfet coordonnateur de bassin le 20 décembre 2019. Elles seront complétées prochainement par les objectifs fixés par le SDAGE et les actions du programme de mesures. Dans la mesure où le document d'urbanisme serait validé après 2021, ce dernier devrait être rendu compatible avec le SDAGE 2022-2027.

La commune est concernée par l'émergence du SAGE Neste et Rivières de Gascogne. La délimitation du périmètre a été actée par l'arrêté interdépartemental n° 32-2020-08-24-037. L'arrêté préfectoral portant constitution de la commission locale a été signé le 12 mars 2021.

Le SAGE rentrant dans sa phase d'élaboration, aucune prescription particulière ne s'applique D2J0 au document d'urbanisme.

Néanmoins, si le document d'urbanisme venait à être élaboré et validé après la phase d'élaboration et d'approbation du SAGE, celui-ci devrait être rendu compatible avec les objectifs de protection du SAGE

Les problématiques liées à la gestion des eaux devront aussi être prises en compte dans le cadre des thématiques relatives à la biodiversité et à la prise en compte des risques naturels (NATURA 2000, ZNIEFF, zones humides, zones inondables, érosion des sols, trame verte et bleue).

- **Le PLU devra :**

- . fournir les éléments de connaissance du territoire dans le cadre de son diagnostic territorial (des éléments figurent déjà dans ce dossier et dans la [carte jointe en annexe](#), mais devront être approfondis)
- . mettre en œuvre les outils à sa disposition pour atteindre les objectifs fixés par le SDAGE
- . limiter les occupations du sol susceptibles d'aggraver les impacts négatifs sur la gestion des eaux
- . identifier ces impacts lorsqu'ils sont avérés, et préconiser les mesures permettant de les réduire ou de les compenser
- . les faire figurer dans la trame bleue.

- **La compétence GEMAPI est détenue par :**

- le syndicat mixte des trois vallées (SM3V) dont les statuts ont été modifiés le 27 février 2020. Le SM3V est habilité à exercer la compétence « gestion des milieux aquatiques ». La compétence



« prévention des inondations » est détenue par la Communauté de communes Astarac Arros en Gascogne.

- le syndicat de l'aménagement de la Baïse et affluents (SABA) dont les statuts ont été modifiés le 5 novembre 2020. Le SABA est habilité à exercer la compétence « gestion des milieux aquatiques et prévention des inondations ».

- **cours d'eau**

La commune de Labéjan est parcourue par un réseau hydrographique composé des principaux cours d'eau suivants :

- le Sousson
- le ruisseau d'en Traouère
- le ruisseau du Bois du Turc
- le ruisseau de Broqua
- le ruisseau de Leyrou
- le ruisseau de Trémoulets
- le ruisseau de Laplagne

Suite à la parution de l'instruction du gouvernement du 3 juin 2015 relative à la cartographie et l'identification des cours d'eau, la démarche d'inventaire des cours d'eau est devenue nationale et la cartographie des cours d'eau du Gers s'inscrit dans ce cadre. Elle est établie au titre du code de l'environnement et du code rural et de la pêche (loi LEMA).

Dans le cadre de l'élaboration des documents d'urbanisme, les écoulements figurant en bleu foncé et bleu clair doivent être reportés dans le règlement graphique et présentés dans le règlement écrit. Ce report se fait à partir des informations présentées dans l'outil cartographique disponible sur le [site internet référencé](#). Pour information, les cartes IGN n'ont pas vocation à préciser le statut d'un écoulement.

D'une manière générale, et en application du SDAGE, la collectivité est incitée à préserver " les différents espaces de fonctionnalité des milieux aquatiques ".

Tous les cours d'eau mentionnés ci-dessus doivent faire l'objet de mesures de préservation. Au titre de l'objectif d'atteinte du bon état écologique, une ripisylve végétalisée doit également être maintenue sur chaque berge, de 5 m minimum de large le long du cours d'eau, répartie comme suit :

- 3 m minimum de bande végétalisée le long du cours d'eau avec végétation diversifiée - ronces, arbustes (3-4 par m<sup>2</sup>) et arbres (1 tous les 2 m).
- 2 m de bande enherbée. Des passages peuvent être réservés tous les 20 m pour accéder au cours d'eau (en quinconce sur les 2 rives, en accord avec le propriétaire voisin).

Un entretien sélectif et alterné (coupe à blanc interdite, alternance d'entretien tous les 100 m) est réalisé, du 1<sup>er</sup> septembre au 28 février.

Vous trouverez aussi l'inventaire des ouvrages hydrauliques et des aménagements connus de la DDT. Le PLU doit s'attacher à analyser les risques d'inondation liés à l'effacement accidentel de ces ouvrages ou à l'impact de la modification à la hausse de leur ligne d'eau pouvant intervenir lors de travaux de restauration.

Les masses d'eau FRFR210A "La Gimone du barrage de Lunax au confluent de la Marcaoue" et FRFR213A "L'Arrats du barrage réservoir de l'Astarac au confluent de la Garonne" sont classées en liste 1 selon l'arrêté du 7 octobre 2013.

L'inscription des cours d'eau en liste 1 interdit la création de nouveaux obstacles à la continuité écologique. Ces zones seront à intégrer dans l'état initial de l'environnement du document d'urbanisme et des prescriptions de protection de ces cours d'eau devront être intégrées dans son règlement en application des dispositions A37, D28 et D45 du SDAGE 2016-2021.

- **Qualité de l'eau**

Les données précises relatives à la qualité et aux objectifs de qualité des masses d'eaux concernant le territoire communal, sont accessibles sur le site internet du Système d'Information sur l'Eau ([voir lien référencé](#)).

– masse d'eau (ME)

Le territoire du PLU est concerné par :

Une masse d'eau rivière

FRFRR215A\_1 • Le Sousson

Cinq masses d'eau souterraines

FRFG043 • Molasses du bassin de la Garonne et alluvions anciennes de Piémont

FRFG080 • Calcaires du jurassique moyen et supérieur captif

FRFG081 • Calcaires du sommet du crétacé supérieur captif sud aquitain

FRFG082 • sables, calcaires et dolomies de l'éocène-paléocène captif sud AG

FRFG091 • Calcaires de la base du crétacé supérieur captif du sud du bassin aquitain

Les stations de mesure permettent de suivre la qualité des masses d'eau.

L'état écologique et chimique de toutes ces masses d'eau ainsi que les objectifs de retour au bon état définis dans le SDAGE 2022-2027, seront à intégrer dans le document d'urbanisme.

Le document d'urbanisme devra mettre en évidence que les futurs aménagements envisagés ne remettront pas en cause la qualité de ces masses d'eau conformément aux orientations du SDAGE 2022-2027.

#### – zonages réglementaires

Pour information, la commune de Labéjan est concernée par différents zonages :

- zone vulnérable à la pollution par les nitrates d'origine agricole (arrêté préfectoral du 21/12/2018),
- zone sensible à l'eutrophisation (arrêté du 23 novembre 1994 modifié),
- zone de répartition des eaux (ZRE) caractérisant une insuffisance chronique des ressources par rapport aux besoins (arrêté préfectoral du 4 novembre 1994). Ce classement concerne l'ensemble du département du Gers.
- zone non traitée (ZNT): Arrêté du 4 mai 2017 relatif à la mise sur le marché et à l'utilisation des produits phytopharmaceutiques et de leurs adjuvants visés à l'article L. 253-1 du code rural et de la pêche maritime

#### • **Gestion quantitative**

La gestion quantitative de l'eau est un des sujets majeurs dans un contexte de changement climatique. La commune de Labéjan est localisée sur le bassin versant de la Baïse qui se caractérise par une place prépondérante de l'agriculture, fortement dépendante de sa ressource en eau.

La situation hydrologique est tendue et nécessite de conserver des réserves, notamment pour assurer la salubrité et la préservation des milieux aquatiques, en cas d'étiage prolongé (parfois jusqu'en février).

La commune est située dans le périmètre d'application de l'**arrêté cadre inter-préfectoral n°32-2021-01-27-010** du 27 janvier 2021 **portant définition d'un plan d'action sécheresse pour la préservation de la ressource en eau sur le sous-bassin Neste et Rivières de Gascogne**. Ce document a pour objectif de mettre en œuvre une gestion cohérente et équilibrée de la ressource en eau en prenant en compte les besoins respectifs des utilisateurs et du milieu; et de gérer une situation de sécheresse par la prise de mesures exceptionnelles de limitation ou de suspension temporaire des usages de l'eau.

#### – plan de gestion des étiages (PGE)

La commune est également concernée par le plan de gestion des étiages (PGE) Neste et Rivières de Gascogne. Ce document constitue un protocole d'accord entre différents partenaires dans le domaine de la gestion quantitative de la ressource en eau en période d'étiage. Il vise à retrouver une situation d'équilibre entre les usages de l'eau et le milieu naturel, traduite par le respect des débits objectif d'étiage. Il sera à terme intégré au SAGE Neste et Rivières de Gascogne qui est en émergence.

#### – volumes prélevables et organisme unique de gestion collective (OUGC)

La loi sur l'eau et des milieux aquatiques prévoit la mise en œuvre d'un programme de résorption des déséquilibres entre les besoins et les ressources en eau, à travers une gestion collective des prélèvements d'irrigation agricole. C'est dans ce contexte qu'ont été créés les Organismes Uniques de Gestion Collectives (OUGC), qui sont chargés de gérer les demandes d'eau des irrigants d'un

territoire. Cette gestion collective doit permettre de sécuriser les prélèvements en eau potable, de satisfaire les besoins en eau des milieux naturels, de rendre les volumes prélevés compatibles avec les différents usages (alimentation en eau potable, agriculture et industries) 8 années sur 10 et participer à l'atteinte des objectifs de qualité des masses d'eau prévus par la directive cadre sur l'eau (DCE) et traduits dans le SDAGE.

La chambre d'Agriculture du Gers a été désignée OUGC Neste et rivières de Gascogne par arrêté inter-préfectoral du 31 janvier 2013. Elle doit disposer d'une Autorisation Unique Pluriannuelle de prélèvements pour les agriculteurs à partir de l'étiage 2016. Les irrigants de la commune sont gérés par cet OUGC.

- **Alimentation en eau potable**

L'alimentation en eau potable doit être un élément fortement intégré dans les réflexions de votre collectivité sur son projet d'aménagement : celui-ci doit être cohérent avec les équipements nécessaires au développement.

À ce titre, le rapport de présentation du PLU qui, selon les dispositions de l'article L151-4 du code de l'urbanisme, " s'appuie sur un diagnostic établi au regard des prévisions économiques et démographiques et des besoins répertoriés en matière [...] d'équipements ", devra étudier et justifier, en lien avec le schéma directeur d'eau potable :

– **l'adéquation** entre les projets de développement (urbanisation, économie) et les capacités de mobilisation des ressources en eau

– la **sécurisation de l'approvisionnement** de chaque secteur pour faire face à des situations d'indisponibilité de ressource en raison de la qualité ou de la quantité par la structuration intercommunale, les interconnexions entre collectivités, l'optimisation des réseaux et infrastructures existants avant de mobiliser de nouvelles ressources...

La commune est alimentée en eau potable par le SIDEAU de Mirande. Il est à noter que l'utilisation de l'eau prélevée dans la Baise à Mirande à des fins de consommation humaine et délivrée par le SIDEAU de Mirande ne fait actuellement l'objet d'aucune autorisation. De même, aucun périmètre de protection du captage utilisé n'est déclaré d'utilité publique. Une mise en demeure de déposer un dossier de régularisation administrative a été prise en 2018. Le dossier de régularisation est en cours d'élaboration par le SIDEAU.

Par ailleurs, l'eau produite ne répond pas aux exigences de la qualité de l'eau définies par l'arrêté ministériel du 11/07/2007 modifié. Elle présente des non-conformités récurrentes sur les paramètres chimiques de l'eau avec la présence régulière de métabolites de pesticides à des valeurs supérieures aux limites de qualité réglementaire.

Pour ces raisons, l'extension de l'urbanisation des communes alimentées par le SIDEAU de Mirande ne semble pas favorable

**L'adéquation entre le développement de l'urbanisation et l'alimentation en eau potable**, évoquée précédemment, nécessite des mesures qu'il conviendra de décrire et éventuellement de reporter dans les Orientations d'Aménagement et de Programmation du PLU en fonction des besoins requis.

L'état des lieux devra s'appuyer au moins sur les informations présentées au niveau des annexes sanitaires et des schémas des réseaux d'alimentation en eau potable, devant figurer en annexe du PLU en application de l'article R151-53-8° du Code de l'Urbanisme. En l'absence de schéma de distribution d'eau potable (rendu obligatoire par l'article R2224-7-1 Code Général des Collectivités Territoriales), les administrés sont en droit de demander le raccordement de leur construction, y compris dans les secteurs non raccordables. Ces annexes doivent aussi comporter les réseaux d'eau en cours de réalisation, et préciser les emplacements retenus pour tout captage d'eau et installation de traitement et de stockage des eaux destinées à la consommation humaine.

Avant toute création ou extension de zone constructible, il sera indispensable que votre collectivité s'assure et justifie que la capacité du réseau (y compris les installations de captage, de traitement et de stockage) sera suffisante pour garantir une pression et un débit satisfaisants aux futures constructions, le raccordement au réseau public d'alimentation en eau potable étant **obligatoire** dans les zones U ou AU ouvertes à l'urbanisation.

Dans les zones N et A, le raccordement des constructions reste obligatoire dès lors que la parcelle est desservie par le réseau public d'eau potable, conformément à la réglementation en vigueur (article 14 du règlement sanitaire départemental).

Concernant les secteurs N et A non desservis, compte tenu du risque sanitaire lié à l'alimentation en eau par captage privé, le PLU doit évaluer ce risque (identification des secteurs, de la qualité de l'eau et évaluation du nombre de logements concernés et du nombre de personnes exposées) et le cas échéant, prendre des mesures adaptées pour éviter une augmentation trop importante de la

population dans ces secteurs (limitation des droits à construire, y compris des extensions de l'existant) voire une régularisation par extension du réseau public.

Il est rappelé que selon la réglementation sanitaire applicable en la matière :

- l'alimentation en eau potable par une ressource privée (puits, source, forage, etc.) est soumise à déclaration en mairie pour tout usage unifamilial (avec une analyse d'eau conforme si l'eau est destinée à la consommation humaine).
- pour tout usage autre qu'unifamilial (gîte, agroalimentaire, ERP, etc.), l'alimentation en eau potable par une ressource privée est soumise à autorisation préfectorale.

Le PLU peut faire apparaître des informations concernant l'**aspect qualitatif** de l'eau potable, notamment sur :

- l'état du réseau (pertes de réseau, maillage...)
- la qualité de l'eau distribuée. Une note de synthèse annuelle sur la qualité de l'eau distribuée est jointe à la facture d'eau des abonnés depuis 2001.

Il conviendra ainsi de s'assurer que les installations de traitement permettent de respecter les normes de potabilité telles que définies aux articles R1321-1 et suivants du Code de la Santé Publique.

La fiabilisation et la sécurisation de l'eau distribuée aux administrés est également un sujet important de santé publique. Ainsi, il est souhaitable de transcrire les préconisations suivantes :

- recensement et repérage des canalisations en polychlorure de vinyle (PVC) ancien (posées avant 1980). Pour rappel, ce plastique non stabilisé peut conduire au relargage de chlorure de vinyle monomère (CVM) cancérigène (une dizaine de cas par an en France).
- élimination des conduites en plomb du réseau public subsistant dans les bourgs anciens.

Ces mesures mériteraient d'être reprises dans le diagnostic du PLU, avec, le cas échéant, des données permettant de montrer l'état des canalisations, puisqu'elles peuvent avoir des conséquences sur la capacité de la collectivité à étendre ou renforcer ses réseaux dans le but de développer son urbanisation.

Conformément aux dispositions de l'article L101-2 du Code de l'Urbanisme, le PLU détermine les conditions permettant d'assurer la préservation des ressources naturelles, et notamment la préservation de la qualité de l'eau.

- **Gestion des eaux usées**

Concernant les polluants et rejets d'origine anthropique, d'une façon générale, les pollutions " émergentes " font actuellement l'objet de questionnement et de recherche (perturbateurs endocriniens, rejets médicamenteux et hormonaux, etc.) et sont susceptibles d'être retrouvées plus fréquemment et en plus forte concentration à l'aval de concentrations urbaines et industrielles. D'un point de vue sanitaire et au titre du principe de précaution, il paraît donc souhaitable de préserver au maximum la qualité de l'eau brute utilisée pour la production d'eau potable en limitant le plus possible les rejets à proximité, surtout s'ils sont situés à une distance proche de la limite amont du périmètre de protection rapprochée d'un captage d'eau potable.

L'ensemble de la commune de Labéjan est en assainissement non collectif. Le Service Public chargé du contrôle de l'Assainissement Non Collectif est le Syndicat mixte des trois vallées.

– assainissement non collectif

Le document d'urbanisme, en lien avec une éventuelle mise à jour du schéma d'assainissement, devra justifier de la compatibilité de l'assainissement (existant ou projeté) avec les objectifs d'urbanisation.

Si la collectivité ne souhaite pas équiper les zones urbanisées avec un réseau collectif, elle devra d'une part justifier que les investissements nécessaires à la mise en place d'un assainissement collectif sont d'un coût disproportionné pour la commune, et d'autre part apporter la preuve du caractère exceptionnel de l'urbanisation (habitat très diffus – nombre, parcelles constructibles de grande taille – densité, nombre de permis par an...) et les éléments permettant de démontrer que le niveau d'atteinte sur l'environnement reste acceptable.

Par ailleurs, il faudra s'assurer de l'existence d'un exutoire pour le rejet des eaux traitées par les installations d'assainissement non collectif. En effet, en cas de sol défavorable à l'infiltration, l'impossibilité d'évacuer les eaux usées traitées pourrait aboutir à une impossibilité de construire.

La création de systèmes d'assainissement non collectif privés « regroupés » (un seul système pour un lotissement par exemple) est à éviter car leur gestion dans le temps est aléatoire.

– zonage d'assainissement

L'article L2224-10 du code général des collectivités territoriales impose aux communes de définir un zonage qui doit délimiter les zones d'assainissement collectif (où vous êtes tenus d'amener les

réseaux), les zones d'assainissement non collectif (où vous êtes responsable du contrôle de ce type d'assainissement) et les zones où il est nécessaire de prévoir des installations pour assurer la gestion des eaux pluviales et de ruissellement. Le zonage d'assainissement définit le mode d'assainissement le mieux adapté à chaque zone et est soumis à enquête publique. Aussi, je vous invite à utiliser les études déjà réalisées dans ce domaine, compte tenu de leur importance pour la définition des zones constructibles ou à protéger, et pour l'analyse des équipements existants ou futurs. Il me paraît aussi nécessaire d'adapter ces zonages d'assainissement en fonction de l'évolution de l'urbanisation, des nouveaux projets d'équipements en réseau public à court ou moyen terme, et d'avoir une cohérence entre ces zonages et les possibilités ou prévisions d'équipement (notamment dans les zones à urbaniser).

- **Gestion des eaux pluviales**

Les eaux pluviales sont concernées par diverses législations et réglementations :

- les articles 640, 641 et 681 du Code Civil définissent les droits et devoirs des propriétaires fonciers à l'égard des eaux pluviales. Ces articles fixent les modalités d'application des servitudes d'écoulement des eaux pluviales et posent le principe de non-aggravation de l'écoulement à l'aval.

- l'article L2224-10 du Code Général des Collectivités Territoriales (CGCT) dispose que les communes ou leurs groupements déterminent, après enquête publique :

- . les zones où des mesures doivent être prises pour limiter l'imperméabilisation des sols et pour la maîtrise du débit de l'écoulement des eaux pluviales et de ruissellement ;

- . les zones où il est nécessaire de prévoir des installations pour assurer la collecte, le stockage éventuel et, en tant que de besoin, le traitement des eaux pluviales et de ruissellement lorsque la pollution qu'elles apportent au milieu aquatique risque de nuire gravement à l'efficacité des dispositifs d'assainissement.

Le PLU peut délimiter dans son règlement ces zones.

- l'article R2226-1 du Code Général des Collectivités Territoriales définit la compétence de gestion des eaux pluviales urbaines, exercée par les communes ou leurs groupements. Celles-ci doivent notamment définir les éléments constitutifs de leur système de gestion des eaux pluviales urbaines (ouvrages destinés à la collecte, au transport, au stockage et au traitement des eaux pluviales, y compris espaces de rétention des eaux), et en assurent la gestion. La collectivité compétente doit également contrôler les dispositifs évitant ou limitant le déversement des eaux pluviales dans ces ouvrages publics.

- enfin, selon les articles L214-1 et R214-1 et suivants du Code de l'Environnement, tout projet d'aménagement, même relativement peu important, peut être soumis soit à déclaration soit à autorisation. Ainsi, la rubrique 2.1.5.0. précise que tout projet est soumis à déclaration dès lors que les écoulements interceptés proviennent d'un bassin de plus de 1 ha (l'autorisation se situe au-delà de 20 ha).

**Les eaux pluviales sont également traitées dans les documents de planification du domaine de l'eau, avec lesquels les documents d'urbanisme doivent être compatibles :**

Ainsi, le SDAGE propose des éléments concernant la gestion des eaux pluviales, rappelant en outre les obligations réglementaires, notamment dans les dispositions :

- *A36 – Améliorer l'approche de la gestion globale de l'eau dans les documents d'urbanisme*

- *A37 – Respecter les espaces de fonctionnalité des milieux aquatiques dans l'utilisation des sols et la gestion des eaux pluviales*, notamment pour les collectivités compétentes en mettant notamment en œuvre, à travers leur document d'urbanisme, des actions de maîtrise de l'imperméabilisation des sols

- *B2 – Réduire les pollutions dues au ruissellement d'eau pluviale*, avec notamment la mise à jour du zonage pluvial, et un programme de travaux

- *D48 – Mettre en œuvre les principes du ralentissement dynamique*, pour en particulier faciliter l'infiltration et la rétention des eaux dans les sols

- *D50 – Adapter les projets d'aménagement*, notamment en limitant l'imperméabilisation des sols, en maîtrisant l'écoulement des eaux pluviales et en conservant les capacités d'évacuation des émissaires naturels

En synthèse, il est important que la collectivité intègre ces différentes problématiques dans le PLU (zonage, règlement, OAP) en :

- élaborant un zonage des eaux pluviales, comprenant un diagnostic des réseaux existants ;

- utilisant tous les outils du règlement du PLU permettant la gestion des eaux pluviales : emplacements réservés, éléments paysagers, espaces boisés classés, coefficient maximum d'imperméabilisation, imposition d'un raccordement au réseau... ;

- prescrivant la mise en œuvre de mesures compensatoires (ex. : ouvrages de rétention ou de ralentissement dynamique...);

– joignant le plan du réseau d'eaux pluviales, s'il existe, aux annexes sanitaires du PLU.  
Le contenu du rapport de présentation devra présenter les éléments de diagnostic utiles aux choix d'aménagement qui seront faits (état des milieux aquatiques, état de la collecte et du traitement des eaux pluviales, zones de production et d'accumulation du ruissellement, capacité d'infiltration des sols, sensibilités des milieux récepteurs aux rejets d'eaux pluviales).

## AGRICULTURE

- voir aussi carte concernant les élevages
- Afin de protéger et de mettre en valeur certaines productions agricoles, des SIQO (signes d'identification de la qualité et de l'origine) ont été mis en place. Toutes les communes du département du Gers sont concernées par au moins un de ces signes (l'IGP).  
Il vous appartient, au cas par cas, de mesurer les conséquences que peuvent avoir sur les producteurs concernés les dispositions arrêtées par le PLU.  
Dans certains cas, vous avez obligation de consulter l'Institut National de l'Origine et de la Qualité (INAO) sur le projet de document.  
L'**Indication Géographique Protégée** (IGP) désigne des produits agricoles et des denrées alimentaires dont les caractéristiques sont étroitement liés à une zone géographique, dans laquelle se déroule au moins leur production, leur transformation ou leur élaboration.  
Vous pouvez consulter sur le site de l'INAO (voir [lien du site référencé](#)) les IGP concernant votre territoire.

L'**Appellation d'Origine Contrôlée** (AOC) désigne la dénomination sur le territoire français d'un produit dont la production, la transformation et l'élaboration doivent avoir lieu dans une aire géographique déterminée avec un savoir-faire reconnu et constaté. Les AOC sont enregistrées en tant qu'AOP au niveau de l'Union Européenne.

Le PLU étant situé sur des terres concernées par au moins une AOC/AOP, l'INAO devra être consulté sur le projet arrêté de PLU. Vous pouvez contacter l'INAO en tant que de besoin au cours des travaux de réalisation de votre document.

Enfin, l'agriculture biologique et les productions en label rouge sont également rattachées à ces SIQO, et doivent être prises en compte dans le cadre de l'élaboration du document.

- Vous devrez définir explicitement une **zone agricole A**, destinée à protéger les terres agricoles de valeur. La prise en compte des habitations existantes dans ce milieu sera possible par le biais de pastillage. Celui-ci ne pourra pas avoir pour vocation de favoriser le mitage, et devra être explicitement motivé par des raisons d'urbanisme et non d'opportunité individuelle. Il pourra être utilisé pour faciliter la diversification des activités (gîtes, camping à la ferme, activités liées à l'agriculture...) sans pour autant compromettre l'exploitation agricole.
- **Éléments relatifs à la prise en compte de l'agriculture – déclarations 2014**

Nombre d'exploitations ayant leur siège sur la commune	21				
Nombre d'exploitants intervenant sur la commune	36				
Surface exploitée sur la commune par les exploitants ayant leur siège sur la commune	1077,67 hectares				
Surface en herbe en 2014	122,54 hectares				
Surface irriguée en 2009	77,60 hectares				
Historique de la SAU déclarée de 2010 à 2014 en hectares	2010 1426,60	2011 1461,62	2012 1358,05	2013 1466,90	2014 1473,05

**Tableau des installations classées déclarées en préfecture.**

Il s'agit d'une liste non-exhaustive. Certaines de ces installations ont peut-être cessé leur activité mais ne l'ont pas signalé en préfecture et d'autres sont peut-être en activité mais ne sont pas déclarées.

Numéro	Raison sociale	Nom	Ouvert le	Commune	Lieu dit
<u>20142894</u>	Arnaud CAMPISTRON	Arnaud CAMPISTRON	29/09/2015	LABEJAN	/ (sans suite)
<u>20141628</u>	EARL DE L'ENCLOS	PASCAL DELOM	29/09/2015	LABEJAN	L'ENCLOS / (sans suite)
<u>20142179</u>	EARL GARROS Laurent ( Rub.2102)	GARROS LAURENT	29/09/2015	LABEJAN	LIEU DIT PERCURAY / (ancien N°11288)
<u>20142722</u>	GAEC de LASSERADE (2101)	Stéphane et Laurent GARROS	29/09/2015	LABEJAN	au lieu dit Au Percuray / (ancien N° 93000252)
<u>20140478</u>	GAEC D'ENTRAOUERE (2102)	GAEC D'ENTRAOUERE	29/09/2015	LABEJAN	/ (ancien N° 0003068) auto
<u>20170292</u>	GAEC DU TUCO (1530 stock fourrage)	DU TUCO	12/01/2017	LABEJAN	LIEU DIT TUCO
<u>20141033</u>	Jan DE HAAN ( rub 2101)	Jan DE HAAN	29/09/2015	LABEJAN	au lieu dit Mounoustal / (ancien N° 10119)
<u>20180300</u>	PIRAUX Jonathan (rub 2515)	PIRAUX Jonathan	20/06/2018	LABEJAN	LE BOURRUST
<u>20143481</u>	ROSSO Christophe	ROSSO Christophe	29/09/2015	LABEJAN	LA MAISON DU REPTILE
<u>20141154</u>	Serge DESPAX (2101)	Serge DESPAX	29/09/2015	LABEJAN	lieu-dit Au Tuco / (ancien N° 10240)
<u>20142108</u>	Stéphane GARROS (rub. 2102)	Stéphane GARROS	29/09/2015	LABEJAN	LABEJAN (Au Turc) / (ancien N° 11215) cessation 2013



- Dans un souci d'**utilisation économe et équilibrée de l'espace**, les documents d'urbanisme doivent justifier de la consommation d'espace. Cette justification devra non seulement se baser sur la prise en compte de l'ensemble des différentes thématiques du PLU (dont celles évoquées dans ce document), et sur l'espace naturel disponible sur la collectivité, mais aussi sur les besoins réels du territoire, sur les dispositions retenues pour une urbanisation maîtrisée et économe, ainsi que sur les capacités de densification des espaces consommés existants et sur l'évolution du territoire par rapport à l'urbanisation déjà existante. Vous trouverez des cartes qui donnent une première vision de cette consommation.

Cette gestion économe de l'espace doit s'apprécier au moment de l'élaboration du document, mais aussi anticiper l'avenir. Suivant la conception du document (zonage, règlement, orientations d'aménagement...) ce dernier peut prédisposer à une consommation ultérieure d'espace ou, au contraire, en restreindre les possibilités.

Tracer sur un plan un trait délimitant les zones constructibles de celles qui ne le sont pas peut avoir des effets indésirables : spéculation sur les terrains limitrophes des zones constructibles, difficultés supplémentaires pour l'installation des jeunes agriculteurs, pour lesquels le foncier devient inabordable, non-prise en compte des aspects économiques des exploitations agricoles, tous ces éléments pouvant se traduire par une incertitude sur le devenir des terrains.

Le code rural prévoit la possibilité de création de zones agricoles protégées (articles L112-2 et R112-1-4 et suivants), sous certaines conditions. L'instauration d'un tel dispositif permet de maintenir durablement la vocation agricole des terres, et de lever les incertitudes évoquées ci-dessus.

La réflexion qui sera menée dans le cadre de l'élaboration du PLU devra aborder ces thèmes, et le rapport de présentation en présenter les conclusions et la traduction dans le règlement.

Vous devrez aussi consulter la Commission Départementale de la Préservation des Espaces Naturels, Agricoles et Forestiers, si votre projet a pour effet de réduire ces espaces ou de créer des pastilles de tailles limitées reconnaissant les constructions existantes au sein des espaces agricoles ou naturels.

Pour la saisine de commission, vous devrez fournir tous les documents du PLU en format pdf, ainsi que les plans à un format SIG, pour présentation devant la commission.

- **les enjeux de développement:**

Je vous rappelle l'importance d'une maîtrise de l'urbanisation de votre territoire, afin d'en préserver la qualité et de fournir des équipements adaptés à l'accroissement de population.

L'ouverture éventuelle à l'urbanisation de nouvelles zones devra être maîtrisée à partir d'un diagnostic précis du développement passé et des perspectives affichées, et de la présence ou non des réseaux devant servir les zones constructibles, ou de leur programmation, afin de fournir des équipements compatibles avec l'accroissement de population ou d'activités.

Les dispositifs de financement des équipements (Zones d'Aménagement Concerté, Projets Urbains Partenariaux et Taxe d'Aménagement dépassant 5 %) permettent notamment à la collectivité d'équiper ces zones, voire de financer des équipements généraux, lorsqu'ils sont déployés de manière satisfaisante. À cet effet, ils doivent être étudiés de façon anticipée, et ne pas être mis en place en réponse à des demandes individuelles d'autorisations d'urbanisme. De même, les zones AU seront des zones nouvelles à organiser de manière cohérente en prévoyant les conditions d'aménagement et d'équipement de ces secteurs. Vous aurez aussi la possibilité d'utiliser un droit de préemption. Les services de la Direction Départementale des Territoires, et notamment l'unité Planification, peuvent vous apporter des renseignements sur ces procédures.

- En matière de **zones d'activités**, les terrains actuels disponibles qui ont vocation à accueillir des installations d'entreprises, présents sur le territoire de la collectivité ou situés dans un rayon de dix kilomètres autour de celui-ci, représentent une superficie de 74 ha (voir [carte et tableau joints](#)). Un diagnostic territorial pourra préciser ces éléments (relation domicile travail, accessibilité aux zones d'activités existantes, évolutions des activités existantes...).

En conséquence, une éventuelle ouverture de terrains à l'urbanisation pour cet usage ne pourra se faire qu'avec mesure, sur la base des éléments du diagnostic précité, et sous réserve de la démonstration de la pertinence de cette ouverture (bassin d'emploi, équilibre de la répartition des activités sur le territoire, réalité de la demande, desserte routière et par les réseaux...). L'ouverture,

de manière limitée, de zones destinées à permettre l'extension d'activités déjà existantes pourra être acceptée.

- Il existe un atlas des **paysages** du Gers, élaboré notamment par le Conseil en Architecture, Urbanisme et Environnement. Malgré toute la qualité de ce document, l'analyse de l'existant ne peut être la simple recopie de ce document, qui peut toutefois servir de point de départ. L'analyse du PLU devra traiter spécifiquement de l'ensemble du territoire concerné, mettre en évidence ses points forts, les parties du territoire banales, celles qui peuvent être améliorées, celles qui doivent être préservées, valorisées, et déboucher sur une synthèse cartographique des enjeux. Elle devra concerner tant les espaces ruraux que les espaces urbains (voir chapitre formes urbaines). Vous trouverez une vue représentant l'urbanisation actuelle par rapport aux altitudes et lignes de crêtes, permettant de donner une première estimation de son impact sur les paysages. La détermination des zones urbanisables devra prendre en compte cette dimension paysagère, le souci de préserver les activités agricoles, et d'économiser l'utilisation de l'espace. Les limites physiques existantes sur le territoire peuvent être un guide précieux pour déterminer et justifier les limites de l'urbanisation : ruptures topographiques, boisements, haies, cours d'eau, routes et voies ferrées... Ces limites physiques peuvent aussi être créées dans le cadre du PLU. Les orientations d'aménagement peuvent ainsi prévoir des haies, des boisements... D'une manière générale, l'absence de limite claire engage l'avenir. Une spatialisation du PADD peut, à ce titre, être un bon outil, en affirmant dans le projet de développement une volonté de limitation de l'urbanisation, en cohérence avec la carte des enjeux paysagers.
- **Dans les zones naturelles ou agricoles**, des pastilles pourront permettre la diversification des activités (gîtes, camping à la ferme, activités liées à l'agriculture...) au siège d'exploitation, ou reconnaître le bâti existant – tout en prévoyant les dispositions permettant de ne pas compromettre l'activité agricole, ni porter atteinte aux paysages, ni entraîner un accroissement de la consommation des espaces. Elles feront l'objet d'un examen par la Commission Départementale de la Préservation des Espaces Naturels, Agricoles et Forestiers. Les zones naturelles se caractérisent aussi par leur intérêt paysager d'ensemble et ne pourront donc faire l'objet d'une urbanisation diffuse. La requalification de bâtiments de qualité sera cependant admissible voire souhaitable. En particulier, il sera indispensable de ne pas avoir de constructions qui se découperaient en lignes de crête.
- La route nationale n°21 est classée route à grande circulation. Hors périmètre urbanisé, il y a interdiction de construire à moins de 75 mètres de l'axe de la voie, conformément à l'article L111-6 du Code de l'Urbanisme, sauf s'il y a production d'une étude spécifique justifiant, en fonction des spécificités locales, que les règles dérogeant à cette interdiction sont compatibles avec la prise en compte des nuisances, de la sécurité, de la qualité architecturale, ainsi que de la qualité de l'urbanisme et des paysages. Hors agglomération et pour des raisons de sécurité, les nouveaux accès ne seront pas autorisés dès lors qu'ils génèrent un trafic supérieur à celui d'une parcelle agricole. De même, les projets utilisant un accès existant seront interdits dès lors qu'ils génèrent un trafic supérieur à l'existant. L'ouverture de nouvelles zones à proximité de cet axe devra être accompagnée d'une évaluation des déplacements générés et d'une vérification de la compatibilité du projet avec la capacité des voies existantes à accepter les trafics supplémentaires. La publicité, les enseignes et pré-enseignes visibles depuis la RN n°21 sont interdites hors agglomérations de part et d'autre sur une largeur de 20 mètres.

## LOGEMENT

### **1/ Population** (données INSEE - RP 2018 et RP 2017 ; FiLosoFi 2018)

La commune de Labéjan compte 299 habitants en 2018. Sur la période 2013-2018, la population a baissé en moyenne de 2,59 % par an (+ 0 % de solde naturel ; - 2,59 % de solde migratoire). Pour le département, l'évolution démographique sur cette même période est de + 0,11 %. Celle de la communauté de communes Astarac Arros en Gascogne est de - 0,52.

Entre 2012 et 2017, la part des couples avec enfants et des familles monoparentales baisse significativement au profit de la catégorie des personnes vivant seules. Avec une perte de 7 points, la part des couples avec enfants ne représente plus que 38 % des familles en 2017.

Celles des familles monoparentales n'est plus du tout représentée sur la commune. Les ménages d'une personne représentent en 2017 25 % des ménages ( + 6 points par rapport à 2012).

Pour le département, le nombre de personnes vivant seules a également augmenté.

La proportion des familles monoparentales n'a quant à elle pas évolué sur la période (8%).

En 2017, la commune compte 122 ménages (soit 3 ménages de moins qu'en 2012) : un peu plus de 33 % sont des ménages de 2 personnes. La part des personnes seules représente 25 % des ménages.

La médiane du revenu disponible par unité de consommation en 2018 est de 22 120 € sur la commune, alors qu'il est de 20 820 € pour l'ensemble du département (FiLosoFi 2018).

L'évolution de la taille et du profil des ménages doit être prise en compte dans la production de logements afin de répondre aux besoins futurs en termes de produits et de typologies.

### **2/ Le parc de logement** (données INSEE – RP 2017)

La commune compte au total 149 logements, près de 82 % de résidences principales (ce qui représente 122 logements), et un peu plus de 8 % de résidences secondaires. Le parc est uniquement constitué de 95,8 % de maisons et de 4,2 % d'appartements. La proportion de logements vacants sur l'ensemble du parc est de 10,1 %, soit 15 logements.

Sur la commune, le parc très ancien de résidences principales (d'avant 1946) est équivalent au parc plus récent (construit sur la période 1991-2013). Ces deux catégories représentent respectivement 38,3 % du parc. Si la commune compte un parc récent un peu plus important que la moyenne départementale (département 27,2%), la proportion du parc ancien (d'avant 1946 et jusqu'en 1990) représente tout de même un peu plus de 61 %.

Le parc de résidences principales est majoritairement constitué de très grands logements, avec 67,2 % de T5 et 18,9 % de T4 (département : 51 % de T5 et 29 % de T4).

S'agissant du statut d'occupation, les propriétaires sont majoritaires puisqu'ils représentent 85,2% des résidences principales (le département 69%).

Les locataires comptent pour 9,8 % dans le parc privé (22,6 % pour le département) et 2,5 % dans le parc social public (département 5,4%).

La commune dispose de 4 logements HLM (3,25 % du parc des résidences principales).

### **3/ Le parc privé - les actions de l'Anah (agence nationale de l'habitat)**

(données FILOCOM 2017 et infocentre ANAH)

Le public éligible :

Le parc privé compte 123 résidences principales dont 80,5 % au titre des propriétaires occupants.

S'agissant des propriétaires occupants, cœur de cible des actions de l'Anah (adaptation des logements et rénovation énergétique), 40,40 % des propriétaires soit 40 ménages, sont éligibles aux aides de l'agence (résidences principales de plus de 15 ans et revenus modestes et très modestes), dont 22 ont plus de 60 ans.

#### Le financement des dernières années :

Depuis 2012, 6 logements de propriétaires occupants ont été financés par l'Anah sur la commune :

- 4 logements ont été réhabilités dont un était très dégradé,
- 2 logements ont été adaptés au vieillissement ou au handicap.

Depuis le 12/04/2019 et jusqu'au 11/04/2022, une Opération Programmée pour l'Amélioration de l'Habitat (OPAH) est en cours sur 3 communautés de communes, dont le territoire de la communauté de communes Astarac Arros en Gascogne : l'OPAH d'Astarac.

C'est la communauté de communes Val de Gers qui est mandataire pour les deux autres communautés que sont Astarac Arros en Gascogne et Coeur de Gascogne.

Cette OPAH répond à plusieurs objectifs :

- améliorer thermiquement les résidences principales construites avant 1970,
- adapter les logements au vieillissement de la population,
- traiter les situations d'insalubrité qui perdurent,
- favoriser le développement d'un parc locatif.

Sur l'ensemble de l'opération, les objectifs globaux portés par l'Anah sont de financer les projets de rénovation de 161 propriétaires occupants, de 15 propriétaires bailleurs et de 45 logements concernés par le Plan de Prévention des Risques Technologiques lié à l'entreprise Titanobel (ne concerne que Saint-Maur, Berdoues et Ponsampère).

Globalement ,depuis le démarrage de l'OPAH, sur le territoire de la seule CC ASTARAC ARROS, 51 propriétaires occupants ont bénéficié des aides, aucune aide à LABEJAN, à l'exception d'un particulier en secteur diffus.

#### **4 / Le parc locatif social public : (INSEE 2017 - RPLS 2020 - SNE)**

L'offre HLM est de 4 logements qui appartiennent à des bailleurs publics : l'Office Public de l'Habitat (3 logements) et la SA Gasconne du Gers (1 logement).

Sur ce parc, le taux de vacance est nul et la mobilité est de 25 %.

En termes de typologie, il s'agit de deux T4, d'un T3 et d'un T5 et plus.

S'agissant de la demande de logement social, 2 demandes de LLS étaient actives sur le territoire communal au 31/12/2020 (1 demande formulée par une personne seule, l'autre étant déposée par un ménage de 3 personnes). Les logements recherchés étaient de type T3.

A la date du 09/04/2021, la commune de Labéjan fait l'objet d'une demande déposée par une personne seule.

En matière d'attributions, l'année 2020 a donné lieu à l'attribution d'un T3 à un ménage de 2 personnes (dans un délai moyen de 5 mois après dépôt de la demande).

#### La dynamique du développement de l'offre sociale :

Sur la commune de Labéjan, le ratio de logements sociaux sur le nombre de résidences principales est de 2 % (Insee 2017).

Ces dernières années, aucun logement HLM n'a été financé sur le territoire communal .

Au titre de la programmation connue à ce jour, aucune perspective de logements HLM à produire ne se dessine sur la commune.

#### **Synthèse et points de vigilance sur la thématique Habitat/Logement**

Au regard des éléments évoqués ci-avant, les points de vigilance doivent porter sur l'amélioration de la qualité du parc privé existant, que ce soit en termes d'adaptation de l'habitat au vieillissement de la population ou de performance énergétique des logements.

La commune ne se situant pas en « zone tendue », il convient de rester vigilant sur l'offre à créer. Elle doit correspondre à la demande des ménages, et être à proximité des services et commerces et favoriser la mixité sociale.

- **la mixité sociale:**

Cette thématique reste une priorité importante et votre PLU devra mettre en œuvre les moyens relevant de sa compétence permettant de contrôler les programmes de logements. Vous trouverez ci-dessous certains outils que le PLU peut mettre en œuvre pour traiter de cette problématique. Vous devrez aussi prévoir des actions de lutte contre l'habitat indigne.

**dispositifs permettant de favoriser la mixité sociale dans le cadre du PLU et des autorisations d'urbanisme :**

Le Projet d'Aménagement et de Développement Durables devra dans un premier temps définir les objectifs de votre politique d'habitat visant à un meilleur équilibre social en s'appuyant sur un diagnostic territorial précis. Il pourra aussi préciser les territoires d'accueil pour diversifier l'offre de logement et développer le logement social.

Les règles du PLU peuvent ensuite utiliser les outils suivants permettant de mettre en œuvre ces objectifs :

– créer des emplacements réservés (au titre de l'article L151-41 du Code de l'Urbanisme) dans les zones U et dans les zones AU, en vue de la réalisation, dans le respect des objectifs de mixité sociale, de programmes de logements. Ce type d'emplacement peut permettre de développer une offre de logements sociaux dans les quartiers qui en sont déficitaires. A contrario, il peut réserver des terrains pour des logements intermédiaires dans des quartiers plutôt occupés par des logements sociaux, dans un but de mixité), ou imposer de réaliser des opérations mixtes. Il peut aussi imposer la réalisation d'opérations adaptées à des publics spécifiques, en réponse à des objectifs bien définis (logements pour étudiants, pour des personnes âgées, pour des personnes handicapées...). Cependant, une fois construits, les conditions d'attribution de ces logements ne sont plus contrôlées.

Concrètement, cet outil peut imposer:

- un programme spécifique (par exemple, foyer, maison de retraite...)
- un programme spécifique de logement (par exemple, X m<sup>2</sup> de logements sociaux et X m<sup>2</sup> de logements intermédiaires)
- un minimum de surface de plancher ou de logements consacrés aux logements, sociaux ou non (par exemple, X m<sup>2</sup> de logements sociaux, et le reste étant libre)

Ces programmes peuvent être cumulés ou mixés avec les possibilités suivantes, mais qui ne constituent pas en elle-mêmes un programme :

- interdire les changements de destination vers des occupations autres que l'habitat
- différencier les contraintes en fonction de la taille du terrain ou de la taille de l'opération
- fixer un pourcentage de logements sociaux (% de surface de plancher) par rapport au total de l'opération destinée à l'habitat
- fixer un pourcentage de logements (sociaux ou non) par rapport à d'autres occupations (commerces, bureaux...)
- ...

Le propriétaire n'a pas de délai pour réaliser ou faire réaliser le programme défini. Il bénéficie en outre d'un droit de délaissement (mise en demeure d'acquiescer par la collectivité, faute de quoi la servitude n'est plus opposable dans un certain délai).

– délimiter (au titre de l'article L151-15 du Code de l'Urbanisme) les secteurs, dans les zones U ou dans les zones AU, dans lesquels en cas de réalisation d'un programme de logement, un pourcentage de ce programme doit être affecté à des catégories de logements à déterminer,

locatifs ou non locatifs, sociaux ou intermédiaires... Ainsi, vous pouvez imposer un pourcentage de ces logements sans avoir à fixer un programme précis.

– délimiter (au titre de l'article L151-14 du Code de l'Urbanisme) les secteurs, dans les zones U ou dans les zones AU, dans lesquels les programmes de logements doivent comporter une proportion de logements d'une taille minimale qu'ils fixent dans le PLU. Il s'agit d'éviter la multiplication des petits logements, notamment favorisés par le plafonnement des aides fiscales à l'investissement locatif, et de mieux caler la taille des logements sur les besoins des ménages vivant sur le territoire.

– autoriser (au titre de l'article L151-28 du Code de l'Urbanisme) par secteur le dépassement du volume constructible dans la limite de 50 % tel qu'il résulte des règles du PLU pour les opérations comportant des logements locatifs sociaux au sens de l'article L302-5 du code de la construction et de l'habitation. Cette majoration ne peut excéder pour chaque opération le rapport entre le nombre de logements locatifs sociaux et le nombre total de logements de l'opération. Le coût foncier imputé à ces logements locatifs sociaux ne doit pas excéder pas 70 euros (TTC) par mètre carré de plancher des maisons d'habitation individuelle et 45 euros (TTC) par mètre carré de plancher des autres constructions à usage d'habitation.

– Le PLU peut ne pas imposer la réalisation d'aires de stationnement lors de la construction de ces logements locatifs financés avec un prêt aidé par l'État.

Il ne peut être exigé la réalisation de plus d'une aire de stationnement par logement lors de la construction de logements locatifs financés avec un prêt aidé par l'État, ainsi que lors de la construction des établissements assurant l'hébergement des personnes âgées mentionnés au 6° du I de l'article L. 312-1 du Code de l'Action Sociale et des Familles, et des résidences universitaires mentionnées à l'article L. 631-12 du code de la construction et de l'habitation. En outre, si ces constructions sont situées à moins de cinq cents mètres d'une gare ou d'une station de transport public guidé ou de transport collectif en site propre et que la qualité de la desserte le permet, le nombre d'aires de stationnement exigible par logement ne peut dépasser 0,5, nonobstant toute disposition du plan local d'urbanisme.

L'obligation de réaliser des aires de stationnement n'est pas applicable aux travaux de transformation ou d'amélioration de bâtiments affectés à des logements locatifs financés avec un prêt aidé par l'État, y compris dans le cas où ces travaux s'accompagnent de la création de surface de plancher, dans la limite d'un plafond de 50 % de la surface de plancher existant avant le commencement des travaux.

– Le PLU peut définir des servitudes (au titre de l'article L151-41 du Code de l'Urbanisme) au sein des zones U et des zones AU, permettant de geler les possibilités de construction dépassant une certaine taille pendant une période de 5 ans, dans l'attente de l'approbation d'un projet d'aménagement global. Cette disposition est destinée essentiellement à permettre la requalification de quartiers déjà existants, dont l'étude est en cours, et d'éviter ainsi de compromettre cette requalification.

Le propriétaire bénéficie en outre d'un droit de délaissement (mise en demeure d'acquérir par la collectivité, faute de quoi la servitude n'est plus opposable dans un certain délai).

– Le PLU peut imposer (au titre de l'article L151-10 du Code de l'Urbanisme) la démolition de bâtiments existants avant toute délivrance de permis de construire. Ceci peut permettre de libérer du foncier sur des terrains occupés par des bâtiments incompatibles avec une zone à vocation d'habitat.

– La délimitation d'un Droit de Préemption Urbain sur les zones U ou AU, voire d'un Droit de Préemption Urbain Renforcé en motivant celui-ci, peut vous permettre d'acquérir des terrains ou bâtiments pour atteindre vos objectifs en matière de politique de logement.

- **performances énergétiques** : le PLU peut imposer de respecter des performances énergétiques et environnementales renforcées qu'il définit (article L151-21 du Code de l'Urbanisme). En outre, vous avez possibilité d'autoriser le dépassement des règles de gabarit dans la limite de 30 %, pour les constructions remplissant les critères de performances énergétique ou comportant des équipements de production d'énergie renouvelable (articles L151-28, R431-18 du Code de l'Urbanisme, R121-21 du Code de la Construction et de l'Habitat).

## TRANSPORT, DÉPLACEMENTS

- la sécurité routière et les conditions d'accès sur les routes les plus circulées devront être un des éléments de votre réflexion dans le cadre de l'étude du Plan Local d'Urbanisme.

Le conseil départemental a défini les dispositions relatives aux conditions d'accès sur le réseau départemental par délibération du 17 mars 2017 (voir [document sur le site](#), pour toute précision).

Les distances de visibilité requises pour satisfaire à la sécurité des mouvements d'entrée et de sortie des accès doivent permettre un temps de réaction de 8 secondes (9 secondes en cas de tourne-à-gauche central, ou de route à 3 voies); le temps de réaction d'un côté peut être abaissé à 6 secondes dès lors qu'il demeure au total au moins égal à 16 secondes pour les 2 côtés. En fonction de la vitesse maximale pratiquée par 85 % des usagers, il est donc possible de calculer les distances de visibilité minimales: pour le cas d'une vitesse de 50 km/h, elles demanderaient 111 mètres de visibilité de part et d'autre de l'accès, et pour une vitesse de 80 km/h, il faudra 180 mètres de visibilité de part et d'autre de l'accès.

Les accès (existants ou à créer) devront tenir compte de ces conditions de sécurité. Un seul accès est admis par unité foncière (sauf exception à justifier). La desserte devra prioritairement s'effectuer par les voies où la gêne et le risque pour la circulation sont les moindres.

Des aménagements particuliers tels que giratoires, carrefours avec voie centrale de tourne-à-gauche, surlargeurs... pourront être imposées pour maintenir la fluidité et la sécurité des usagers de la roue.

Hors agglomération, les créations d'accès sont interdites sur le réseau d'intérêt régional et sur le réseau d'intérêt départemental, lorsque le trafic moyen journalier annuel est supérieur à 2000 véhicules/jour.

Le réseau départemental router est composé sur la commune de Labéjan de la R1D50 et de la RD50, inscrites au réseau intérêt cantonal (hors schéma routier directeur).

En outre, afin de permettre une bonne visibilité aux usagers de la route et afin de limiter les nuisances, le conseil départemental recommande aussi de respecter la plus contraignante des deux règles suivantes le long du réseau d'intérêt régional :

- que toute construction à usage d'habitation soit implantée au moins à au moins 35 mètres de l'axe de la chaussée (ramenés à 15 mètres hors agglomération le long des routes d'intérêt départemental de 2<sup>ème</sup> catégorie et d'intérêt général)

- que toute construction à usage agricole ou industriel soit implantée au moins à au moins 25 mètres de l'axe de la chaussée (ramenés à 5 mètres hors agglomération le long des routes d'intérêt départemental de 2<sup>ème</sup> catégorie et d'intérêt général).

- Votre attention est aussi attirée sur la sécurité des arrêts de cars scolaires qui doit prendre en compte les notions de visibilité, de stationnement des cars et des véhicules des parents, la circulation piétonne des élèves et la circulation générale. De ce fait, les arrêts en agglomération ou au cœur des villages sont privilégiés, et l'extension ou la création de zones urbanisées peuvent ne pas répondre à ces critères.
- Le PLU devra aussi prendre en compte la limitation des transports et des déplacements, favoriser les déplacements alternatifs à l'usage individuel de l'automobile (voir chapitre consacré au Climat, air, énergie).
- En outre, en l'absence de plan de mobilité, et en application de l'article L1214-38 du code des transports, le rapport de présentation du PLU devra analyser les flux de circulation prévisibles appelés à franchir les passages à niveau.  
Le territoire du PLU n'est pas concerné par la présence de passage à niveau ouvert au public.
- Si des voiries nouvelles sont créées dans l'agglomération, conformément aux décrets 2006-1657 et 2006-1658, il conviendra de mettre en place des cheminements répondant aux règles d'accessibilité et à la sécurité des piétons.  
Le Plan de Mise en Accessibilité de la Voirie et des Espaces Publics ainsi que l'échéancier prévu de mises aux normes de la voirie, s'ils existent, doivent être porté à la connaissance d'un futur acquéreur ou aménageur.

Par ailleurs, les voies de circulation desservant les établissements (bâtiments recevant du public, bâtiments industriels...) doivent permettre l'accès et la mise en œuvre des moyens de secours et de lutte contre l'incendie. Les caractéristiques des voies utilisables par les engins de secours varient en fonction de la destination des bâtiments desservis et leur hauteur :

- la **voie engins** est une voie dont la chaussée répond aux caractéristiques suivantes quel que soit le sens de la circulation suivant lequel elle est abordée :
    - . largeur : 3 mètres de bandes réservées au stationnement exclues (6 mètres pour certaines catégories d'établissements recevant du public)
    - . force portante calculée par un véhicule de 160 kilonewtons avec un maximum de 90 kilonewtons par essieu, ceux-ci étant distants de 3,60 mètres au minimum
    - . résistance au poinçonnement de 80 N/cm<sup>2</sup> sur une surface maximale de 0,20 m<sup>2</sup>
    - . rayon intérieur minimal de 11 mètres
    - . surlargeur  $S=15/R$  dans les virages de rayon intérieur (R) inférieur à 50 mètres
    - . hauteur libre: au moins 3,5 mètres
    - . pente inférieure à 15 %
  - la **voie échelle** est nécessaire lorsque le plancher bas du dernier niveau est à plus de 8 mètres, pour permettre la mise en station des échelles aériennes. Cette partie de voie utilisable par les engins de secours doit avoir les caractéristiques complémentaires suivants.
    - . longueur minimale de 10 mètres
    - . largeur libre minimale de la chaussée portée à 4 mètres
    - . pente maximale ramenée à 10 %
    - . la disposition par rapport à la façade desservie permet aux échelles aériennes d'atteindre un point d'accès (balcon, coursives...) à partir duquel les sapeurs-pompiers doivent pouvoir accéder à toutes les baies de cette façade. Si cette section de voie n'est pas sur la voie publique, elle doit lui être accordée par une voie utilisable par les engins de secours.
- Lorsque cette section est en impasse, sa largeur minimale est portée à 10 mètres, avec une chaussée libre de stationnement de 7 mètres de large au moins.



## CLIMAT, AIR, ÉNERGIE

Les émissions de gaz à effet de serre (GES) liées aux activités humaines connaissent une croissance quasiment ininterrompue depuis le début de l'ère industrielle, ce rythme s'étant fortement accéléré depuis la deuxième moitié du XX<sup>ème</sup> siècle avec le recours massif aux énergies fossiles. Les multiples impacts du changement climatique sont d'ores et déjà visibles et devraient s'accroître au fil du temps, comme en attestent les conclusions du 5<sup>ème</sup> rapport du Groupe d'experts intergouvernemental sur l'évolution du climat (GIEC) de septembre 2013: multiplication des événements extrêmes (dont canicules, retrait gonflement d'argile...), élévation du niveau des mers, extinctions d'espèces, pénuries d'eau...

Les territoires doivent dès à présent contribuer par leurs choix à limiter ce changement mais également s'adapter face aux conséquences socio-économiques de ces dérèglements sur les populations et les activités économiques, comme des déplacements des populations installées en zone littorale, une extension des risques sanitaires ou encore des impacts sur la productivité des activités agricoles et forestières.

Pour en donner une illustration concrète et locale, le changement climatique s'est déjà traduit dans la région Midi-Pyrénées, par une élévation des températures de l'ordre de 1,1° en moyenne au cours du XX<sup>ème</sup> siècle.

Le réchauffement climatique appelle deux problématiques à intégrer dans les études du PLU à savoir, l'**atténuation** des effets favorisant ce réchauffement, et l'**adaptation** du territoire à cette évolution. Les actions relevant de ses domaines peuvent aussi participer à la **préservation de la qualité de l'air**.

Le PLU reste limité dans ses actions (il ne peut fixer de normes constructives, ni gérer l'utilisation des équipements, ou les pratiques agricoles) ; cependant, fixer un objectif général au titre du Projet d'Aménagement et de Développement Durables ne suffit pas, et le PLU dispose de quelques leviers, permettant de participer à la politique de lutte contre le changement climatique, présentés dans le tableau suivant.

Préalablement, dans le cadre du rapport de présentation, pourront être établis un diagnostic permettant de dresser un état des lieux des émissions GES, des consommations d'énergie, de la production d'énergies renouvelables et du potentiel de développement de ces énergies et de la vulnérabilité du territoire aux effets du changement climatique ainsi que la démonstration que les orientations choisies sont favorables ou au moins neutre au regard des objectifs des émissions GES (pour ce dernier aspect, les outils GES-PLU ou ClimaPratic pourront être utilisés). Une évaluation, même approximative, des performances relatives de différents scénarios de développement permet d'éclairer les choix des orientations et de le justifier dans le rapport de présentation.

thème	Actions possibles du PLU	Problématique
améliorer les performances énergétiques  voir aussi le chapitre logement	permettre un dépassement des règles de gabarit pour les bâtiments performants (cf sujet sur l'habitat *)	– atténuation : réduction de source d'énergie émettant des GES – adaptation : amélioration du confort selon les différences de températures, rétention des eaux
	optimiser les implantations des constructions (orientations, bâtiments accolés...)	
	ne pas interdire certaines formes architecturales ou dispositifs (L111-16)	
	optimiser certaines dispositions architecturales (ouvertures, auvents...)	
réduire les transports et déplacements motorisés	éviter l'urbanisation linéaire et le mitage	atténuation : réduction de source d'énergie émettant des GES
	favoriser la densification	– préservation de la qualité de l'air : réduction de source d'énergie émettant des polluants
	favoriser la mixité urbaine et	

favoriser les déplacements alternatifs à la voiture individuelle  voir aussi le chapitre transport	fonctionnelle	
	organiser les zones nouvelles réduisant les déplacements	
	favoriser les déplacements doux	
	prévoir les équipements favorisant les déplacements collectifs	
	imposer des règles liées à la présence de transports en commun (stationnements limités, densité minimale)	
projets spécifiques utilisant les énergies renouvelables	permettre leur implantation en cohérence avec les autres enjeux territoriaux	
favoriser la trame verte et bleue  voir aussi les chapitres : – environnement, biodiversité – eaux – risques	préservation des boisements existants	atténuation : participation au puits de carbone
	obligations de plantations ou de compensation	atténuation : participation au puits de carbone adaptation : amélioration du confort selon les différences de températures, rétention des eaux
	organiser l'écoulement des eaux pluviales	adaptation : rétention des eaux
	limitation de la consommation des espaces naturels, agricoles ou forestiers	atténuation : participation au puits de carbone
	limitation de l'artificialisation	adaptation : rétention des eaux

## PATRIMOINE ET FORMES URBAINES

- La prise en compte du paysage (évoqué précédemment) devra aussi concerner l'analyse des formes urbaines, pour toutes les parties bâties du territoire (ville, bourg, village, hameaux...), les différentes phases de leur développement, leur rapport au paysage plus large, leur adaptation au terrain, leur perception dans le grand paysage...

Le PLU devra proposer un projet concernant ces formes urbaines ; le règlement et les orientations d'aménagement et de programmation devront en définir les conditions de respect tout en étant réalistes et adaptés à chaque partie du territoire. Le PLU devra en particulier examiner le rapport du bâti à la topographie, son rapport aux voiries et aux espaces publics, et le rapport des zones nouvelles à l'existant (qu'il soit bâti ou naturel). Les orientations d'aménagement et de programmation seront un outil précieux pour disposer de règles d'ensemble.

## LES ÉLÉMENTS DE SANTÉ PUBLIQUE

- L'élaboration du PLU doit être l'occasion de réaliser un aménagement favorable à la santé visant à encourager des mesures qui permettent le développement d'un environnement sain, favorable au bien-être et réduisant dans le même temps les inégalités. Afin de prendre en compte les déterminants de santé (facteurs qui influencent l'état de santé d'une population) et de mener une démarche intégrée, la collectivité pourra s'appuyer sur les référentiels suivants :

- Guide " Agir pour un urbanisme favorable à la santé " (disponible sur le [site internet du Porter à connaissance](#))

Ce guide comprend notamment une trame d'analyse utile pour apprécier la prise en compte de la santé et de la qualité de vie d'un projet urbain.

- Guide " PLU et santé-environnementale " (disponible sur le [site internet du Porter à connaissance](#))

Ce guide méthodologique vise à accompagner les maîtres d'ouvrage et maîtres d'œuvre de PLU dans la prise en compte des enjeux de la santé environnementale au sein de leur projet.

- " Pour une meilleure intégration de la santé dans les documents de planification territoriale " (voir [liste des sites référencés](#))

Publié par le Haut Conseil de Santé Publique en avril 2018, ce document peut servir de guide pratique aux décideurs nationaux et locaux dans les politiques urbaines et environnementales.

Vous trouverez ci-dessous les enjeux de santé à prendre en compte dans la planification, des recommandations ainsi que les données réglementaires. Pour faciliter la lecture, l'explicitation des enjeux est matérialisée **en gras**.

- **Qualité de l'air**

**La pollution atmosphérique trouve son origine dans les activités agricoles, les transports, l'activité industrielle, le chauffage au bois, le brûlage de déchets verts... Elle peut à court terme, aggraver les symptômes asthmatiques et les allergies et à plus long terme, augmenter le risque de décès.**

**Au niveau national, Santé Publique France (ANSP) estime que la pollution par les particules fines (PM2.5, particules de taille inférieure à 2,5 micromètres  $\mu\text{m}$ ) émises par les activités humaines est à l'origine chaque année, en France continentale, d'au moins 48 000 décès prématurés, ce qui correspond à 9 % de la mortalité en France et à une perte d'espérance de vie à 30 ans pouvant dépasser 2 ans.**

Pour respecter l'article L101-2 du Code de l'Urbanisme, les PLU doivent proposer des mesures évitant ou réduisant la pollution atmosphérique et les effets sanitaires induits. Il peut également favoriser les mobilités douces et ainsi inciter à l'activité physique et ainsi prévenir les maladies cardiovasculaires et lutter contre l'obésité.

Le PLU peut intégrer diverses mesures visant à améliorer la qualité du cadre de vie par la diminution des émissions et de l'exposition des populations aux différents types de pollution de l'air, telles que :

- ne pas implanter les zones industrielles ou artisanales à proximité immédiate de zones à vocation principale d'habitat ou d'établissements accueillant des populations sensibles, si les usages se révèlent incompatibles (en tenant compte des vents dominants).

- garantir une implantation optimale pour les établissements accueillant des populations sensibles (hôpitaux par exemple), en tenant compte des modalités d'accès tout en les éloignant des axes routiers où sont observés des dépassements des valeurs limites de polluants.

- limiter les effets des produits phytosanitaires sur la santé des enfants et des personnes vulnérables conformément aux dispositions de l'arrêté préfectoral du 21 octobre 2016. Celui-ci fixe des obligations sur les permis de construire en bordure de parcelles agricoles susceptibles de

faire l'objet de pulvérisation de produits phytosanitaires. Des mesures de protection physiques, voire des marges de recul doivent donc être intégrées dans les orientations d'aménagement et de programmation lorsqu'elles comprennent un projet d'installation ou d'établissement destiné à ce type de public (hôpital, école, aire de jeux pour enfant, etc.).

– favoriser le développement des modes de déplacement doux. Des obligations minimales en matière d'infrastructures permettant le stationnement sécurisé des vélos pour les immeubles d'habitations et de bureaux doivent être fixées dans les conditions prévues à l'article L. 151-30 du code de l'urbanisme.

– structurer la forme urbaine pour limiter les besoins de déplacement et favoriser l'utilisation des transports alternatifs à la voiture.

– limiter les effets sur la santé des populations sensibles à certains pollens. L'ANSES (Agence Nationale de sécurité sanitaire de l'alimentation, de l'environnement et du travail), dans son rapport d'expertise de janvier 2014 intitulé " État des connaissances sur l'impact sanitaire lié à l'exposition de la population générale aux pollens présents dans l'air ambiant ", liste le potentiel allergisant des espèces d'intérêt majeur en France. Le PLU peut s'appuyer sur ses recommandations ainsi que celles du Réseau National de Surveillance Aérobiologique (voir les guides en ligne – [liste des sites référencés – végétation en ville](#)) qui préconise notamment :

– de diversifier les plantations,

– d'éviter l'implantation d'espèces végétales fortement allergisantes telles que cyprès, bouleau, platane, chêne, aulne et frêne.

Concernant le risque lié à l'ambroisie en particulier : l'ambroisie est une plante envahissante dont le pollen émis en fin d'été est très allergisant. Elle peut également avoir un impact économique sur la production agricole. Les ambrosies sont décrétées "espèces végétales nuisibles à la santé humaines" dans le code de la santé publique, et s'étendent progressivement sur le territoire métropolitain. C'est pourquoi il est important de prendre en compte cette problématique dans le PLU (ex. végétalisation rapide des terres nues, entretien des espaces verts des zones de chantier...).

Dans les conditions prévues par l'article R.151-43 du code de l'urbanisme, le règlement peut imposer des obligations en matière de réalisation d'espaces libres et de plantations, d'aires de jeux et de loisir, et interdire certaines essences en zone U et AU.

- **Habitat** (voir aussi fiche " Logement ")

**L'habitat constitue un déterminant environnemental et social de santé majeur. Les impacts de la qualité des logements sur la santé sont aujourd'hui bien établis et documentés. Aussi, il doit constituer un point de vigilance important et doit être relié aux politiques d'amélioration de l'habitat.**

Ainsi, il est intéressant de lier " l'habitat " aux politiques du logement. Pour exemple, les logements vacants pourraient devenir une opportunité. En effet, un logement vacant, outre le fait qu'il ne bénéficie à personne, peut devenir un " poids " sanitaire, en termes d'entretien pour l'hygiène et la salubrité publique, qui sont de la compétence des maires (ex. péril, accumulation de gîtes larvaires dus au non-entretien, etc.). Aussi, l'opportunité de faire entrer ces logements dans le parc des logements sociaux ou logements de transition pourrait être étudiée.

De plus, un projet de réhabilitation d'habitats (voire de quartiers) à destination des personnes les plus fragiles (personnes âgées, personnes handicapées) pourrait être mené afin de maintenir ces personnes dans leur domicile le plus longtemps possible et dans des conditions optimales.

- **Bruit**

**Le bruit constitue une nuisance très présente dans la vie quotidienne des Français : 86 % d'entre eux se déclarent gênés par le bruit à leur domicile. En plus des risques auditifs, le bruit a des effets néfastes sur la santé de la population : troubles cardio-vasculaires, du sommeil, baisse des capacités cognitives, stress...**

Cette thématique est plus particulièrement développée dans la fiche " Nuisances et risques technologiques ".

- **Sites et sols pollués** (voir fiche " Nuisances et risques technologiques ")
- **Bâtiments d'élevages** (voir fiche " Nuisances et risques technologiques ")
- **Risque vectoriel / Moustiques**  
***Aedes albopictus*, dit " moustique tigre " est implanté dans le département et peut être vecteur de la dengue, du chikungunya et du zika.**  
 Afin d'éviter la prolifération de moustiques liée aux eaux stagnantes dans les équipements et constructions, le règlement peut édicter des prescriptions techniques permettant d'interdire ou d'encadrer la conception de certains ouvrages, par exemple : interdiction des toitures terrasses propices à la stagnation de l'eau et des terrasses sur plots, obligation de planéité et d'une pente suffisante pour les terrasses, gouttières facilitant l'écoulement, pose verticale de coffrets techniques, étanchéité des regards, bassins de rétention hermétiques à l'entrée des moustiques (pose de grilles anti-insectes, moustiquaires...).  
 Votre commune pourra s'appuyer sur le guide à l'attention des collectivités souhaitant mettre en œuvre une lutte contre ce type de moustiques (voir guide sur le site internet du Porter à connaissance).
- **Champs magnétiques**  
**Étant donné les incertitudes qui pèsent sur l'impact de leur exposition, les champs magnétiques de basse fréquence (lignes électriques haute tension) ont été classés comme cancérigènes possibles par le centre international de recherche sur le cancer. L'instruction du Ministère de l'Écologie et du Développement Durable et de l'Énergie du 15 avril 2013 relative à l'urbanisme à proximité des lignes de transport d'électricité recommande d'éviter l'implantation de nouveaux établissements sensibles (hôpitaux, crèches, écoles...) dans des zones exposées à un champ magnétique de plus de 1µT.**

L'avis de l'AFSSET (Agence Française de sécurité sanitaire de l'environnement et du travail, devenue ANSES) du 29 mars 2010 stipule d'ailleurs que cette recommandation est justifiée et qu' " elle peut prendre la forme de la création d'une zone d'exclusion de nouvelles constructions d'établissements recevant du public (hôpitaux, écoles...) qui accueillent des personnes sensibles (femmes enceintes et enfants) d'au minimum 100 mètres de part et d'autre des lignes de transport d'électricité à très hautes tensions. Corrélativement, les futures implantations des lignes de transport d'électricité à très hautes tensions pourront être écartées de la même distance des mêmes établissements. Cette zone peut être réduite en cas d'enfouissement de la ligne. L'AFSSET remarque que les dispositions législatives et réglementaires ont certes déjà été prises pour limiter les constructions à proximité de lignes de transport d'électricité à très hautes tensions en créant des servitudes d'utilité publique (loi du 13 décembre 2000 relative à la Solidarité et le Renouvellement Urbains, décret du 19 août 2004) mais celles-ci visent uniquement des considérations de gestion de lignes. "

La note interministérielle du 9 mai 2017 relative à l'implantation ou la modification substantielle des installations radioélectriques rappelle que l'implantation de stations radioélectriques, telles que les antennes de téléphonie mobile ou les émetteurs de télévision et de radio, par exemple, est réglementée, qu'il s'agisse de réseaux ouverts au public ou de réseaux indépendants.

La réglementation précise que le dossier communiqué par les opérateurs aux autorités (maire ou président de l'intercommunalité) doit notamment comporter (1) l'engagement de l'exploitant à respecter les valeurs limites d'exposition du public aux champs électromagnétiques réglementaires pour l'installation concernée ; (2) le cas échéant, les éléments relatifs à l'installation d'un périmètre de sécurité autour de l'installation concernée conformément aux lignes directrices de l'Agence nationale des fréquences ; (3) le cas échéant, la liste des crèches, établissements scolaires et établissements de soins situés à moins de 100 mètres de l'installation radioélectrique concernée, leur adresse et l'estimation du niveau maximum de champs reçu en volts par mètre et sous la forme d'un pourcentage par rapport à la valeur limite d'exposition en vigueur.